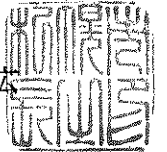


令和4年(2022年)11月2日付け札幌市告示第4360号の内容に係る訂正について、下記のとおり告示する。

令和5年(2023年)1月4日

札幌市長 秋元克広



記

1 訂正する内容

札幌市告示第4360号の工事番号「22(下)第0192号」工事名「国庫補助事業 創成川処理区IV-01000(北45条東1丁目ほか)下水道新設工事」にかかる設計図書の一部を下記のとおり訂正する。

2 訂正箇所

別紙のとおり

3 担当部局

〒060-8611

札幌市中央区北1条西2丁目

札幌市財政局管財部契約管理課工事契約係

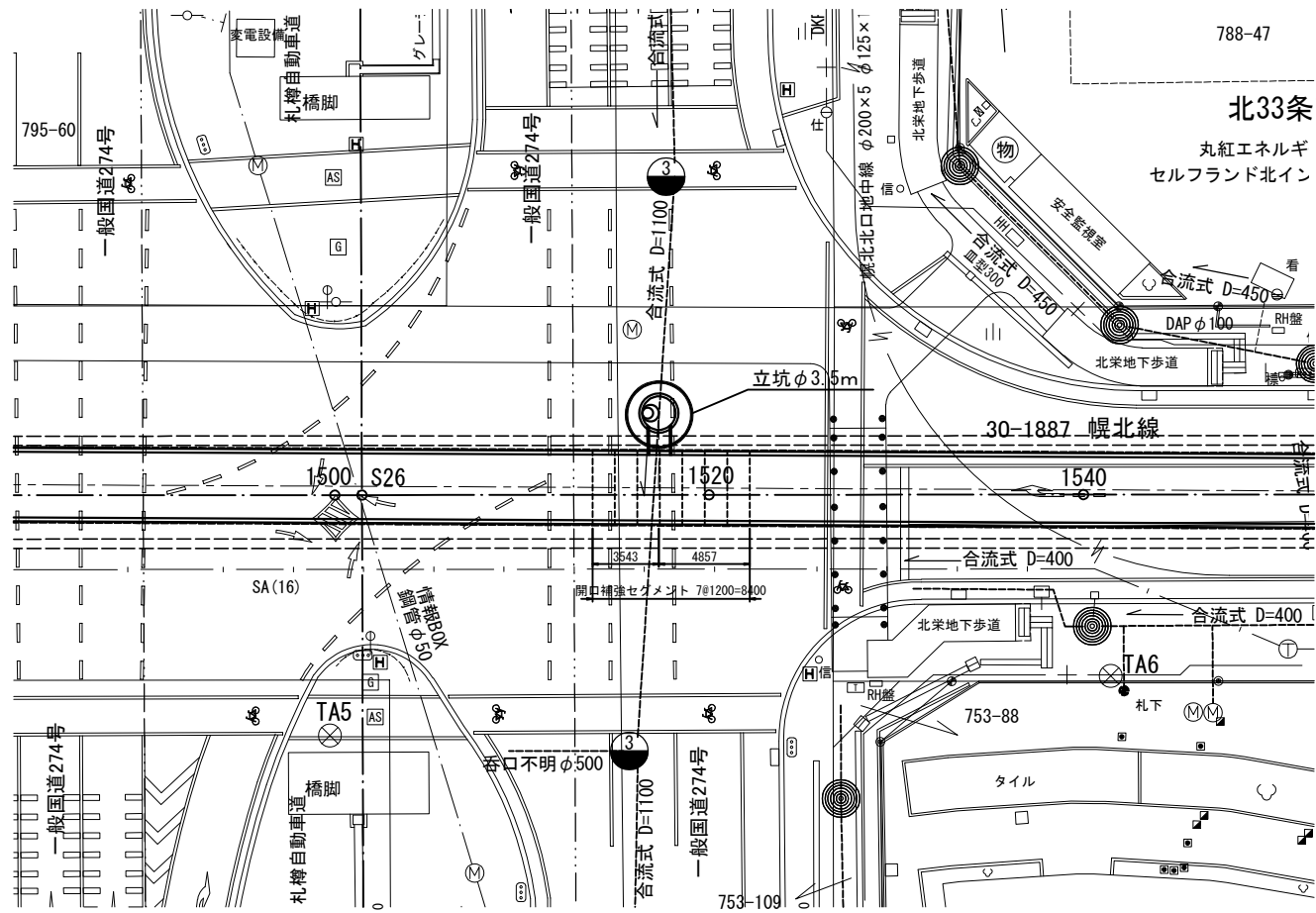
電話011-211-2442

① 訂正前

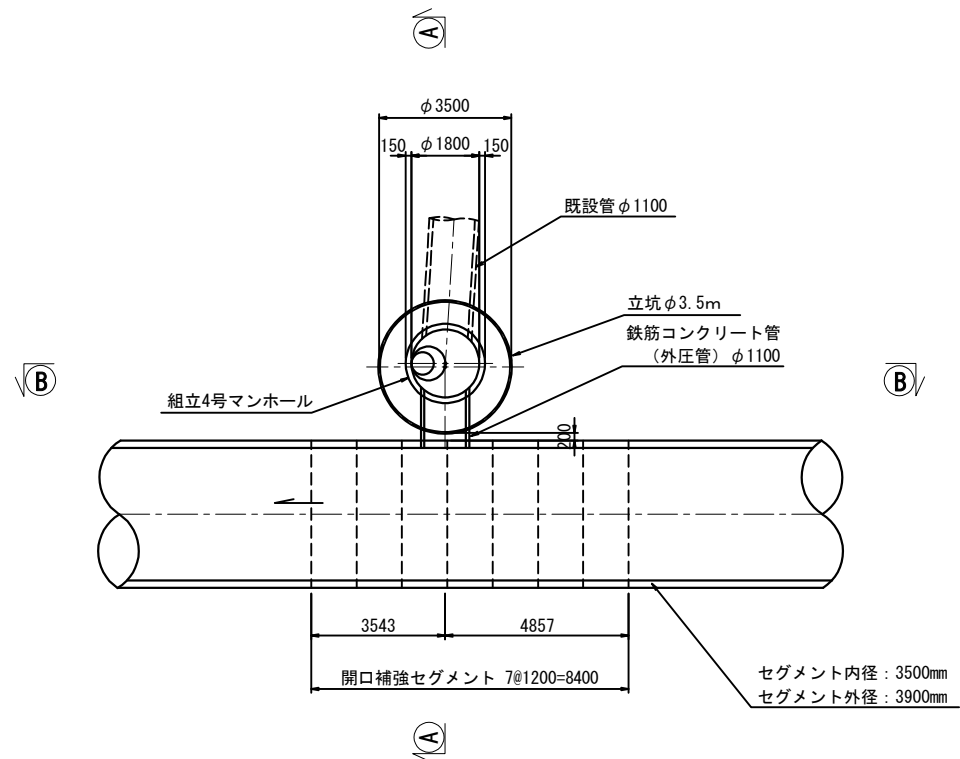
No. 3 組立4号型マンホール構造図・枝管接続図

(SP=1517.32m)

一般平面図 S=1:200

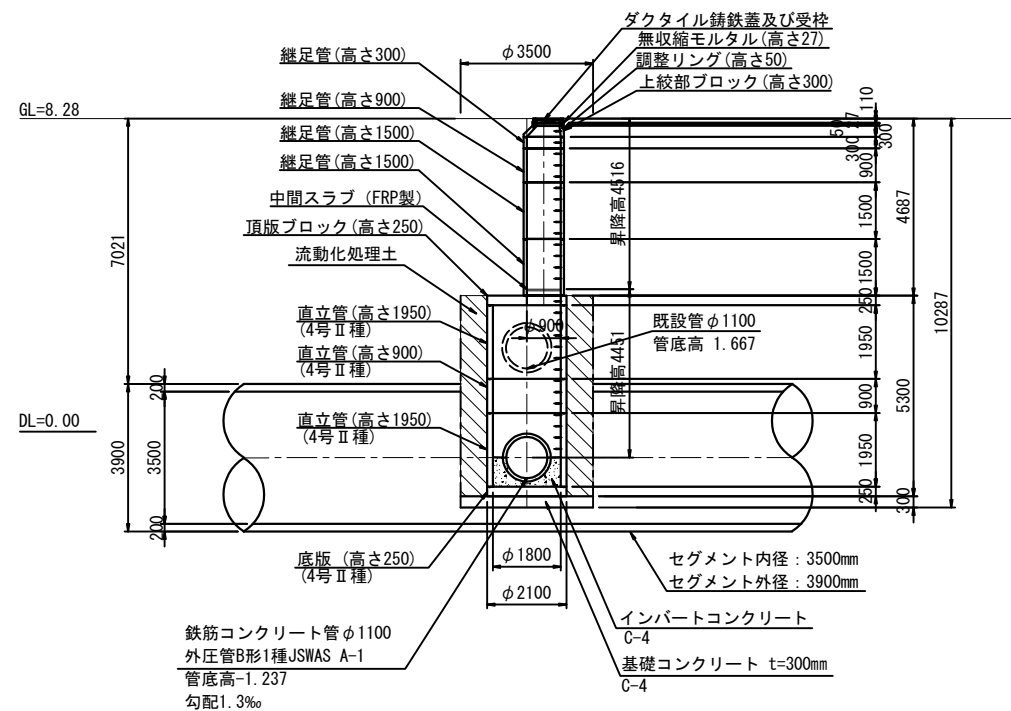
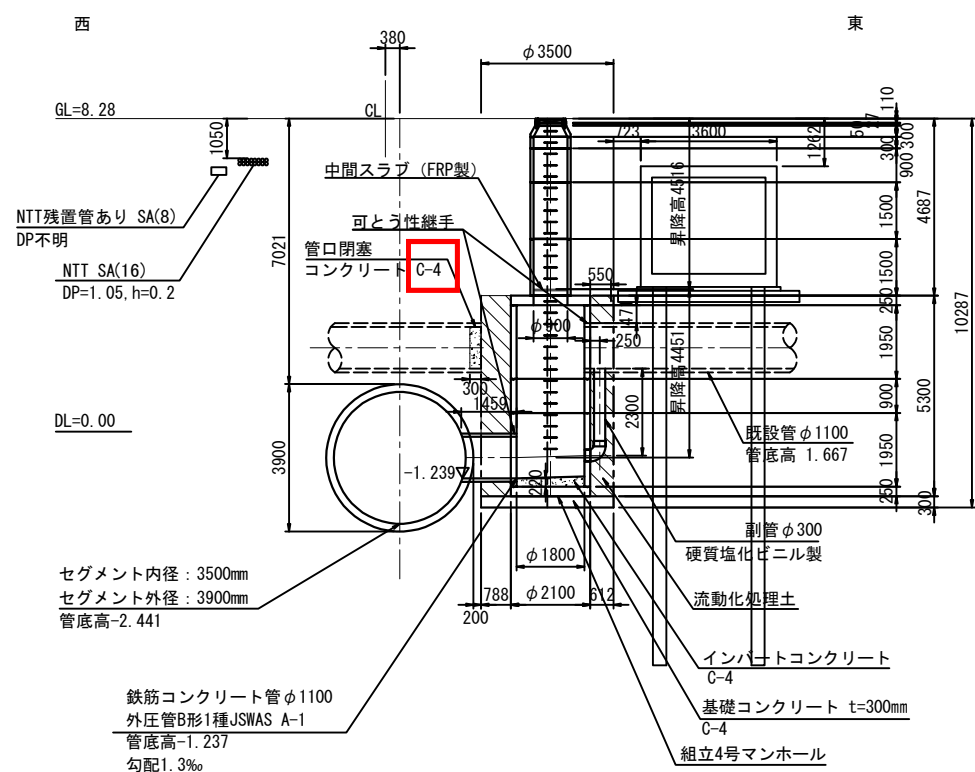


平面図 S=1:100



①-①断面図 S=1:100

②-②断面図 S=1:100



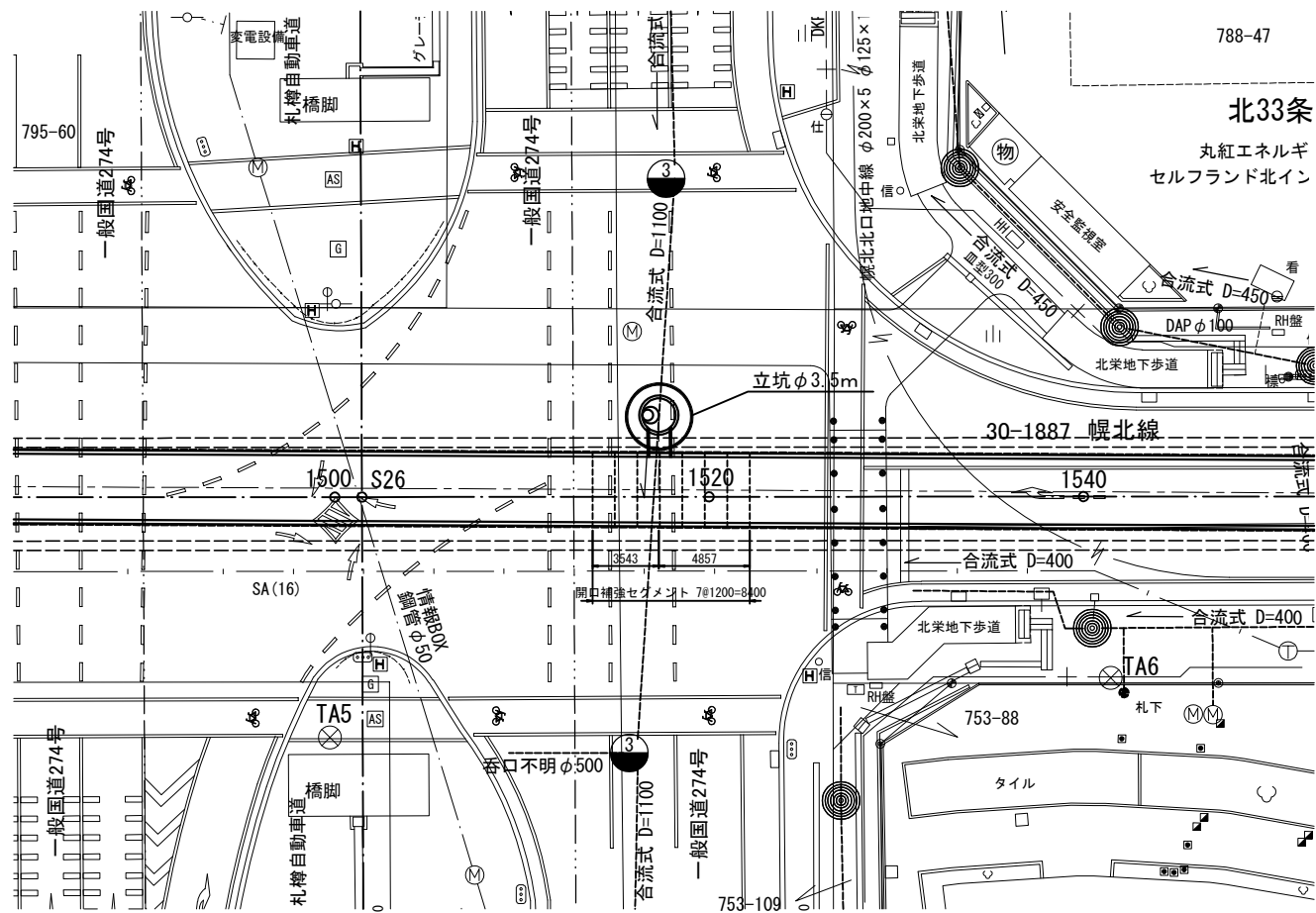
工事名称	国庫補助事業 創成川処理区 IV-01000 (北45条東1丁目ほか) 下水道新設工事			
図面名称	No. 3 組立4号型マンホール構造図・枝管接続図			
図面番号	89	縮尺	図示	
課長	係長	設計	調査・測量	
札幌市下水道河川局事業推進部				

① 訂正後

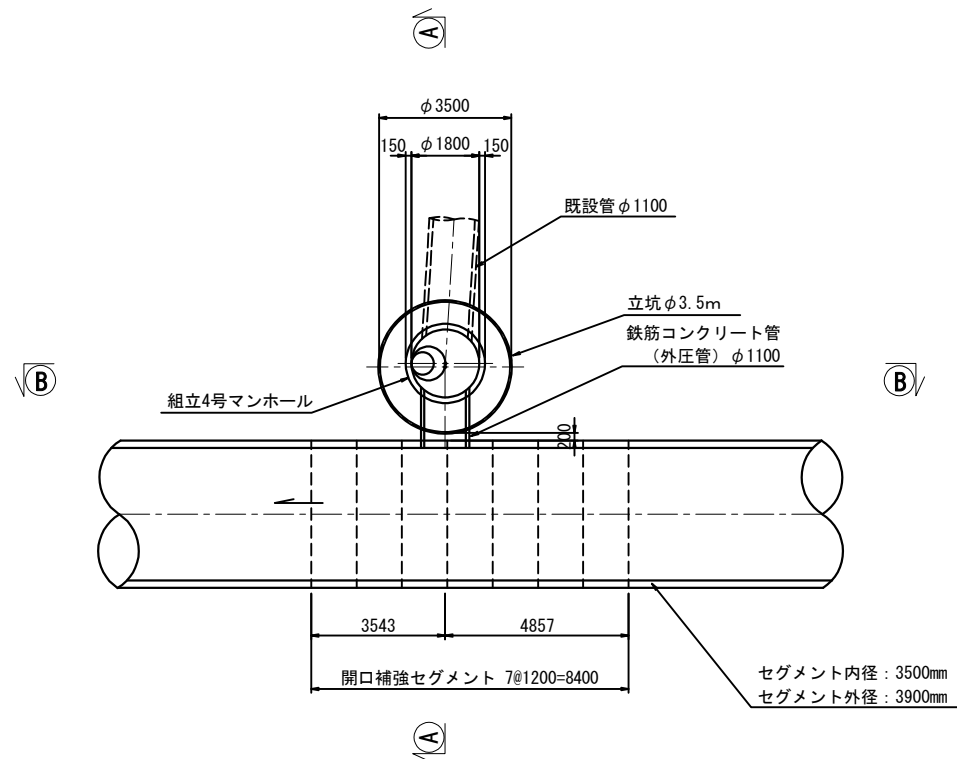
No. 3 組立4号型マンホール構造図・枝管接続図

(SP=1517.32m)

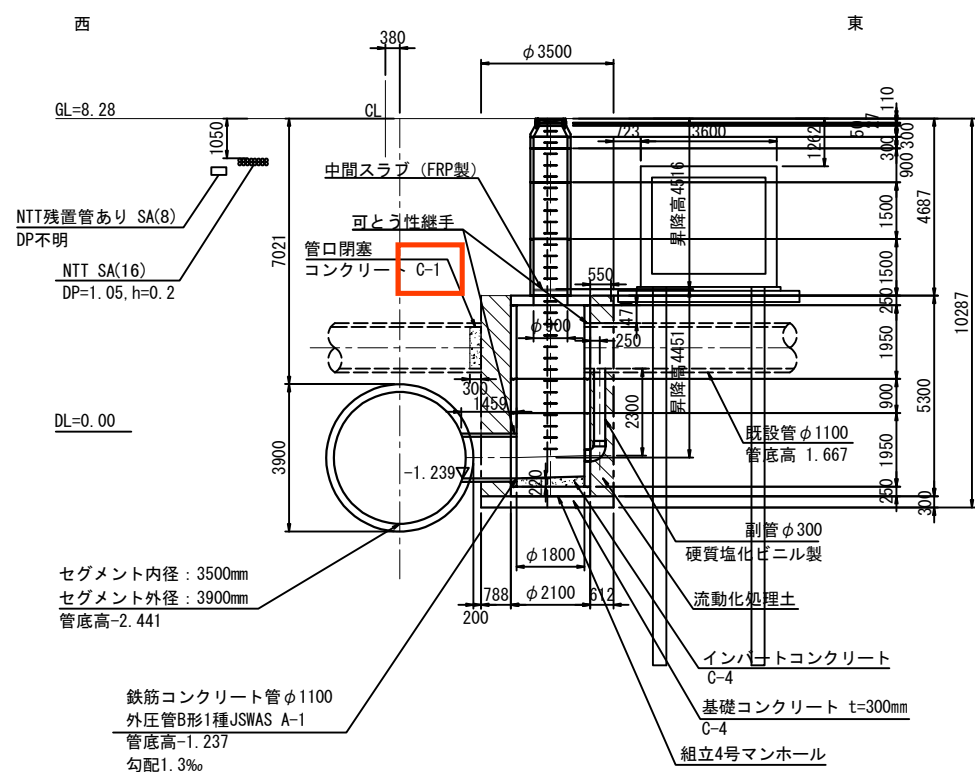
一般平面図 S=1:200



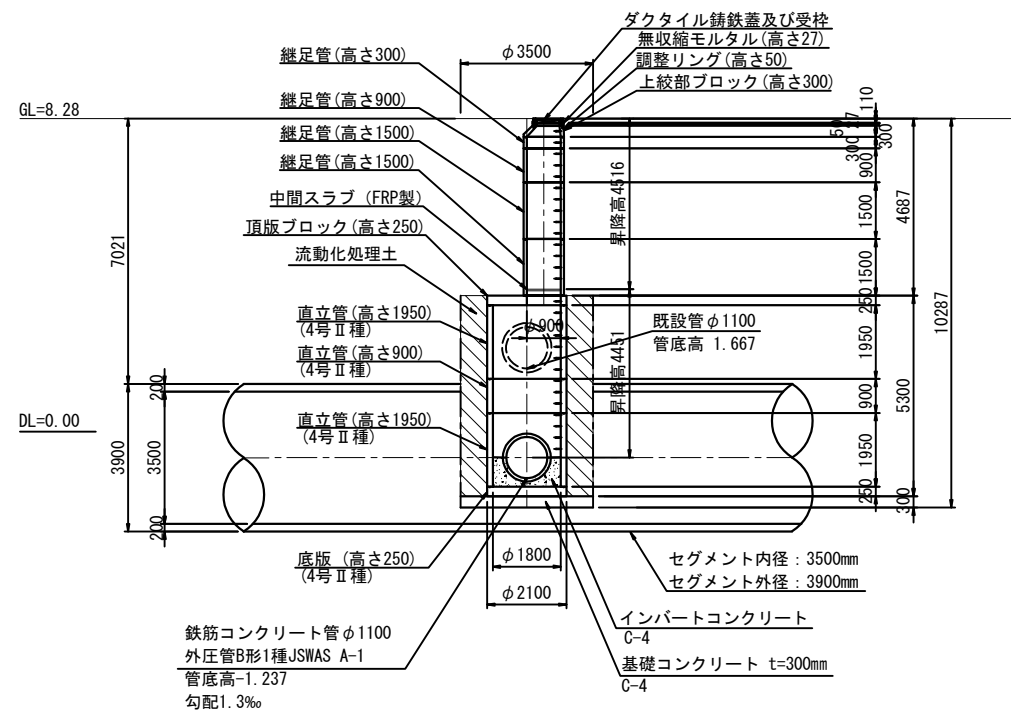
平面図 S=1:100



①-① 断面図 S=1:100



②-② 断面図 S=1:100

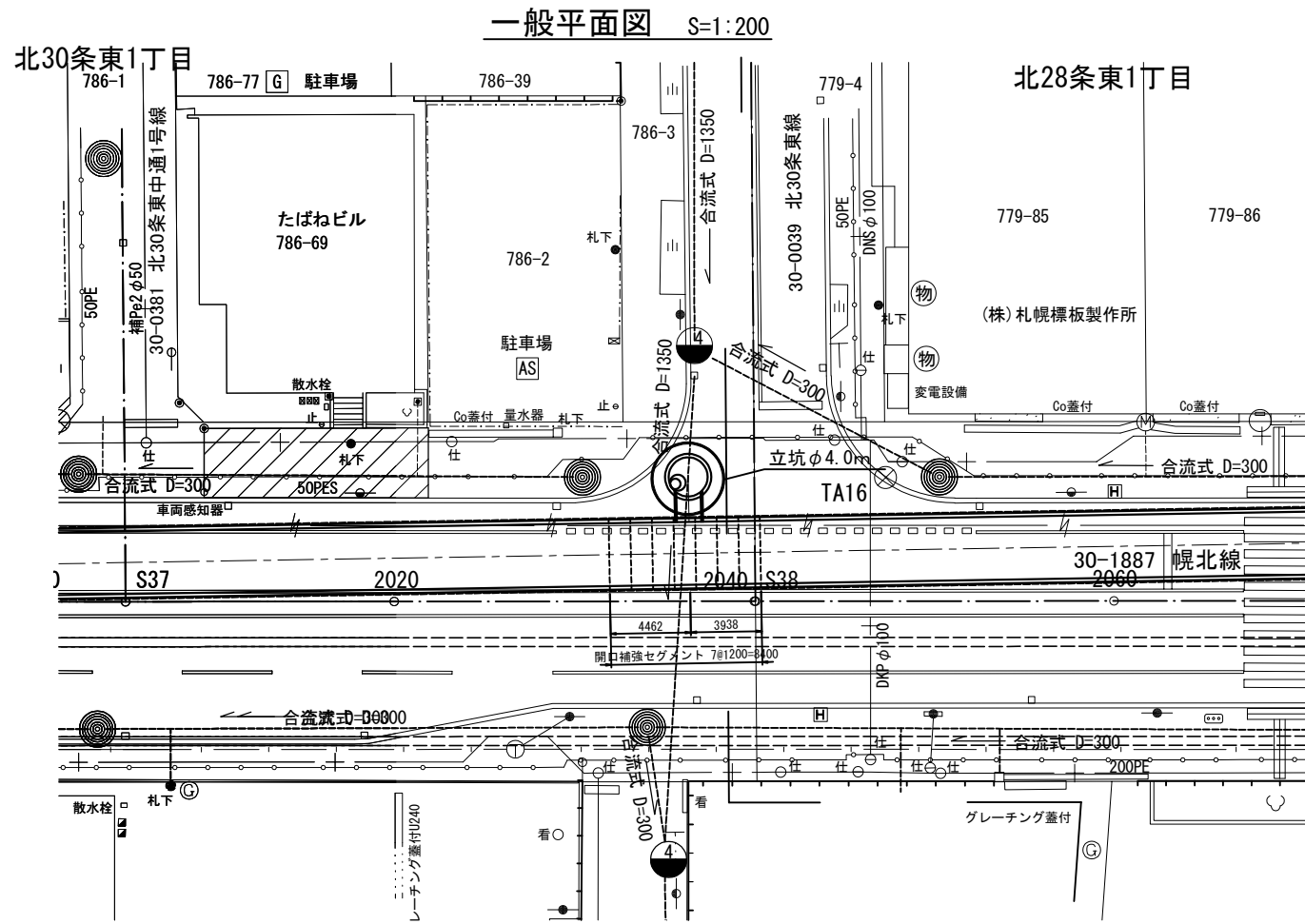


工事名称	国庫補助事業 創成川処理区 IV-01000 (北45条東1丁目ほか) 下水道新設工事			
図面名称	No. 3 組立4号型マンホール構造図・枝管接続図			
図面番号	89	縮尺	図示	
課長	係長	設計	調査・測量	
札幌市下水道河川局事業推進部				

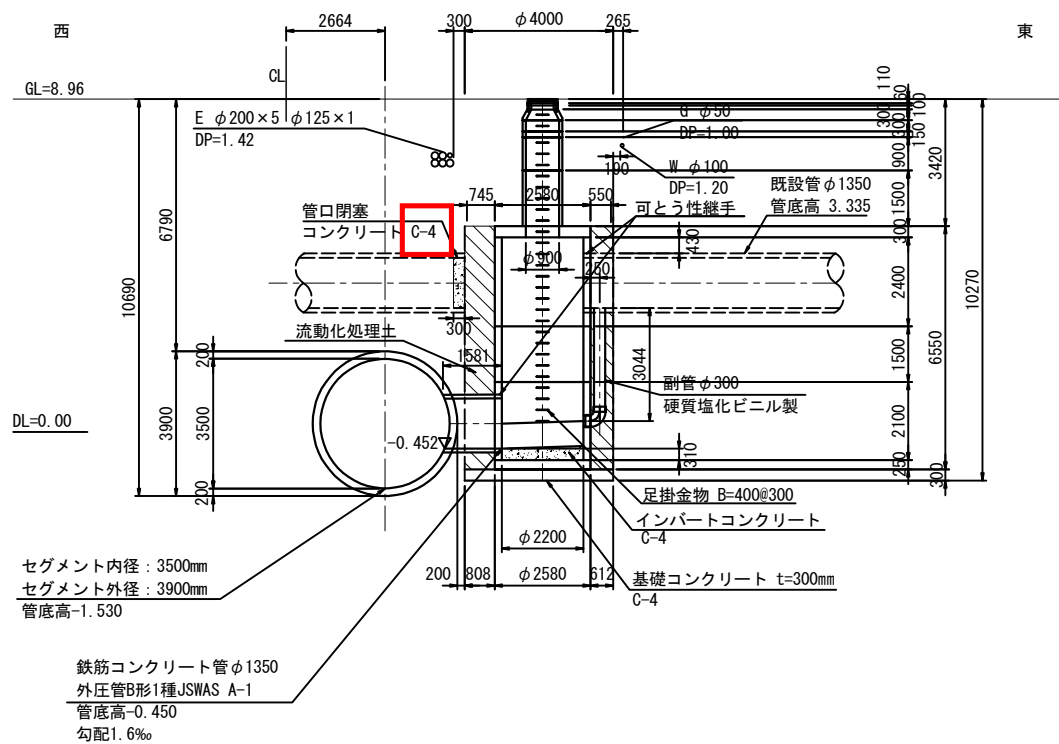
② 訂正前

No. 5 特殊組立5号型マンホール構造図・枝管接続図

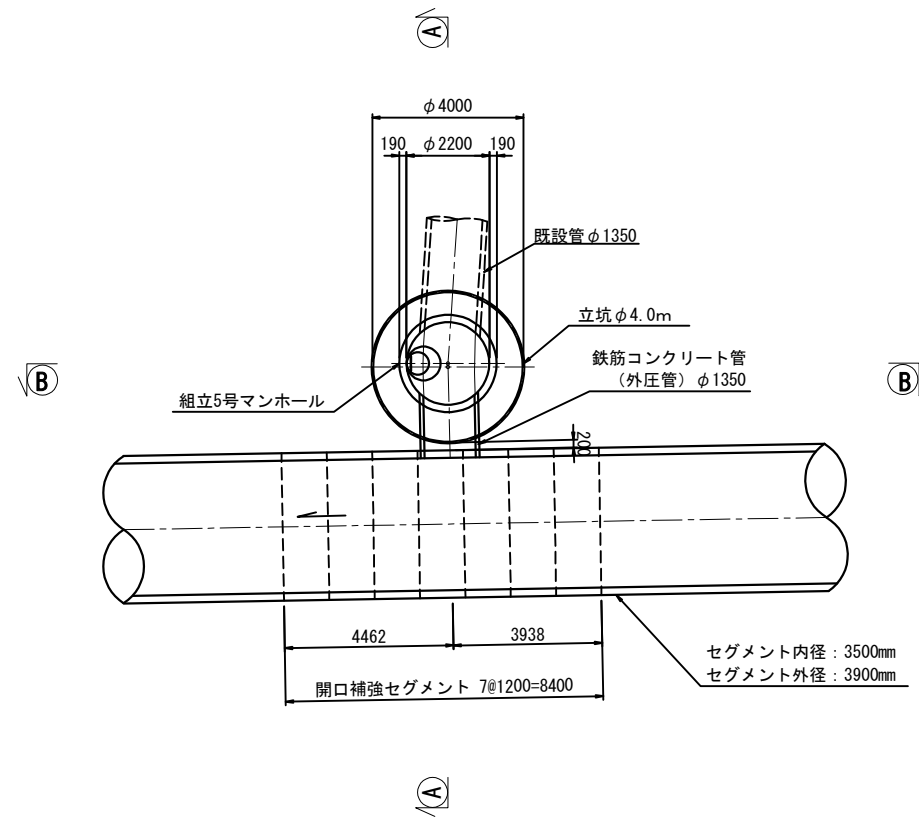
(SP=2036.33m)



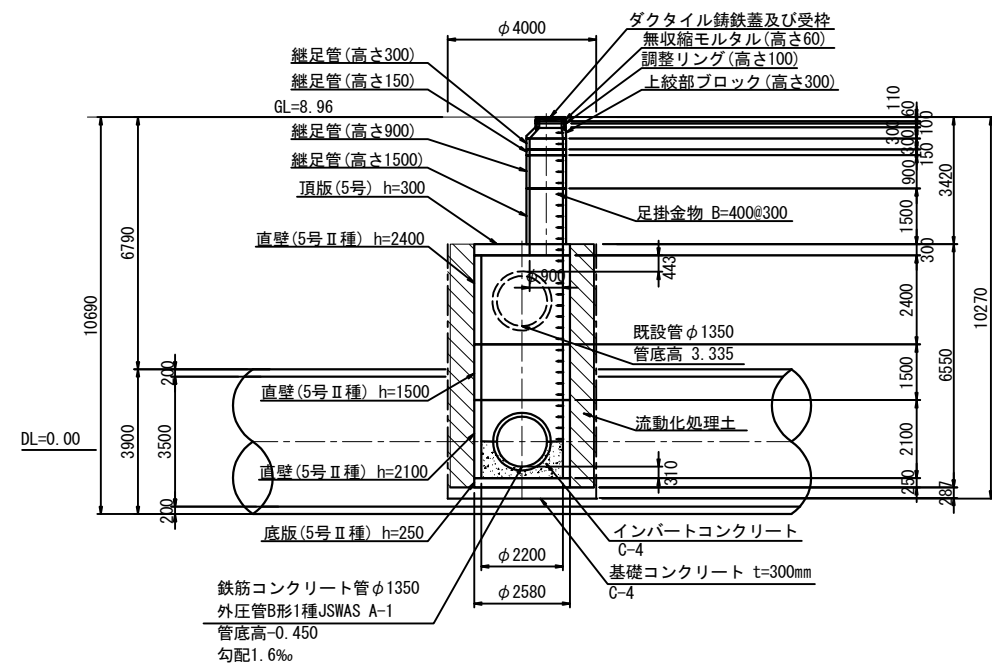
(A)-(A) 断面図 S=1:100



平面図 S=1:100



(B)-(B) 断面図 S=1:100

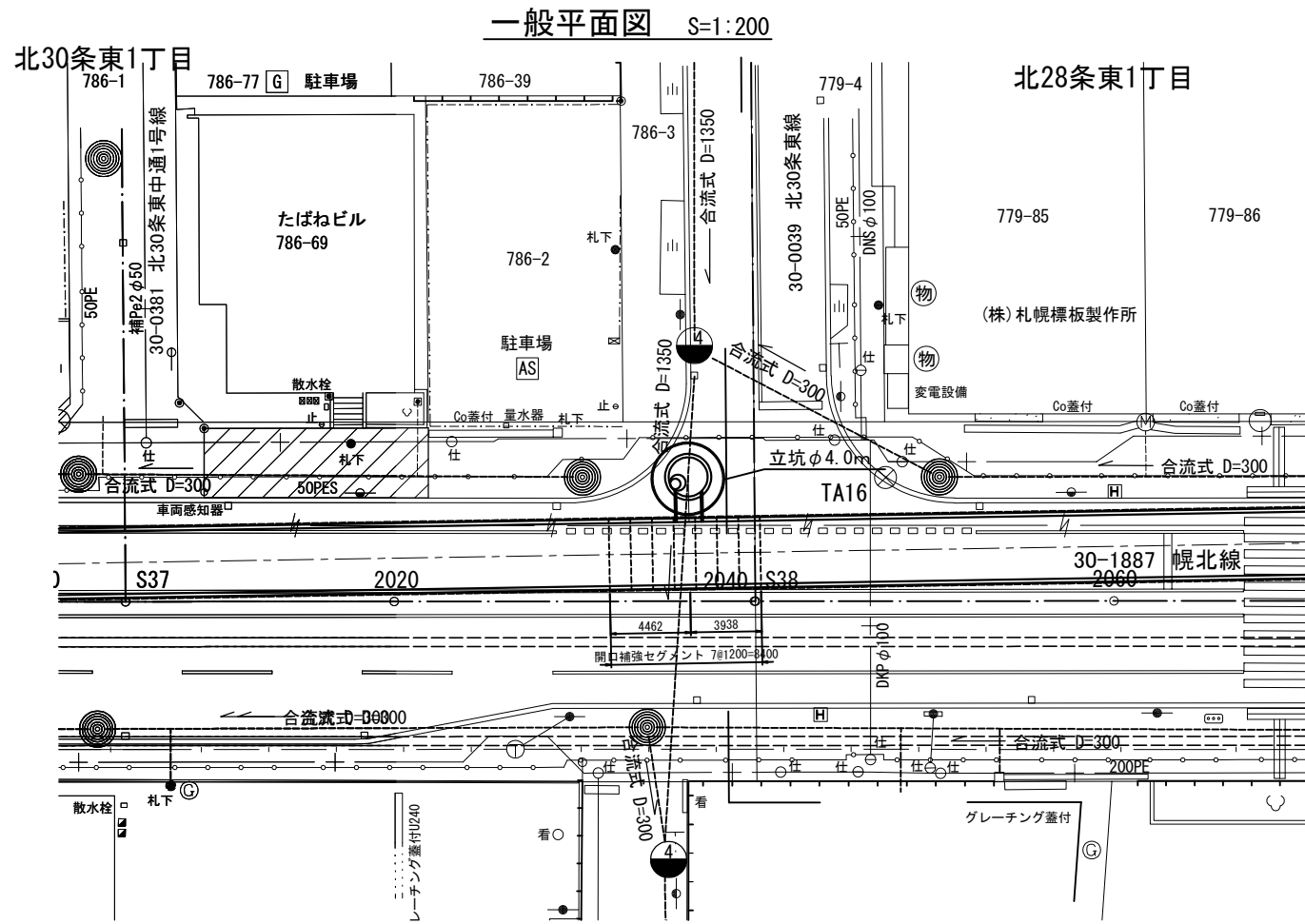


工事名称	国庫補助事業 創成川処理区 IV-01000 (北45条東1丁目ほか) 下水道新設工事			
図面名称	No.5 特殊組立5号型マンホール構造図・枝管接続図			
図面番号	90	縮尺	図示	
課長	係長	設計	調査・測量	
札幌市下水道河川局事業推進部				

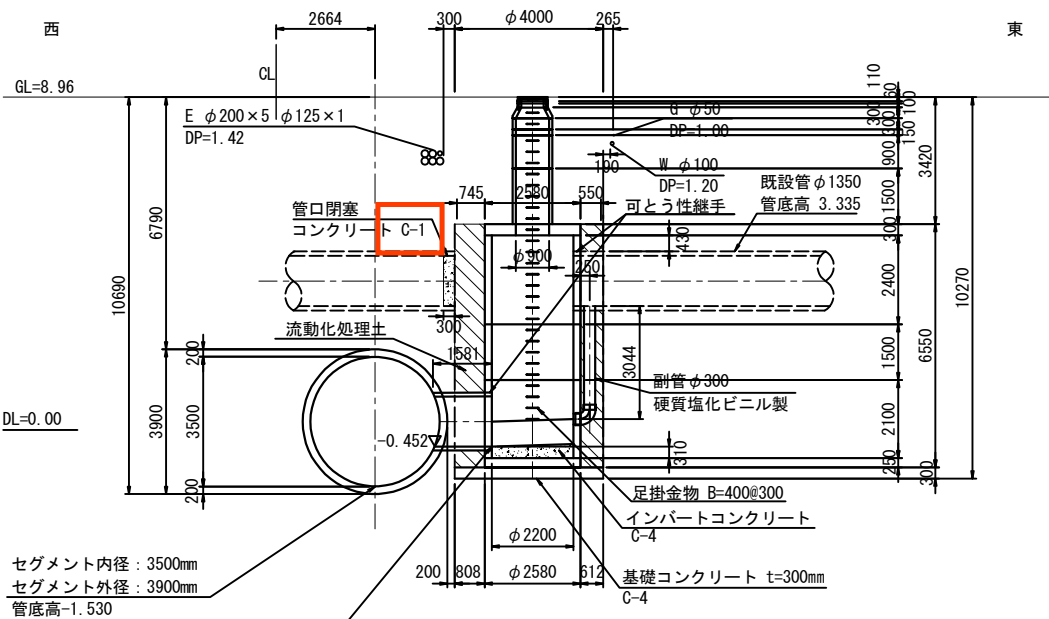
② 訂正後

No. 5 特殊組立5号型マンホール構造図・枝管接続図

(SP=2036.33m)

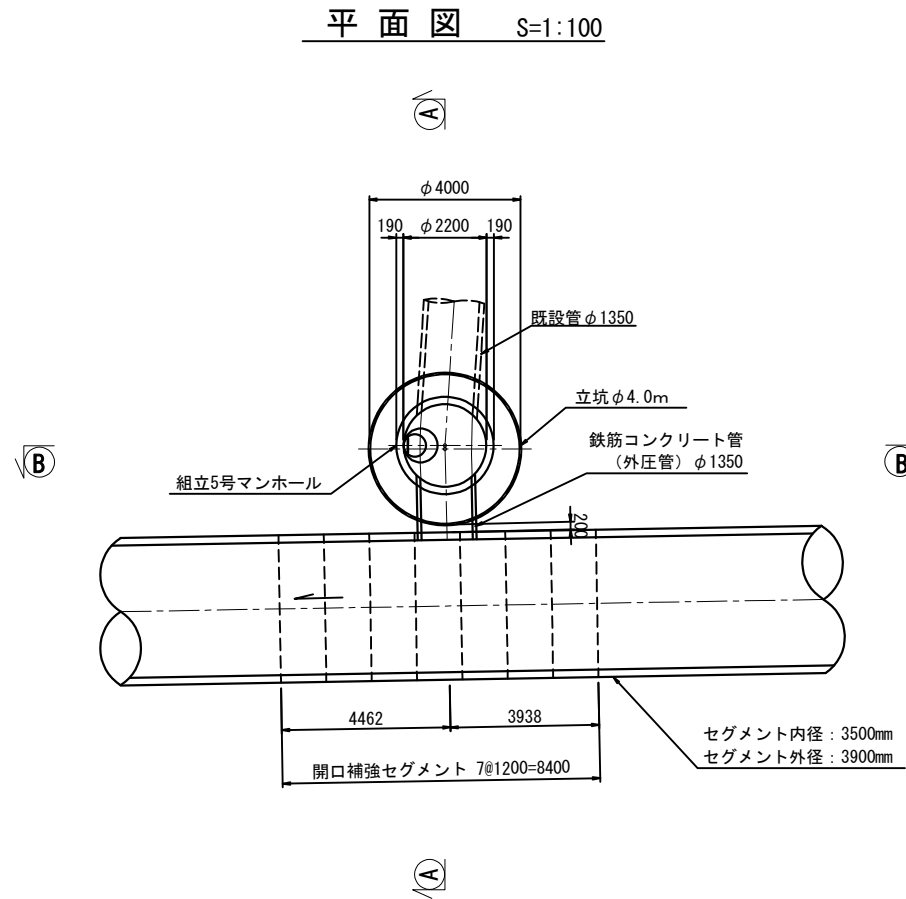


(A)-(A) 断面図 S=1:100

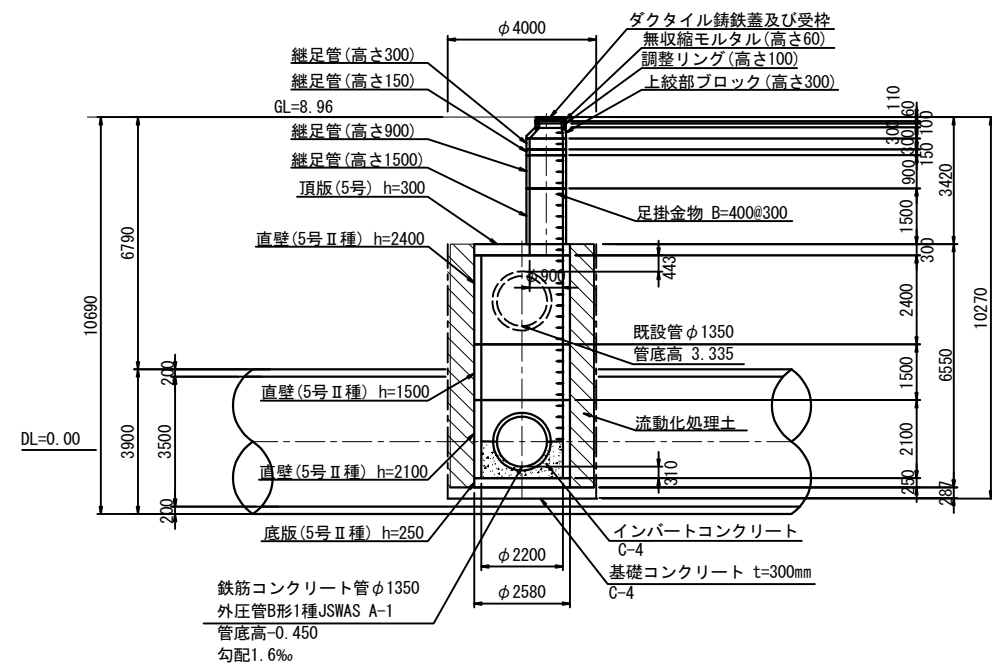


鉄筋コンクリート管φ1350
外圧管B形1種JSWAS A-1
管底高-0.450
勾配1.6‰

セグメント内径: 3500mm
セグメント外径: 3900mm
管底高-1.530



(B)-(B) 断面図 S=1:100



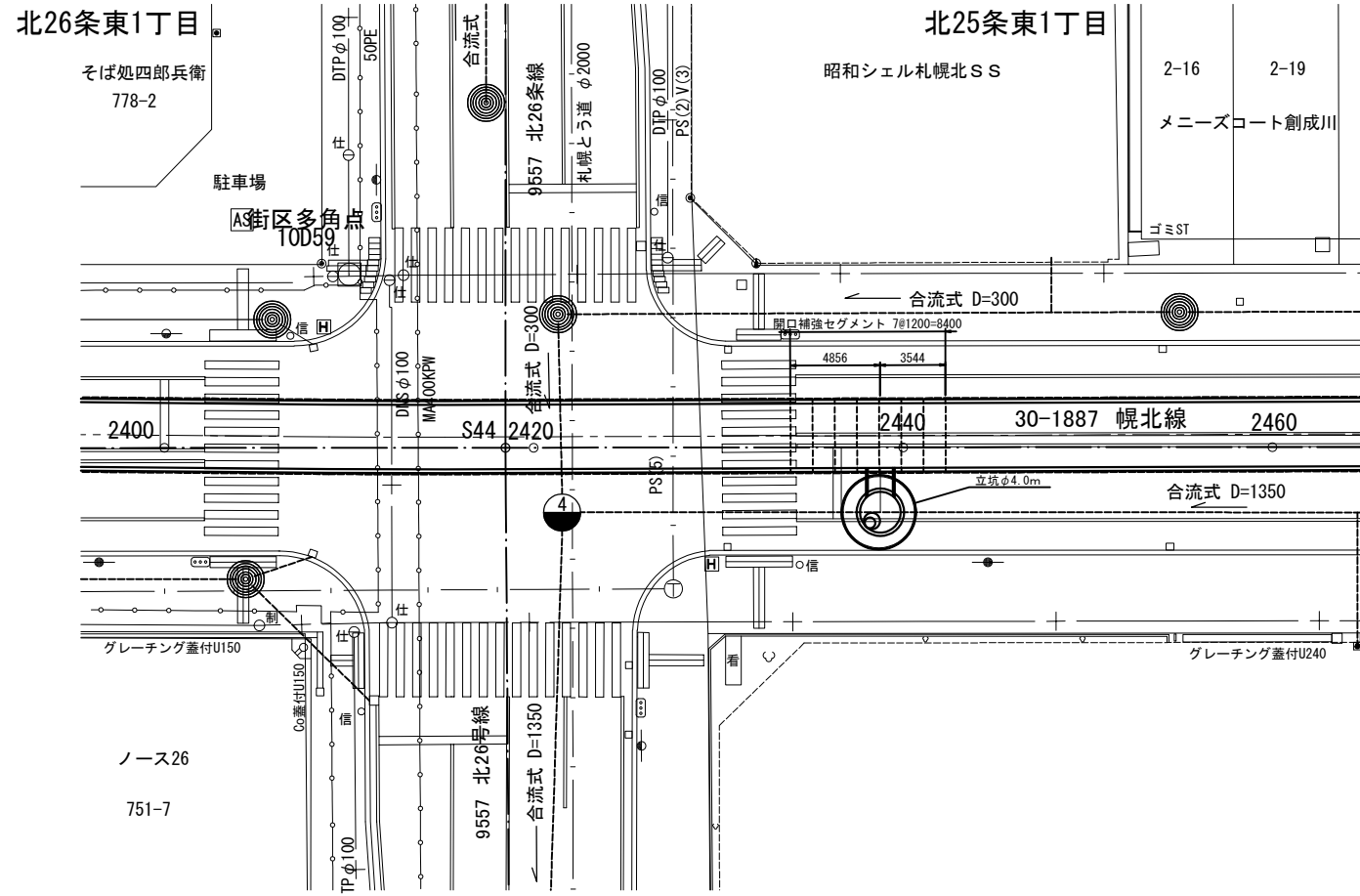
工事名称	国庫補助事業 創成川処理区 IV-01000 (北45条東1丁目ほか) 下水道新設工事			
図面名称	No.5 特殊組立5号型マンホール構造図・枝管接続図			
図面番号	90	縮尺	図示	
課長	係長	設計	調査・測量	
札幌市下水道河川局事業推進部				

③ 訂正前

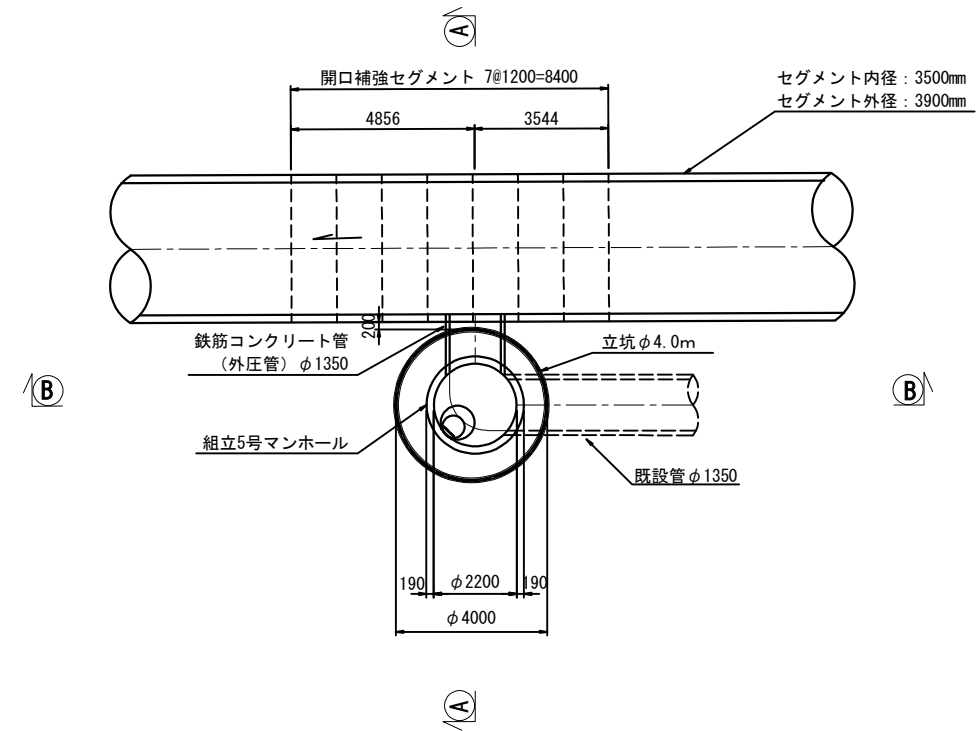
No. 6 特殊組立5号型マンホール構造図・枝管接続図

(SP=2438.78m)

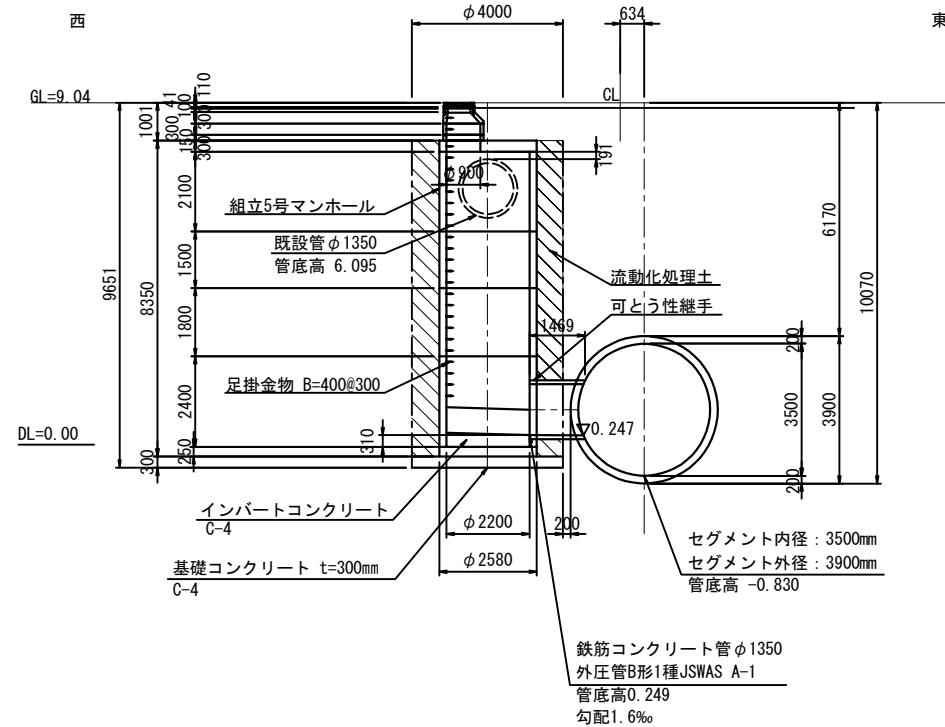
一般平面図 S=1:200



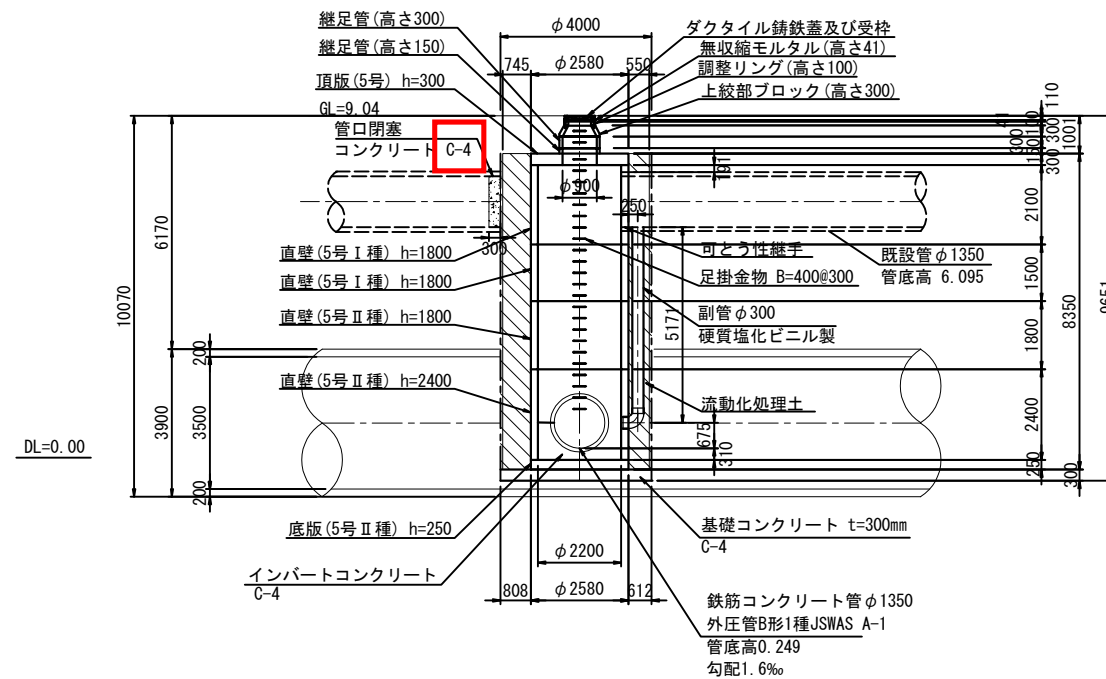
平面図 S=1:100



(A)-(A) 断面図 S=1:100



(B)-(B) 断面図 S=1:100



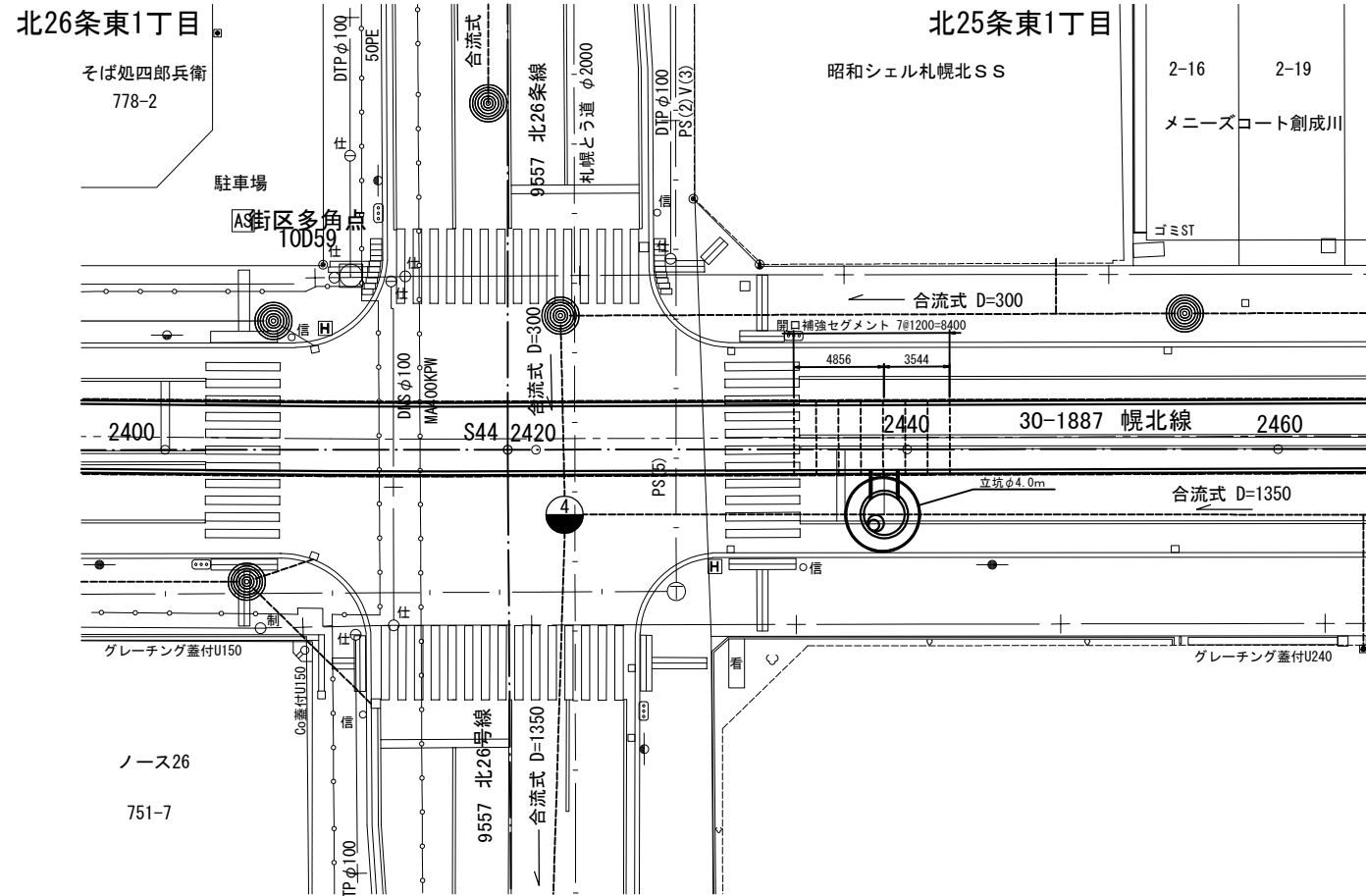
工事名称	国庫補助事業 創成川処理区 IV-01000 (北45条東1丁目ほか) 下水道新設工事			
図面名称	No. 6 特殊組立5号型マンホール構造図・枝管接続図			
図面番号	91	縮尺	図示	
課長	係長	設計	調査・測量	
札幌市下水道河川局事業推進部				

③ 訂正後

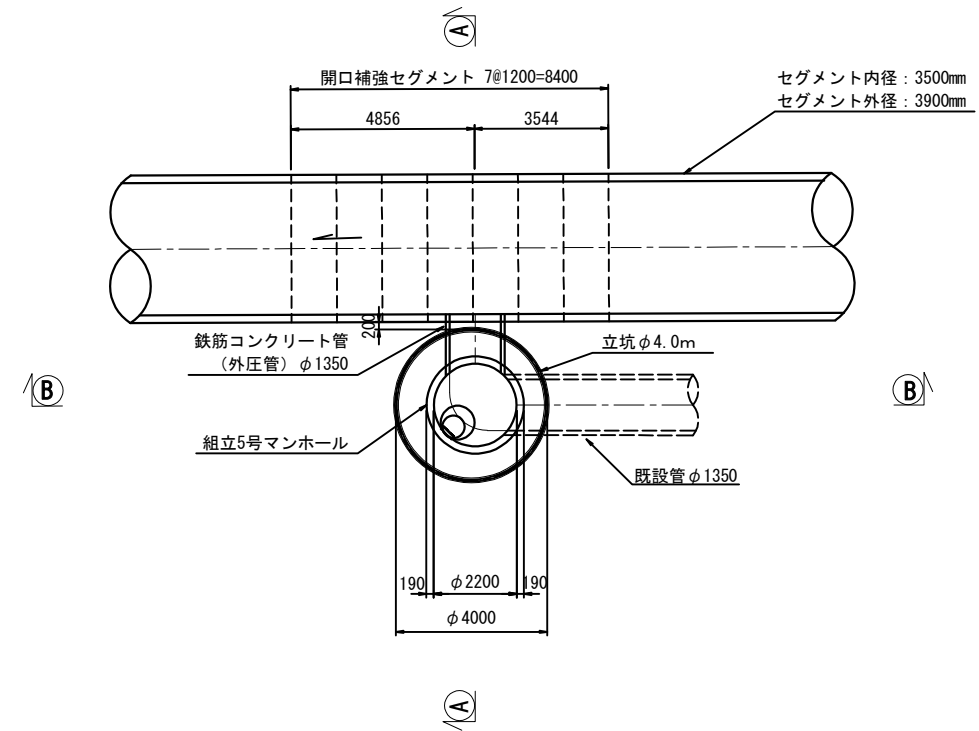
No. 6 特殊組立5号型マンホール構造図・枝管接続図

(SP=2438.78m)

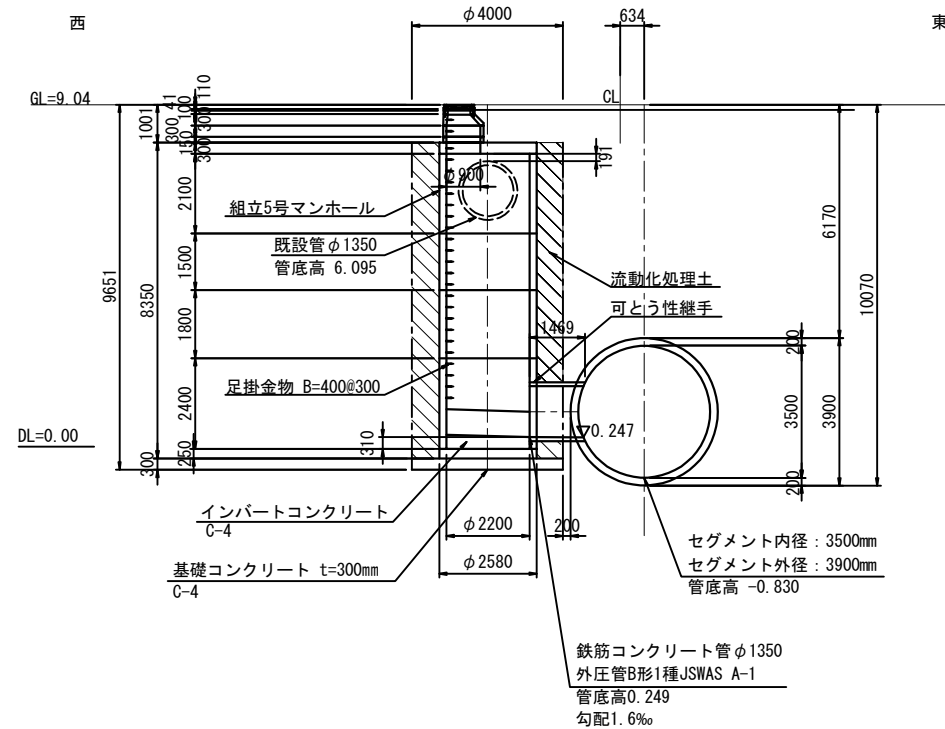
一般平面図 S=1:200



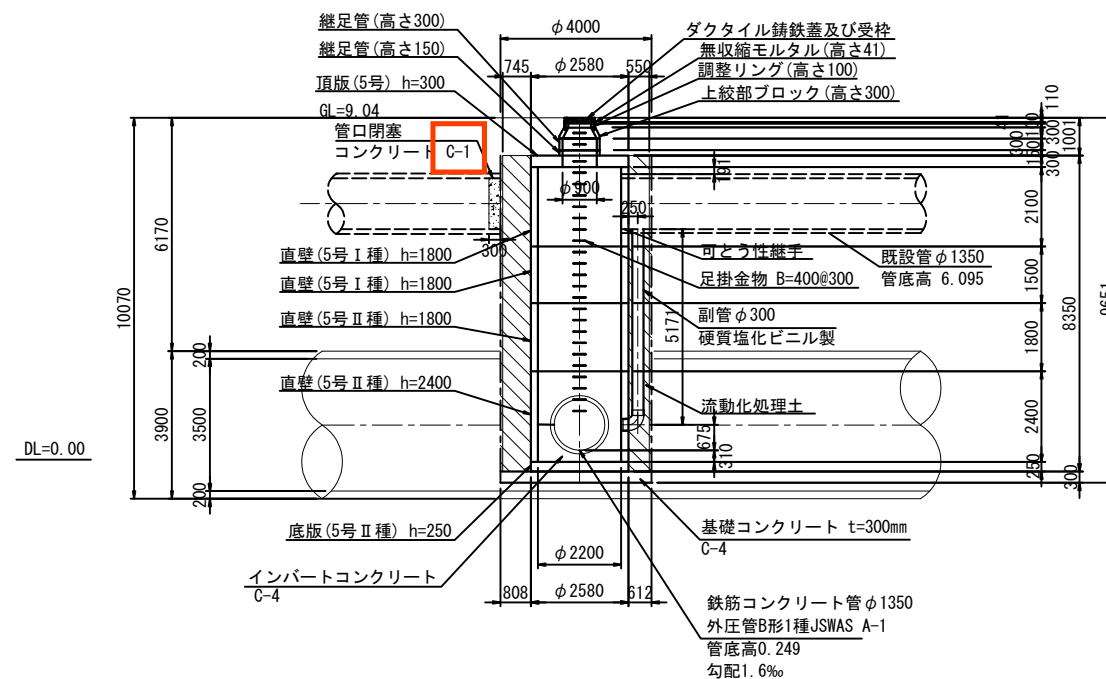
平面図 S=1:100



(A)-(A) 断面図 S=1:100



(B)-(B) 断面図 S=1:100



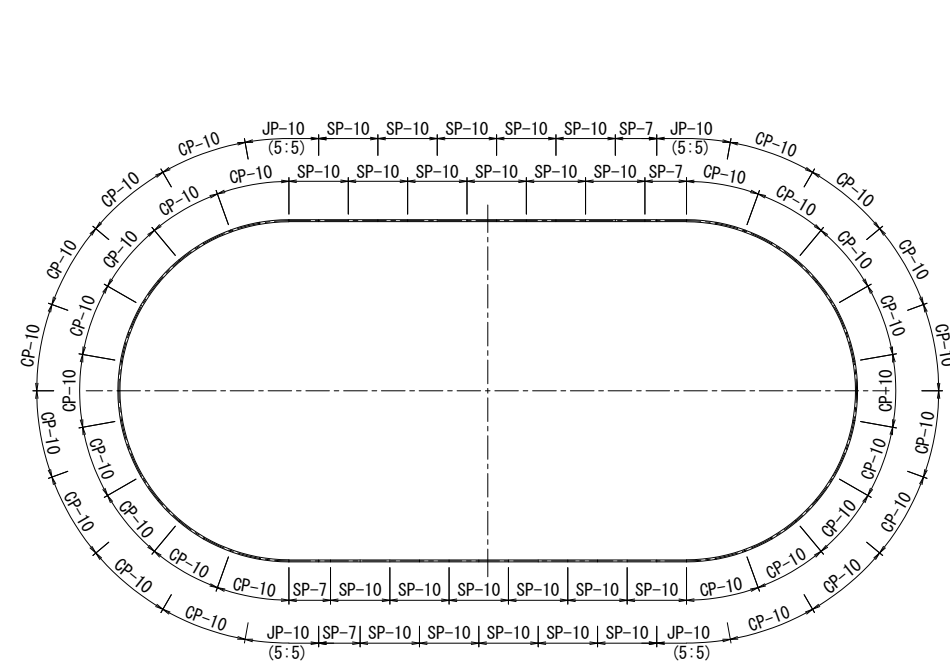
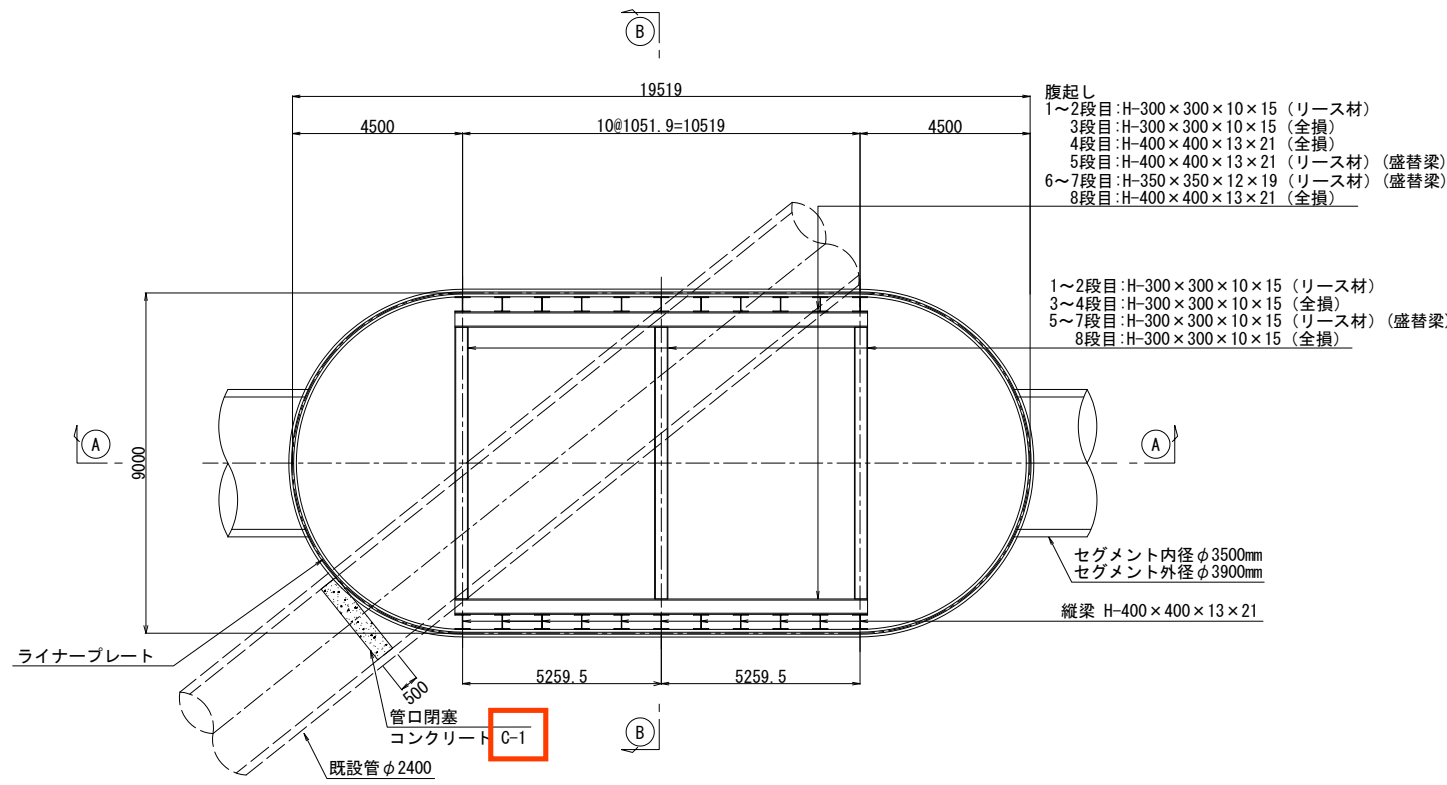
工事名称	国庫補助事業 創成川処理区 IV-01000 (北45条東1丁目ほか) 下水道新設工事			
図面名称	No.6 特殊組立5号型マンホール構造図・枝管接続図			
図面番号	91	縮尺	図示	
課長	係長	設計	調査・測量	
札幌市下水道河川局事業推進部				

④ 訂正後

No.4通過立坑詳細図(1) S=1:100
(SP=1766.32m)

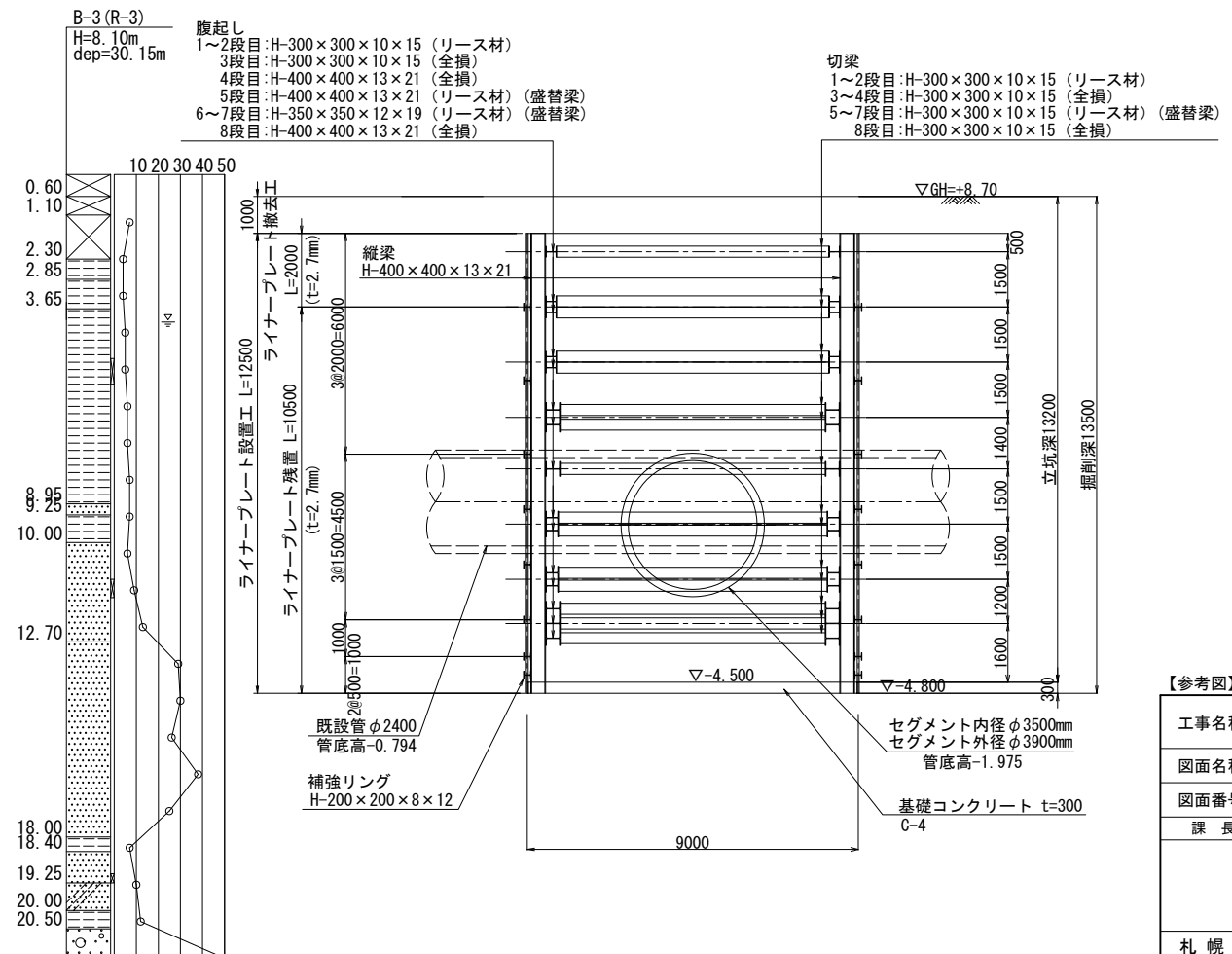
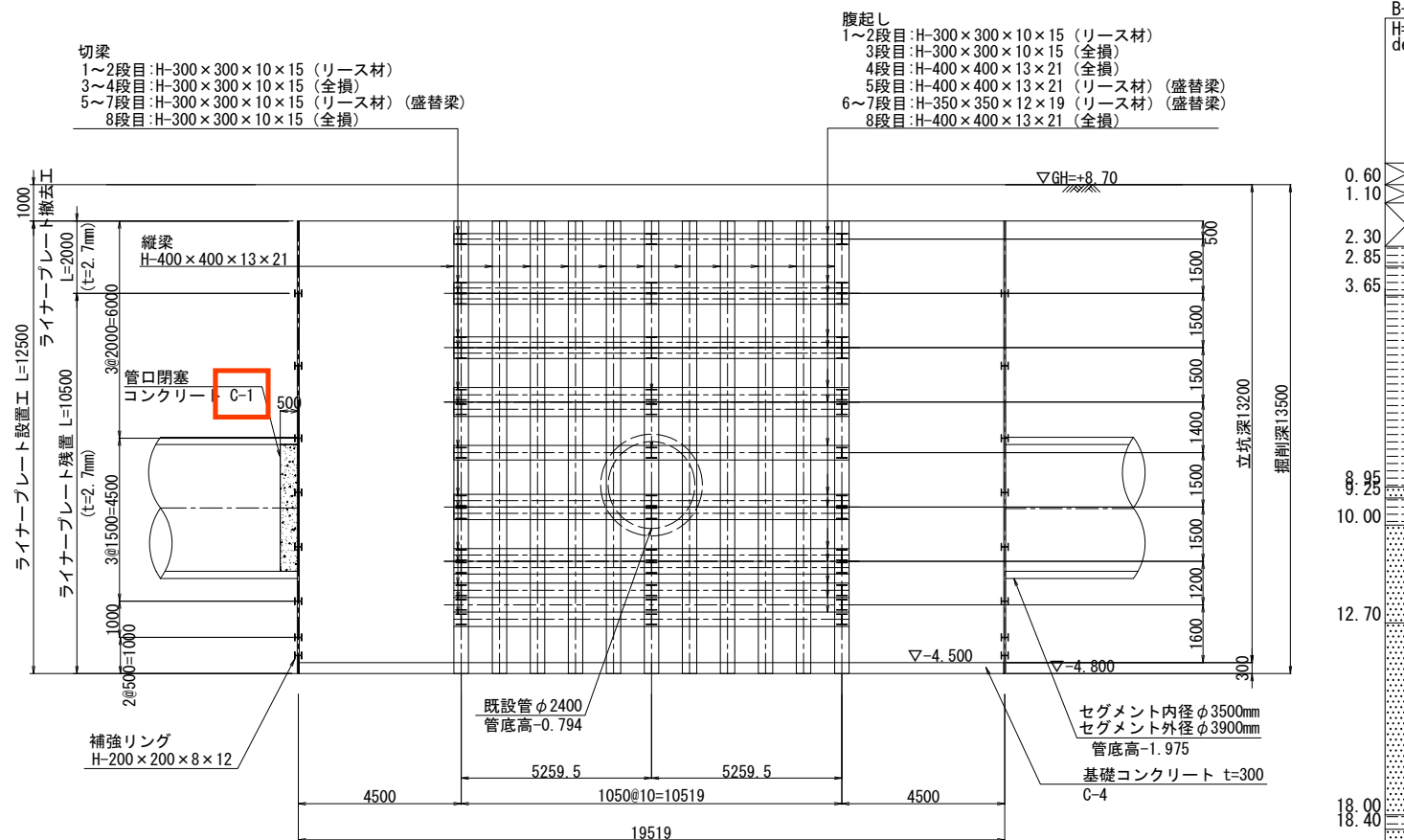
平面図

セクション構成図



A-A断面図

B-B断面図



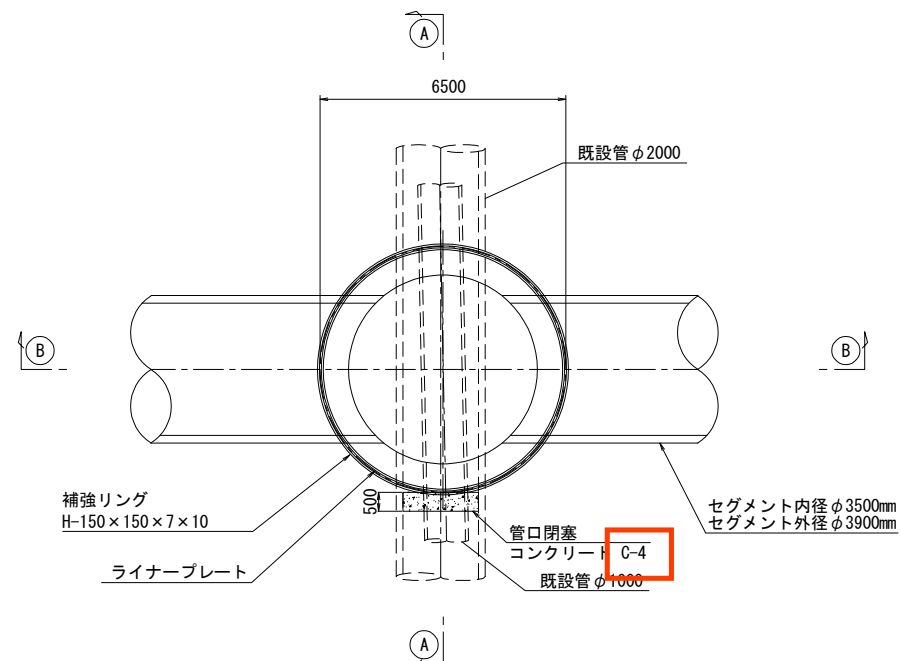
【参考図】

工事名称	国庫補助事業 創成川処理区 IV-01000 (北45条東1丁目ほか) 下水道新設工事		
図面名称	No.4通過立坑詳細図(1)		
図面番号	19	縮尺	S=1:100
課長	係長	設計	調査・測量
札幌市下水道河川局事業推進部			

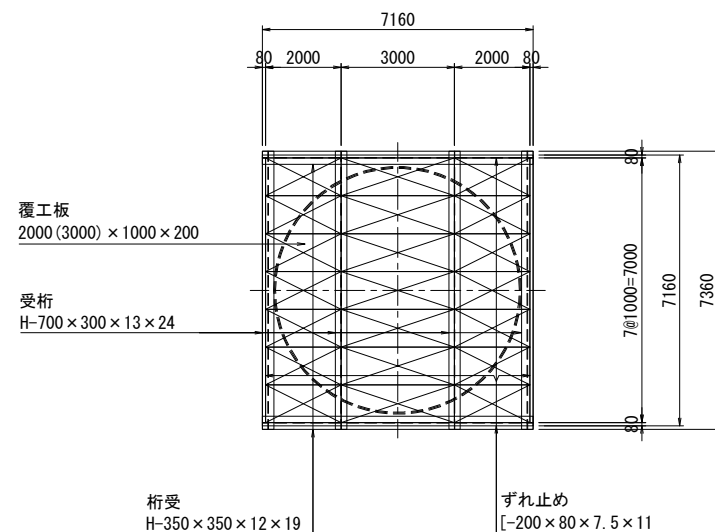
⑤ 訂正前

No. 7通過立坑詳細図 S=1:100
(SP=3270.77m)

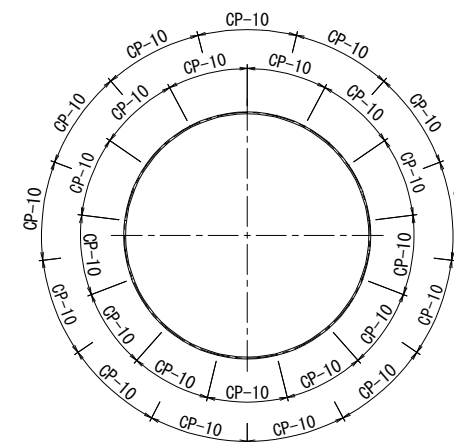
平面図



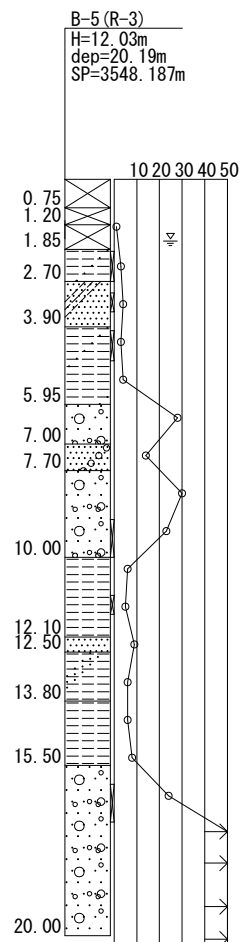
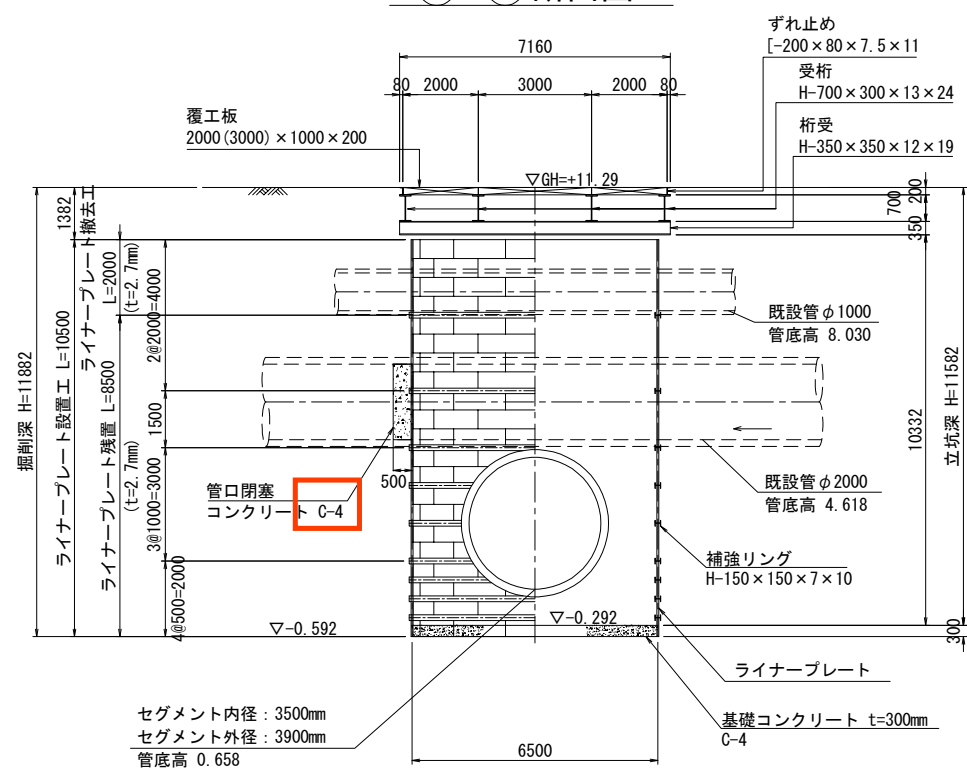
覆工平面図



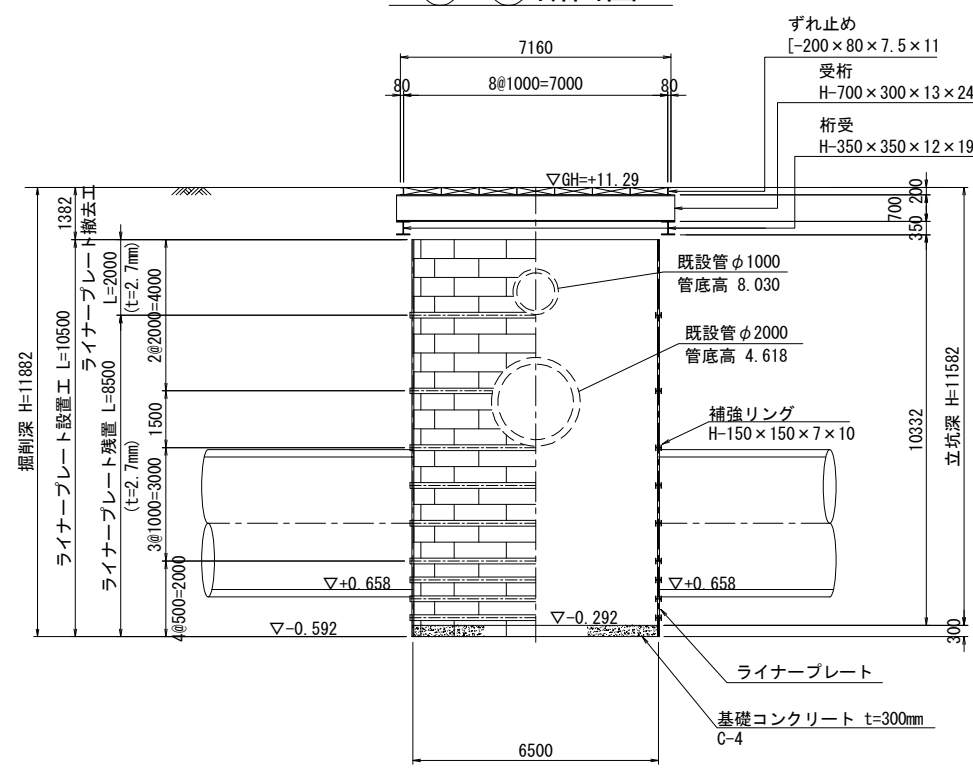
セクション構成図



①-①断面図



②-②断面図



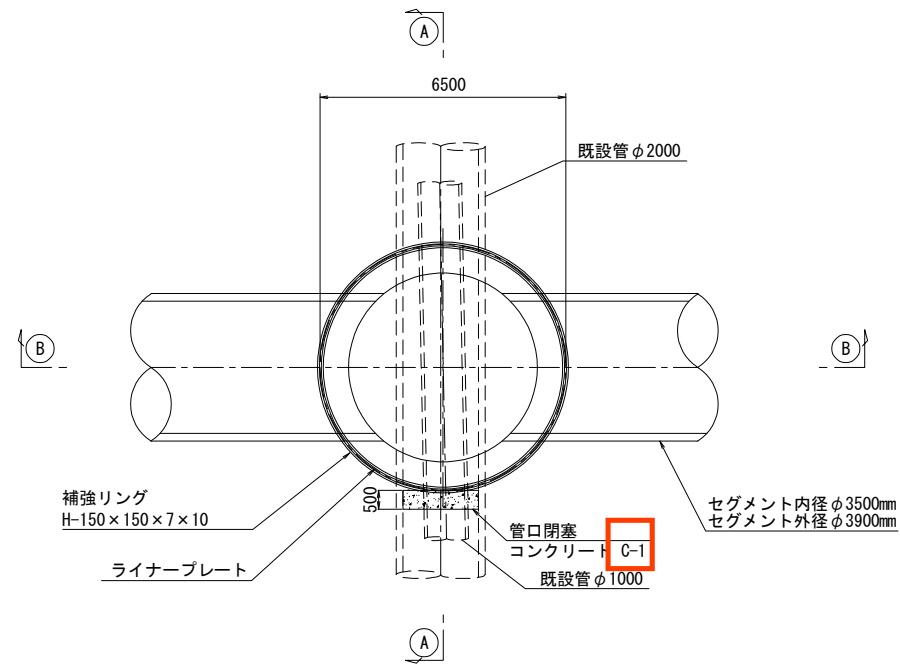
【参考図】

工事名称	国庫補助事業 創成川処理区 IV-01000 (北45条東1丁目ほか) 下水道新設工事		
図面名称	No. 7通過立坑詳細図		
図面番号	21	縮尺	S=1:100
課長	係長	設計	調査・測量

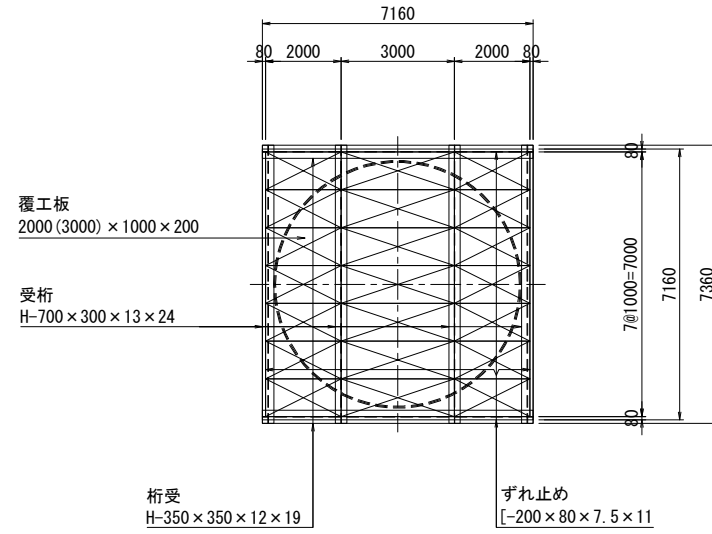
⑤ 訂正後

No. 7通過立坑詳細図 S=1:100
(SP=3270.77m)

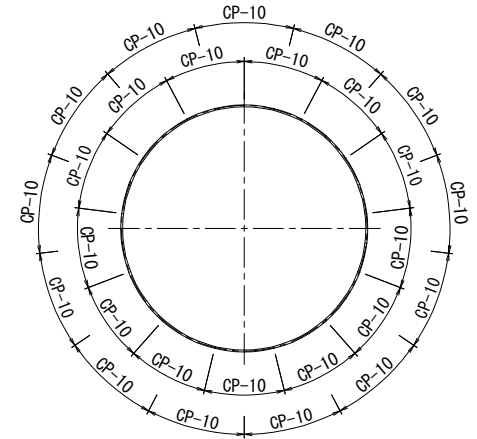
平面図



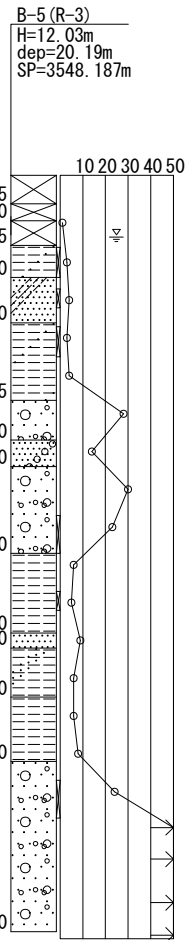
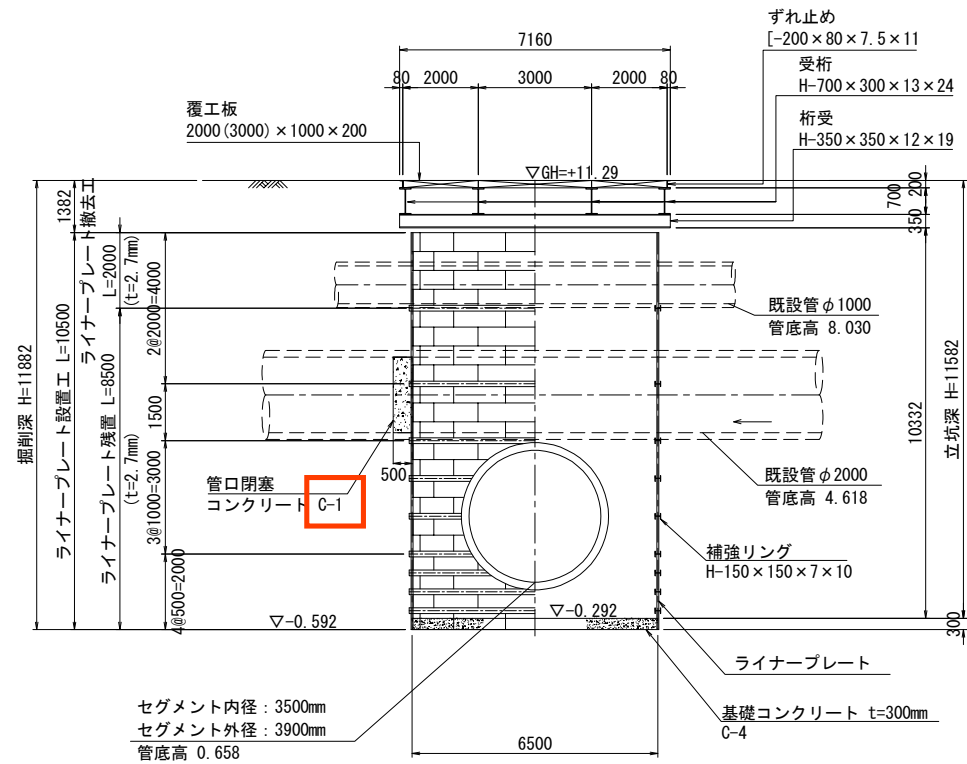
覆工平面図



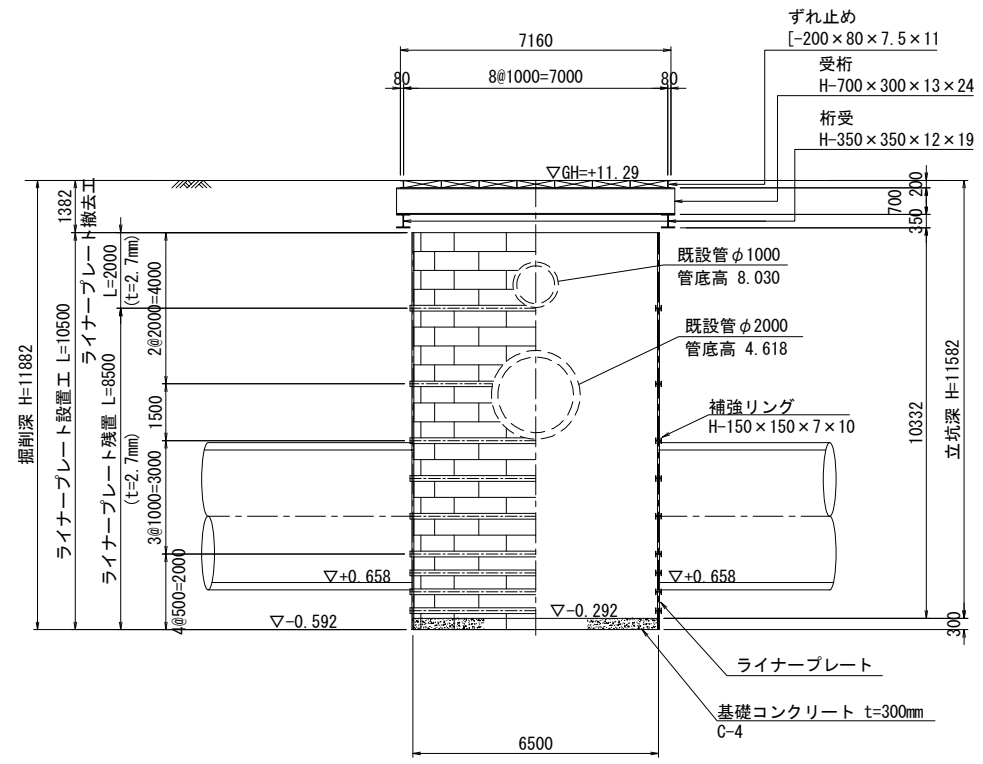
セクション構成図



①-①断面図



②-②断面図



【参考図】

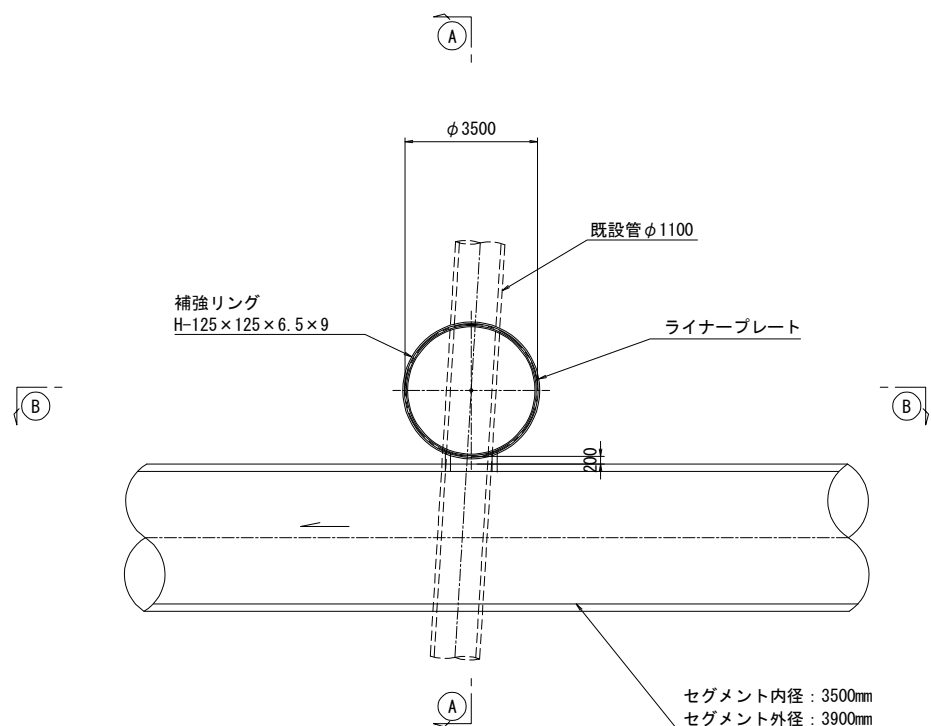
工事名称	国庫補助事業 創成川処理区 IV-01000 (北45条東1丁目ほか) 下水道新設工事		
図面名称	No. 7通過立坑詳細図		
図面番号	21	縮尺	S=1:100
課長	係長	設計	調査・測量

⑥ 訂正前

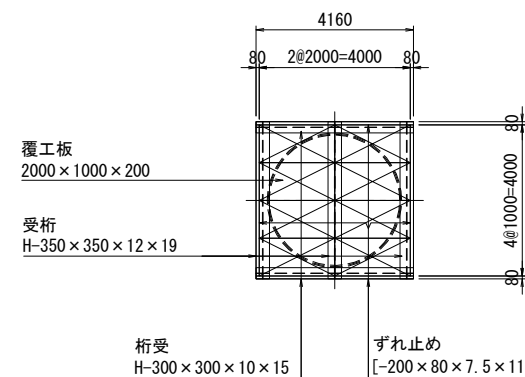
No. 3枝管接続用立坑詳細図 S=1:100

(SP=1517.32m)

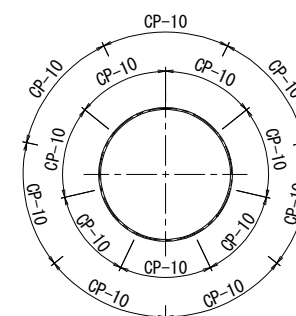
平面図



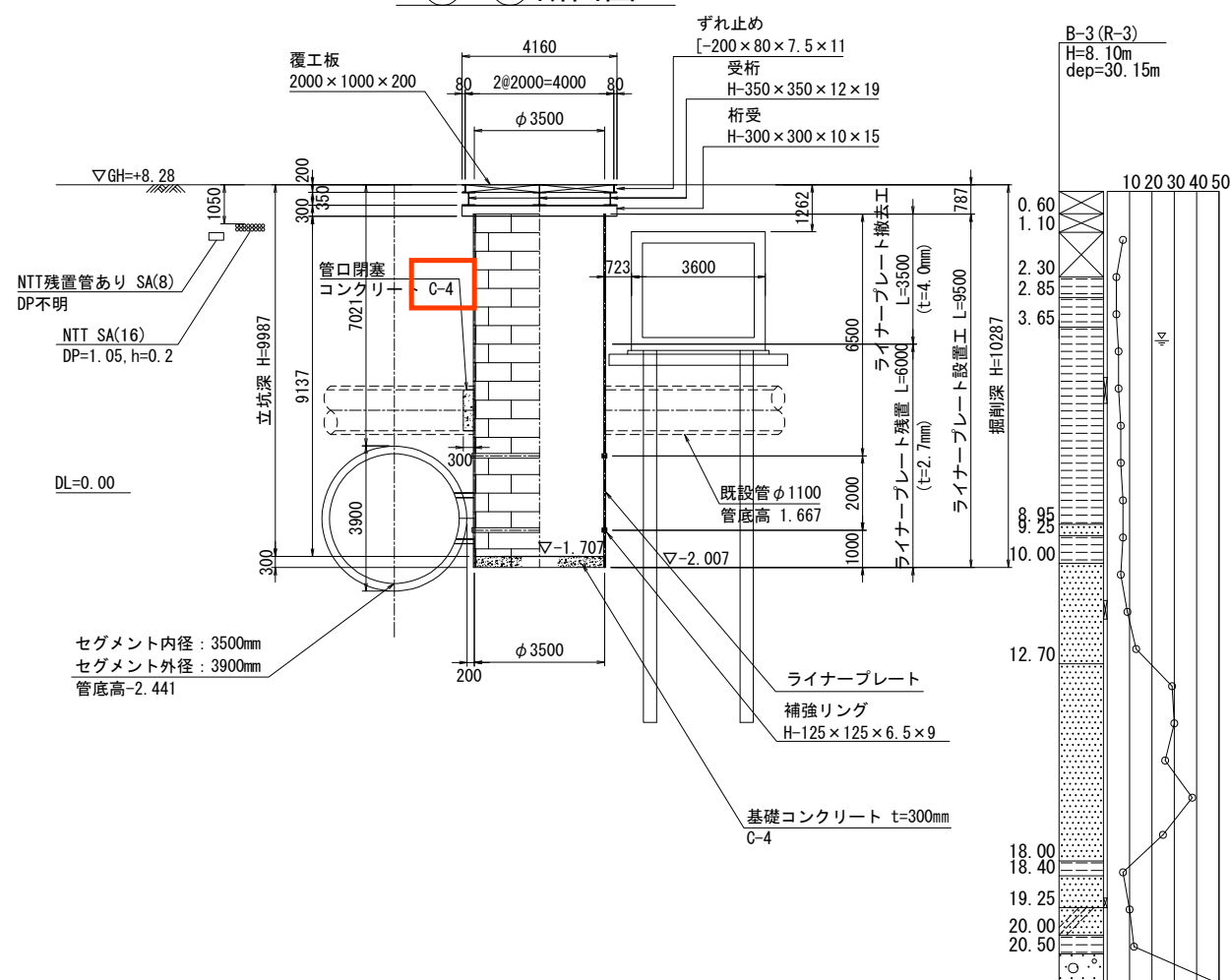
覆工平面図



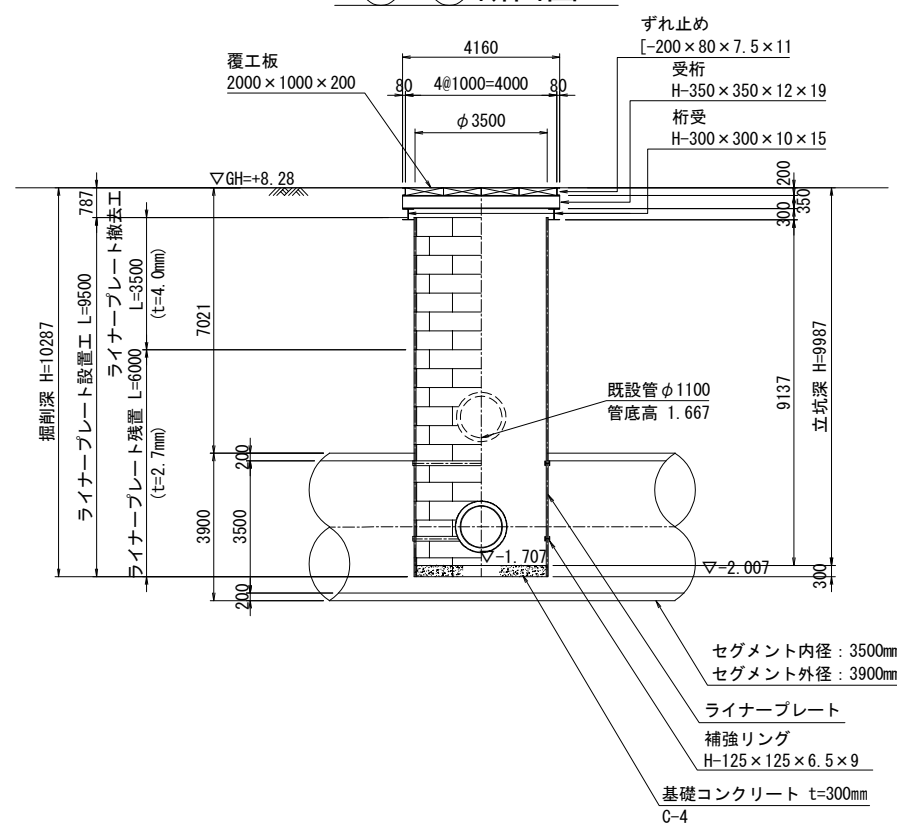
セクション構成図



①-①断面図



②-②断面図



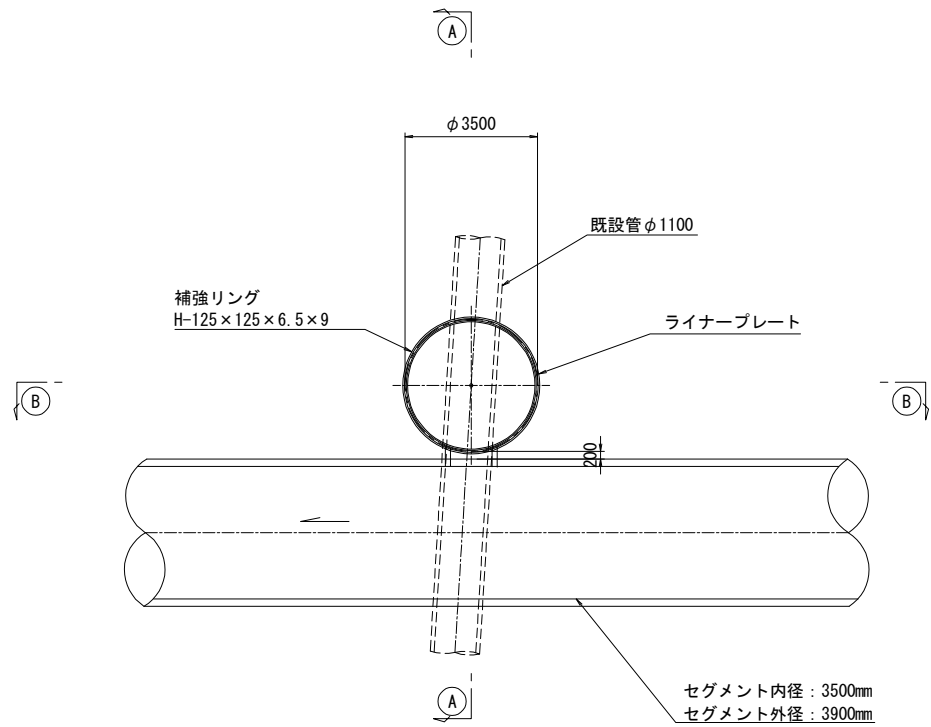
【参考図】

工事名称	国庫補助事業 創成川処理区 IV-01000 (北45条東1丁目ほか) 下水道新設工事		
図面名称	No. 3枝管接続用立坑詳細図		
図面番号	22	縮尺	S=1:100
課長	係長	設計	調査・測量
札幌市下水道河川局事業推進部			

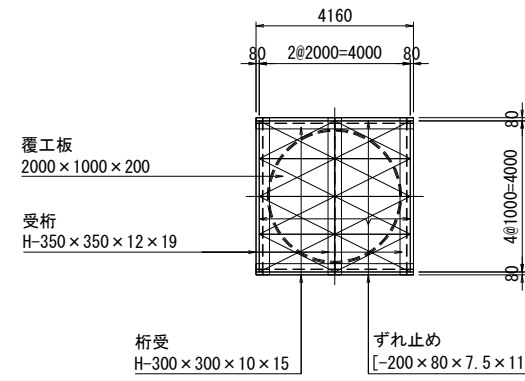
⑥ 訂正後

No. 3枝管接続用立坑詳細図 S=1:100
(SP=1517.32m)

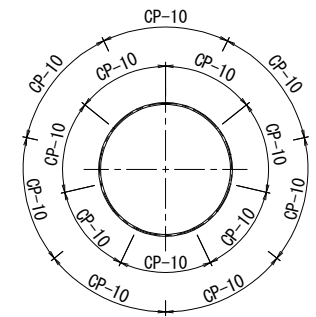
平面図



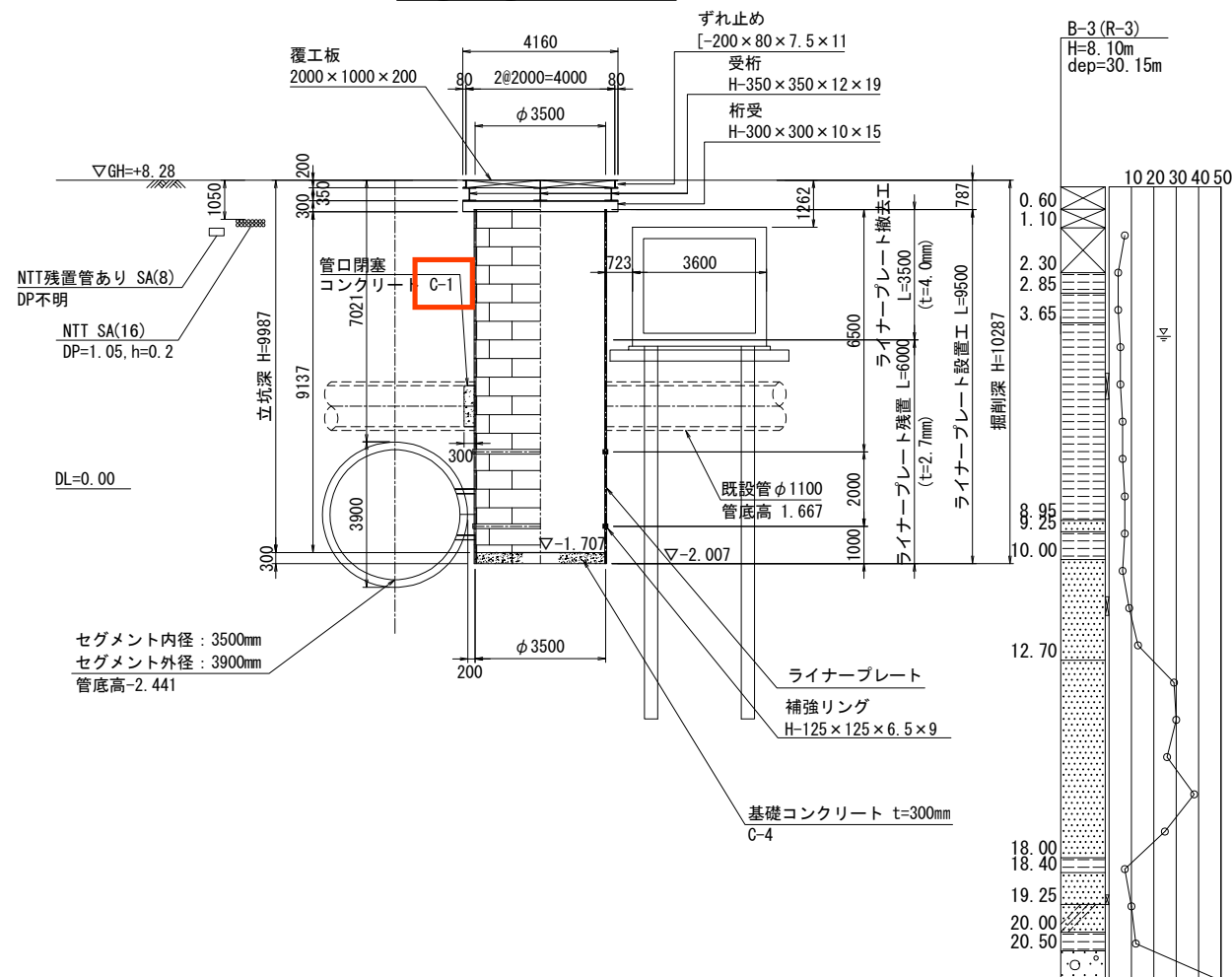
覆工平面図



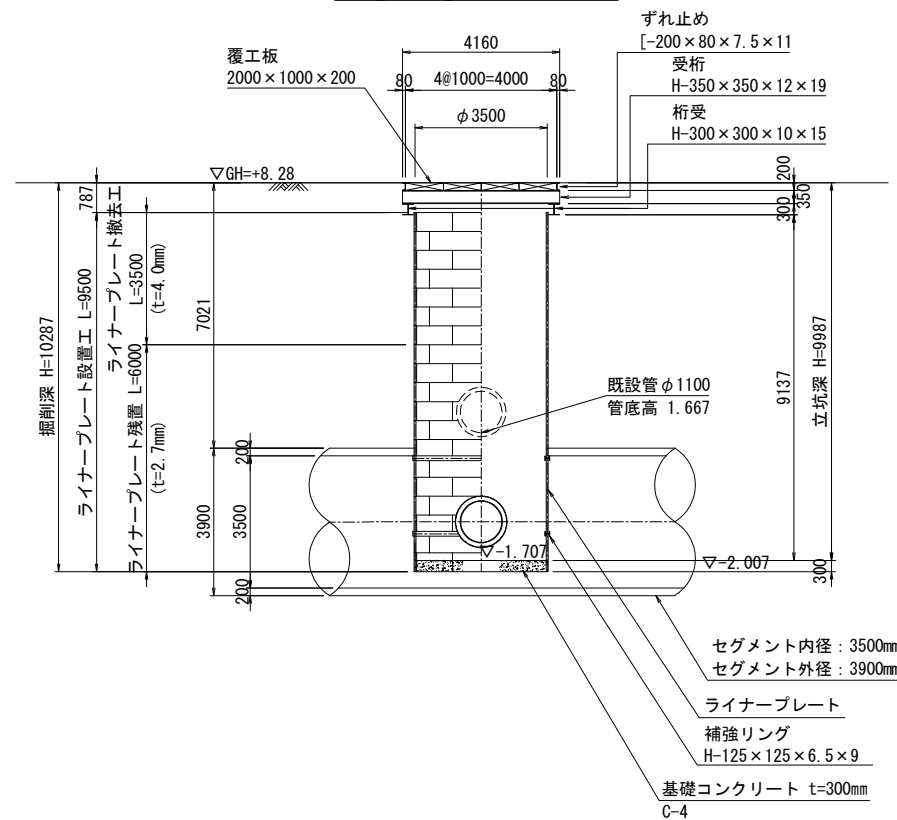
セクション構成図



A-A断面図



B-B断面図



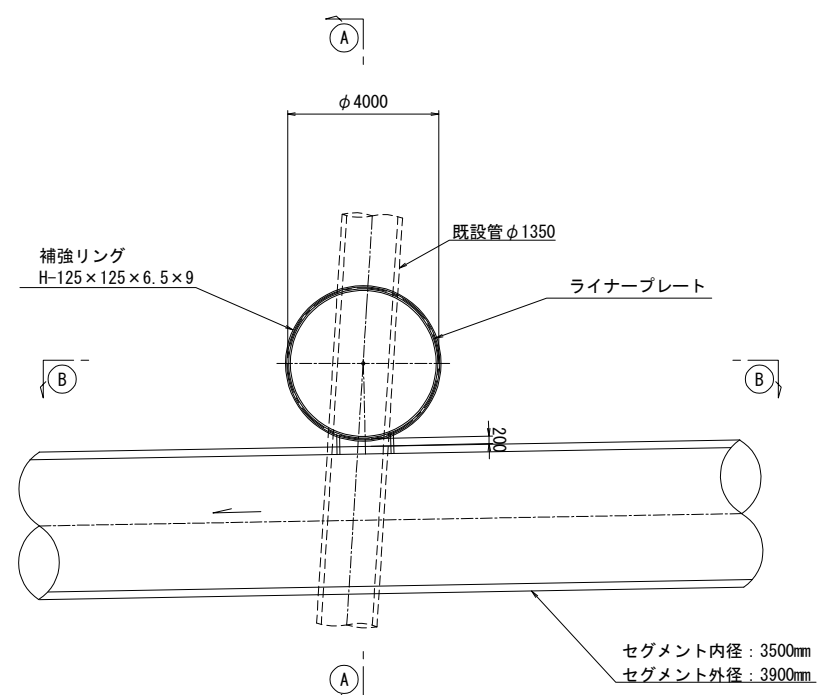
【参考図】

工事名称	国庫補助事業 創成川処理区 IV-01000 (北45条東1丁目ほか) 下水道新設工事		
図面名称	No. 3枝管接続用立坑詳細図		
図面番号	22	縮尺	S=1:100
課長	係長	設計	調査・測量
札幌市下水道河川局事業推進部			

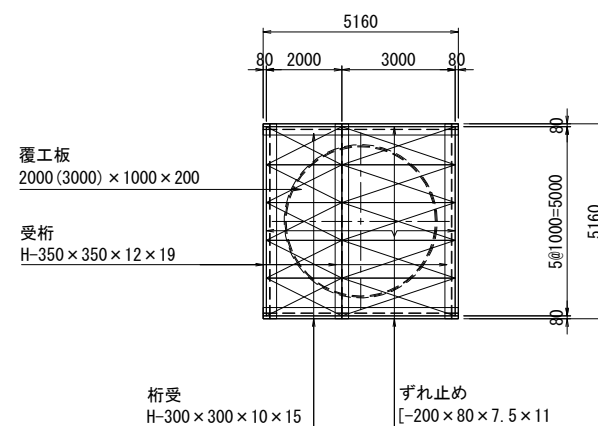
No. 5枝管接続用立坑詳細図 S=1:100

(SP=2036.33m)

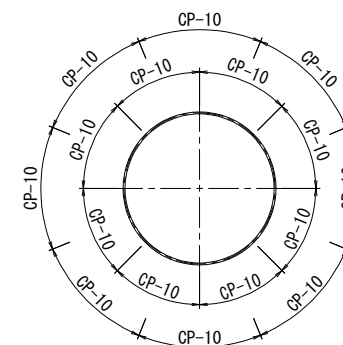
平面図



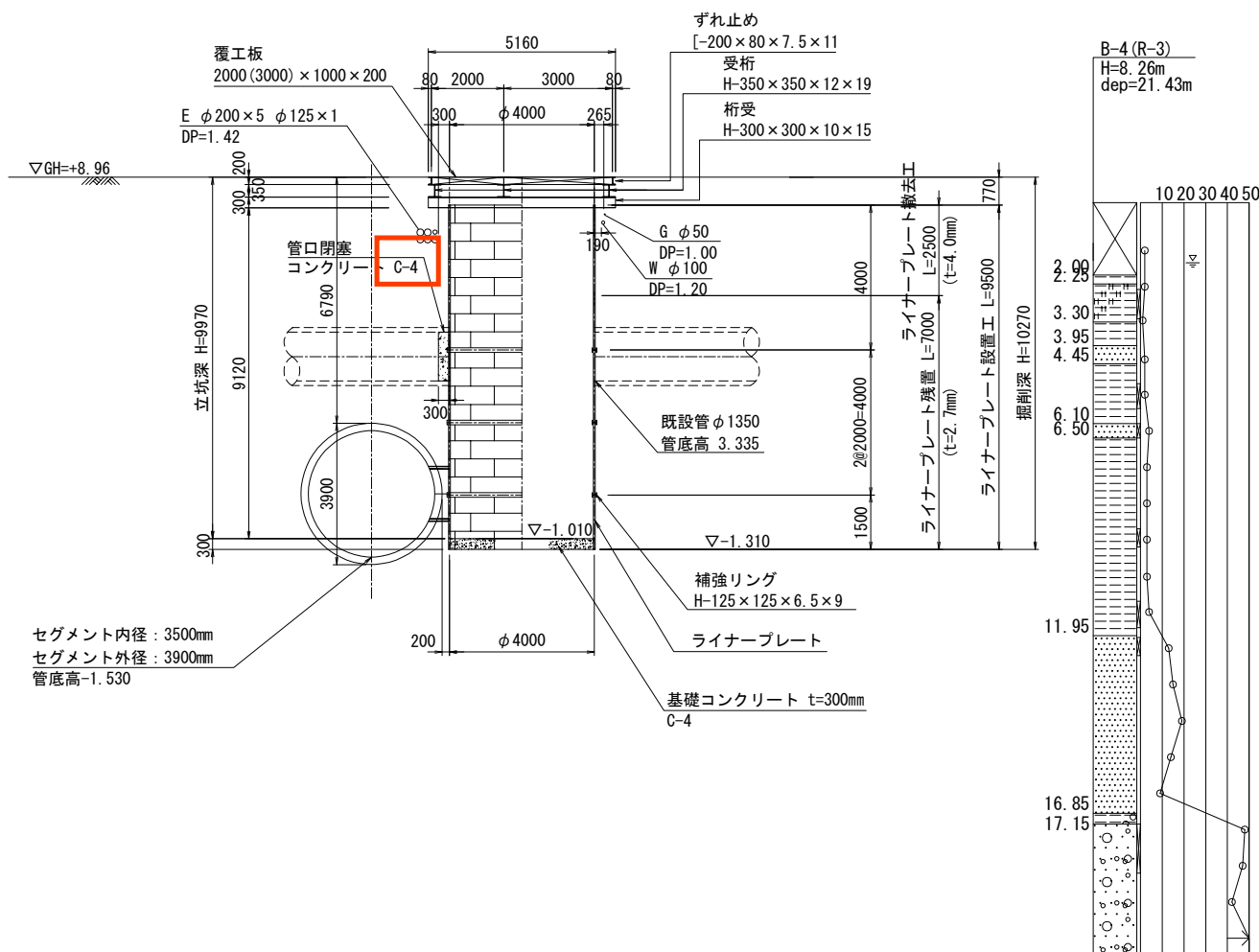
覆工平面図



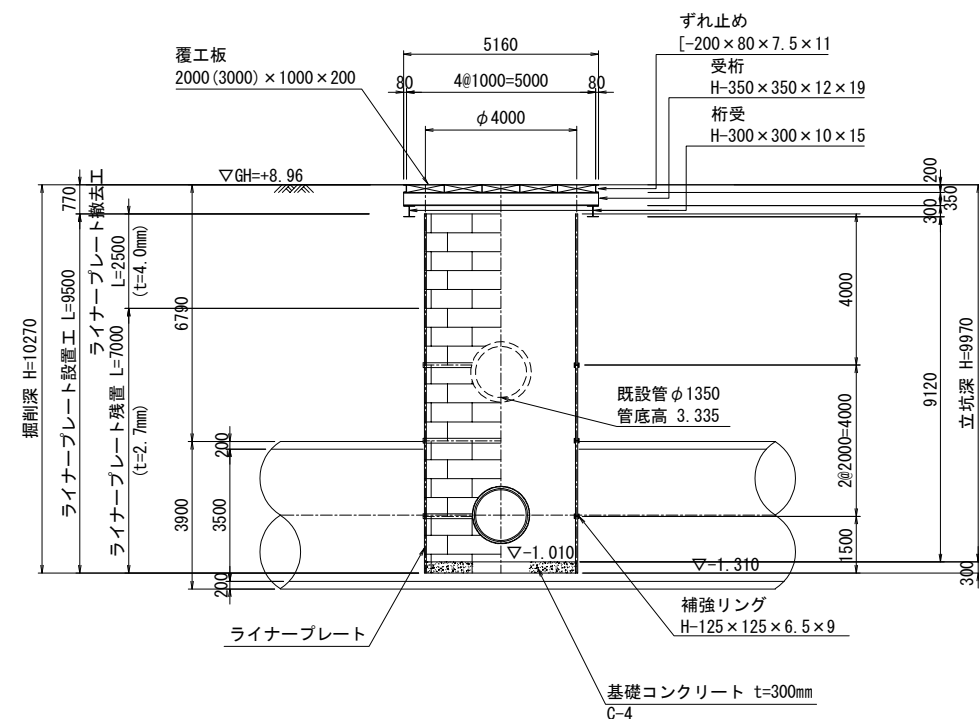
セクション構成図



①-①断面図



②-②断面図



【参考図】

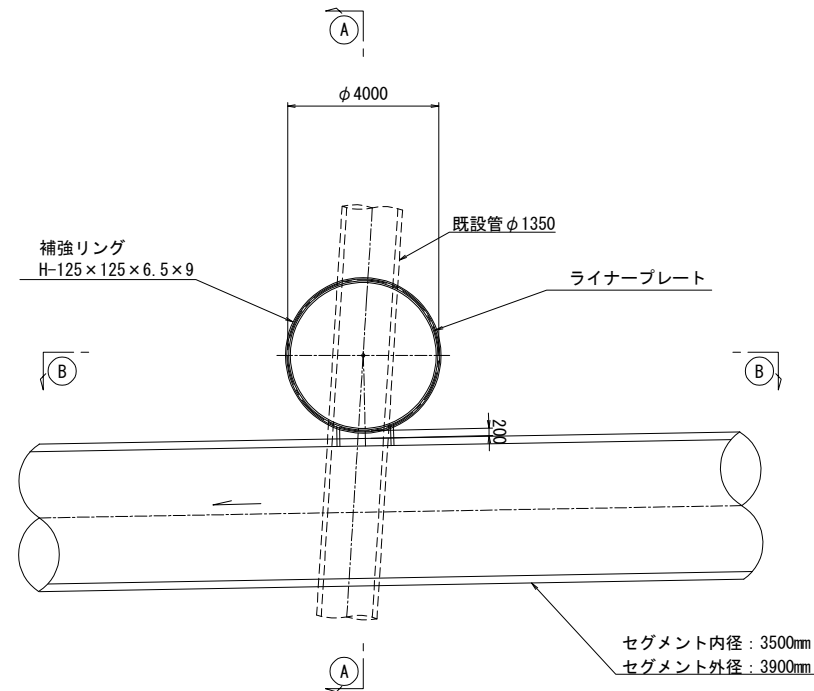
工事名称	国庫補助事業 創成川処理区 IV-01000 (北45条東1丁目ほか) 下水道新設工事		
図面名称	No. 5枝管接続用立坑詳細図		
図面番号	23	縮尺	S=1:100
課長	係長	設計	調査・測量
札幌市下水道河川局事業推進部			

⑦ 訂正後

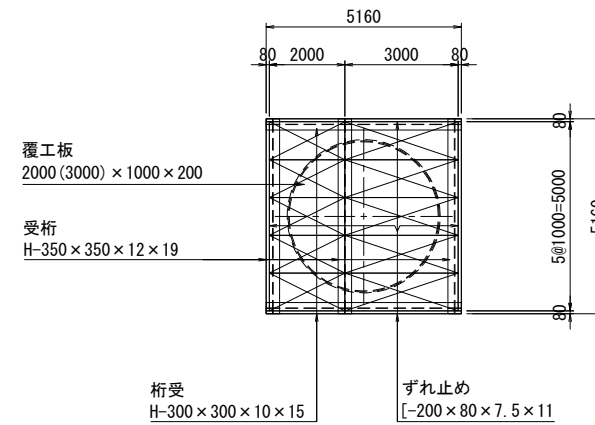
No. 5枝管接続用立坑詳細図 S=1:100

(SP=2036.33m)

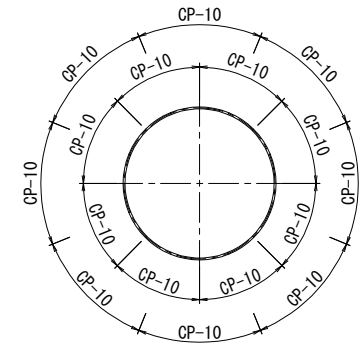
平面図



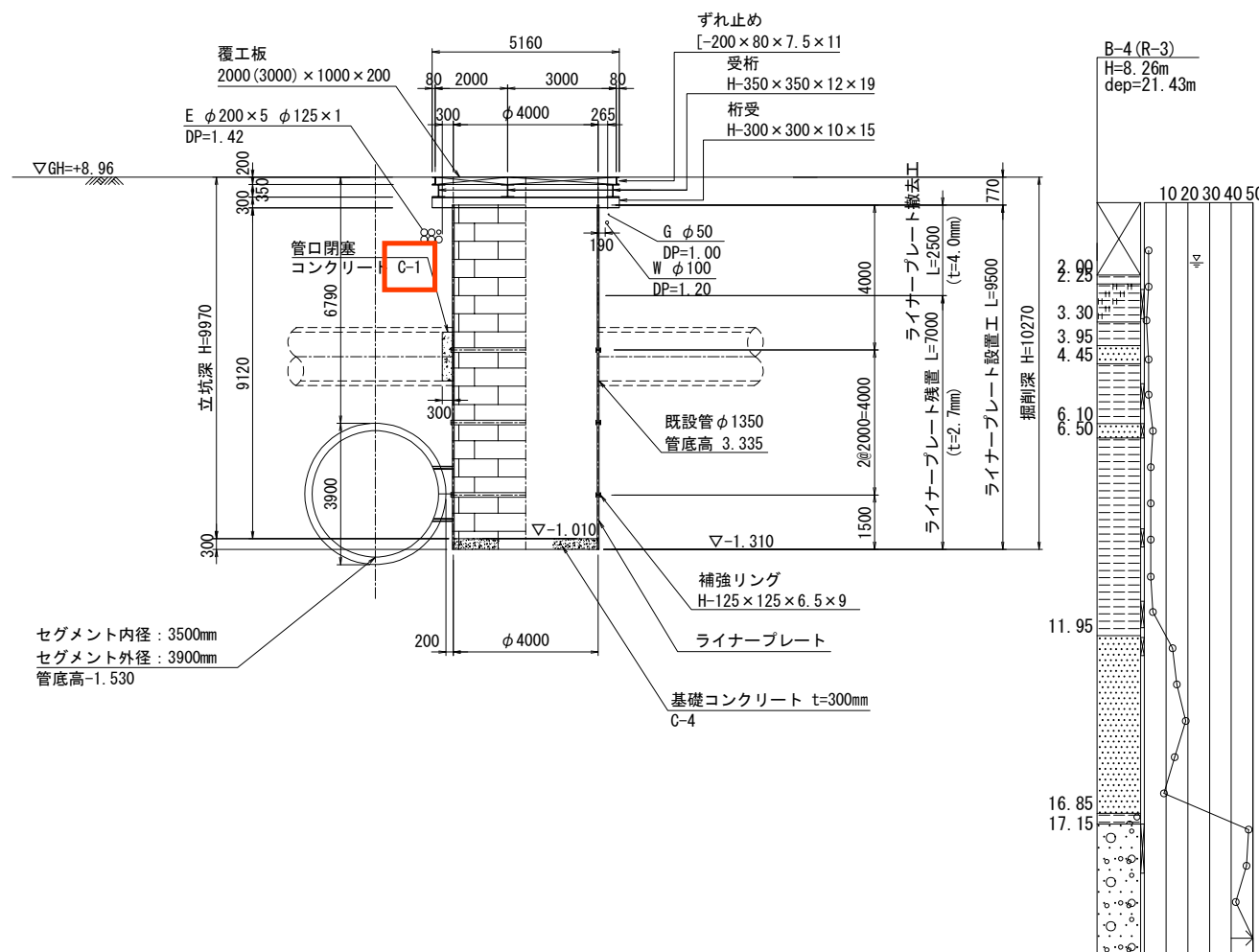
覆工平面図



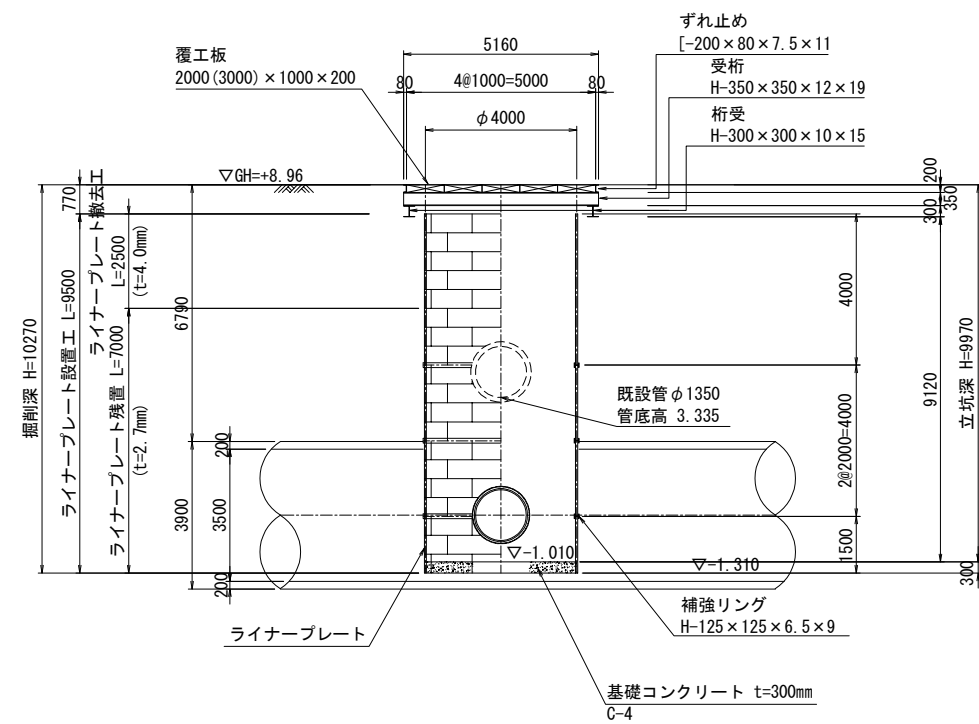
セクション構成図



①-①断面図



②-②断面図



【参考図】

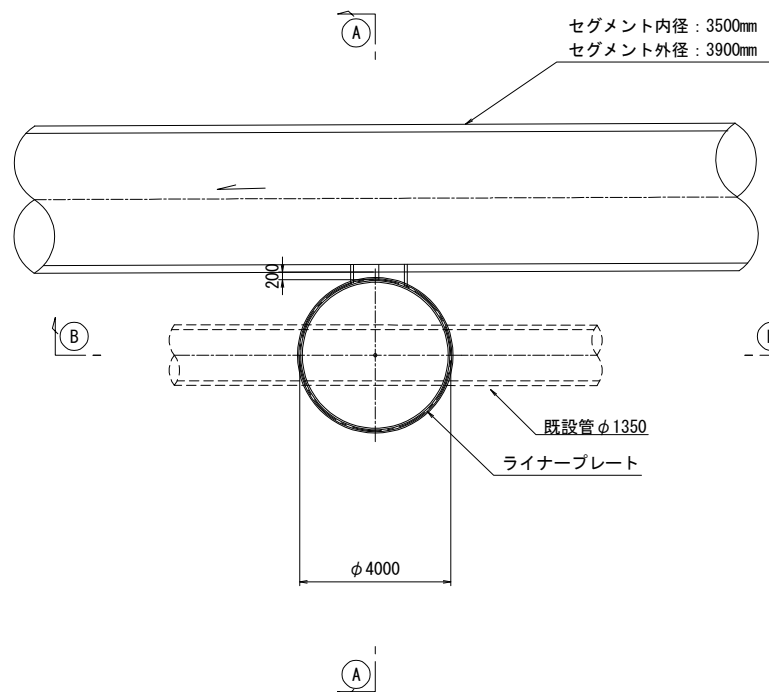
工事名称	国庫補助事業 創成川処理区 IV-01000 (北45条東1丁目ほか) 下水道新設工事		
図面名称	No. 5枝管接続用立坑詳細図		
図面番号	23	縮尺	S=1:100
課長	係長	設計	調査・測量
札幌市下水道河川局事業推進部			

⑧ 訂正前

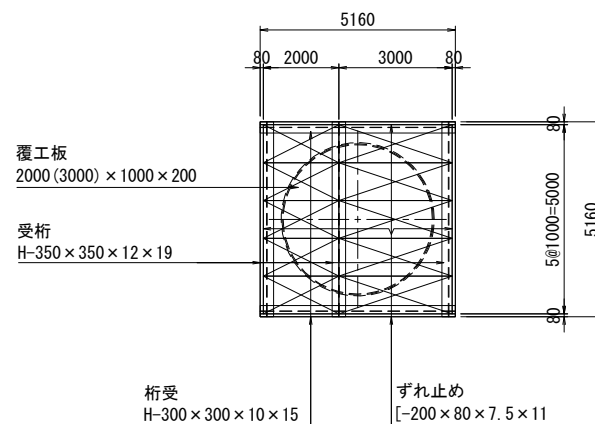
No. 6枝管接続用立坑詳細図 S=1:100

(SP=2438.78m)

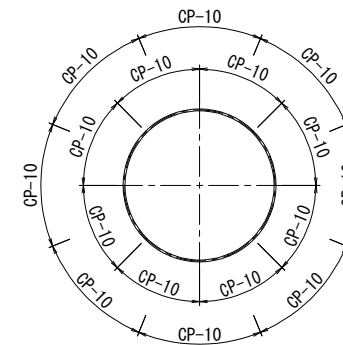
平面図



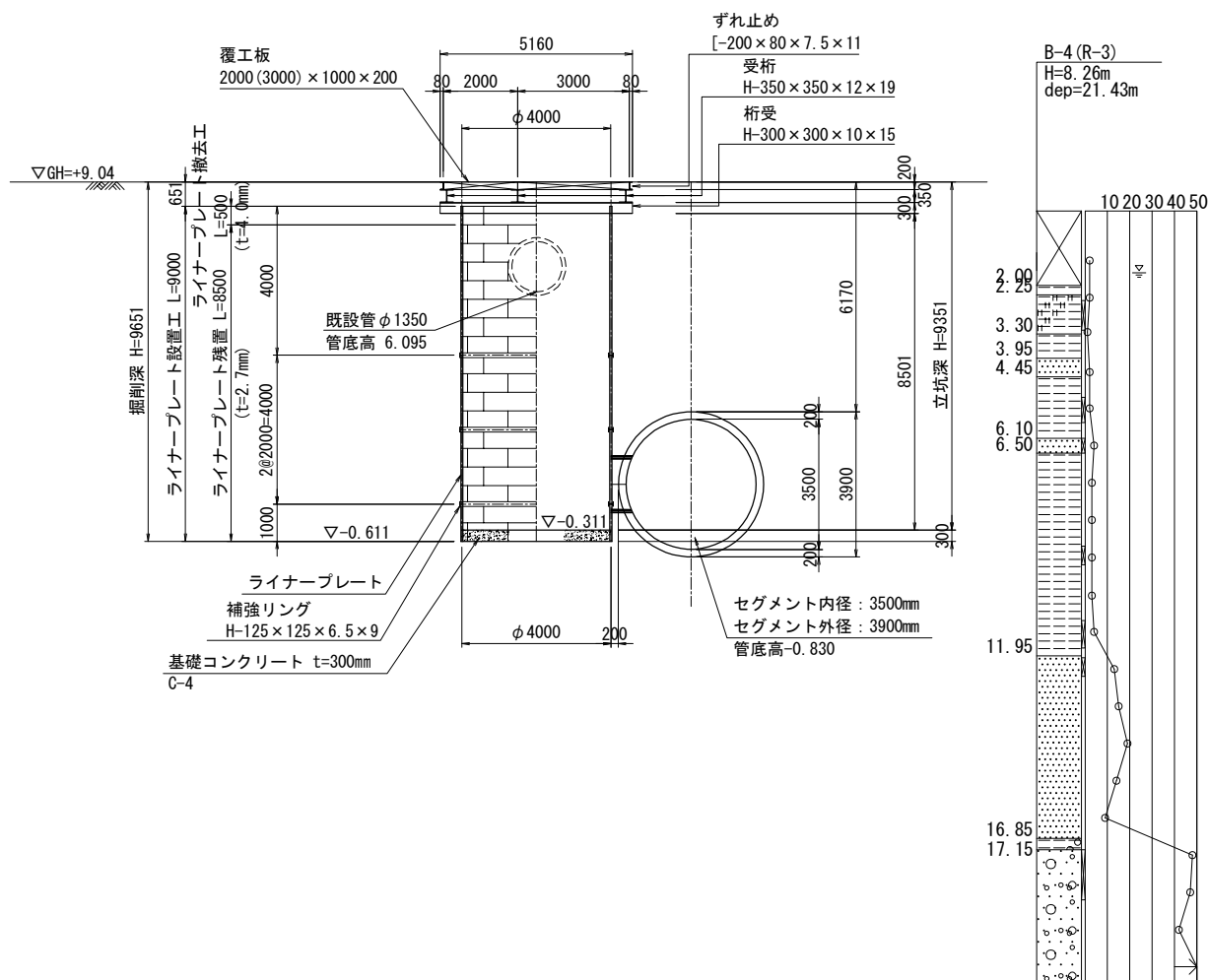
覆工平面図



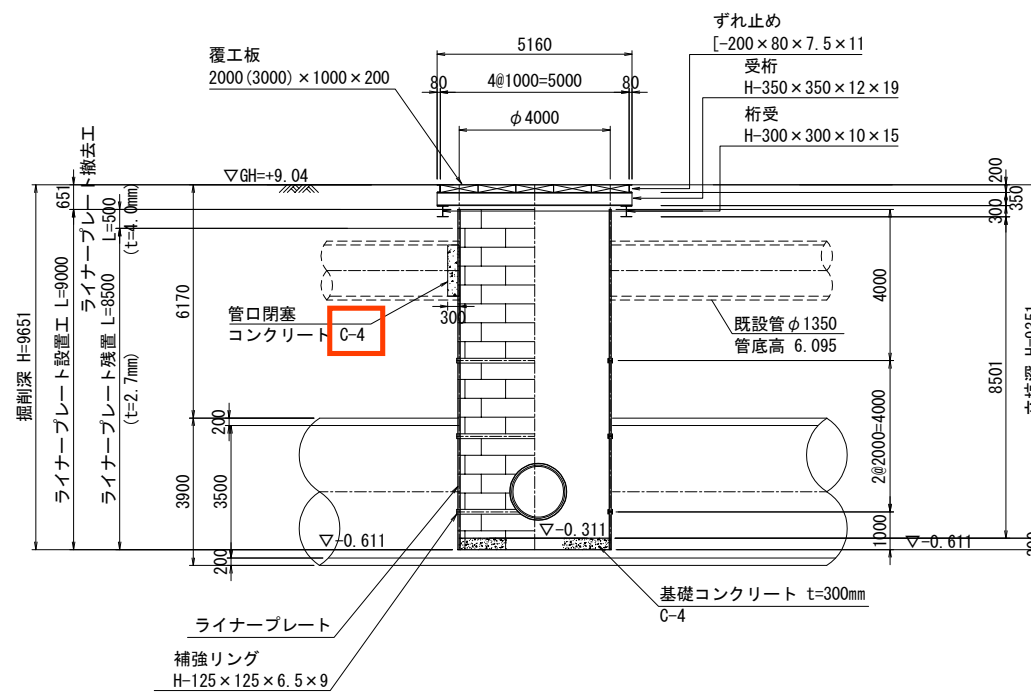
セクション構成図



①-①断面図



②-②断面図



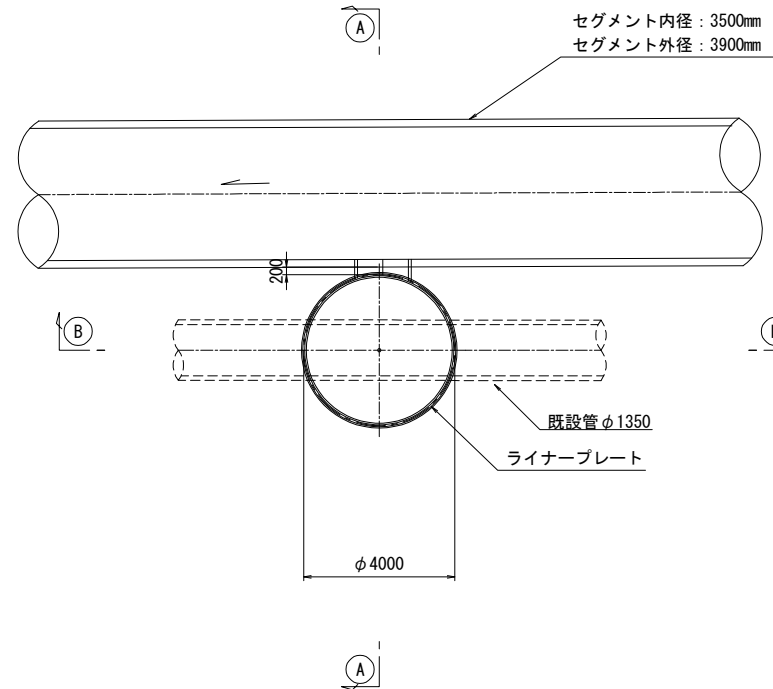
【参考図】

工事名称	国庫補助事業 創成川処理区 IV-01000 (北45条東1丁目ほか) 下水道新設工事		
図面名称	No. 6枝管接続用立坑詳細図		
図面番号	24	縮尺	S=1:100
課長	係長	設計	調査・測量
札幌市下水道河川局事業推進部			

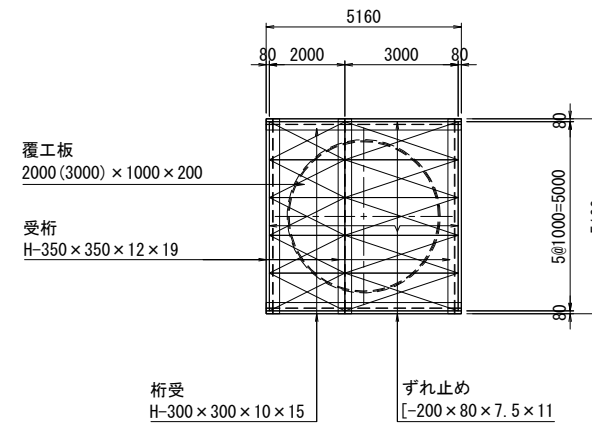
⑧ 訂正後

No. 6枝管接続用立坑詳細図 S=1:100
(SP=2438.78m)

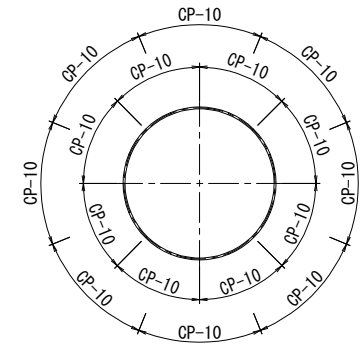
平面図



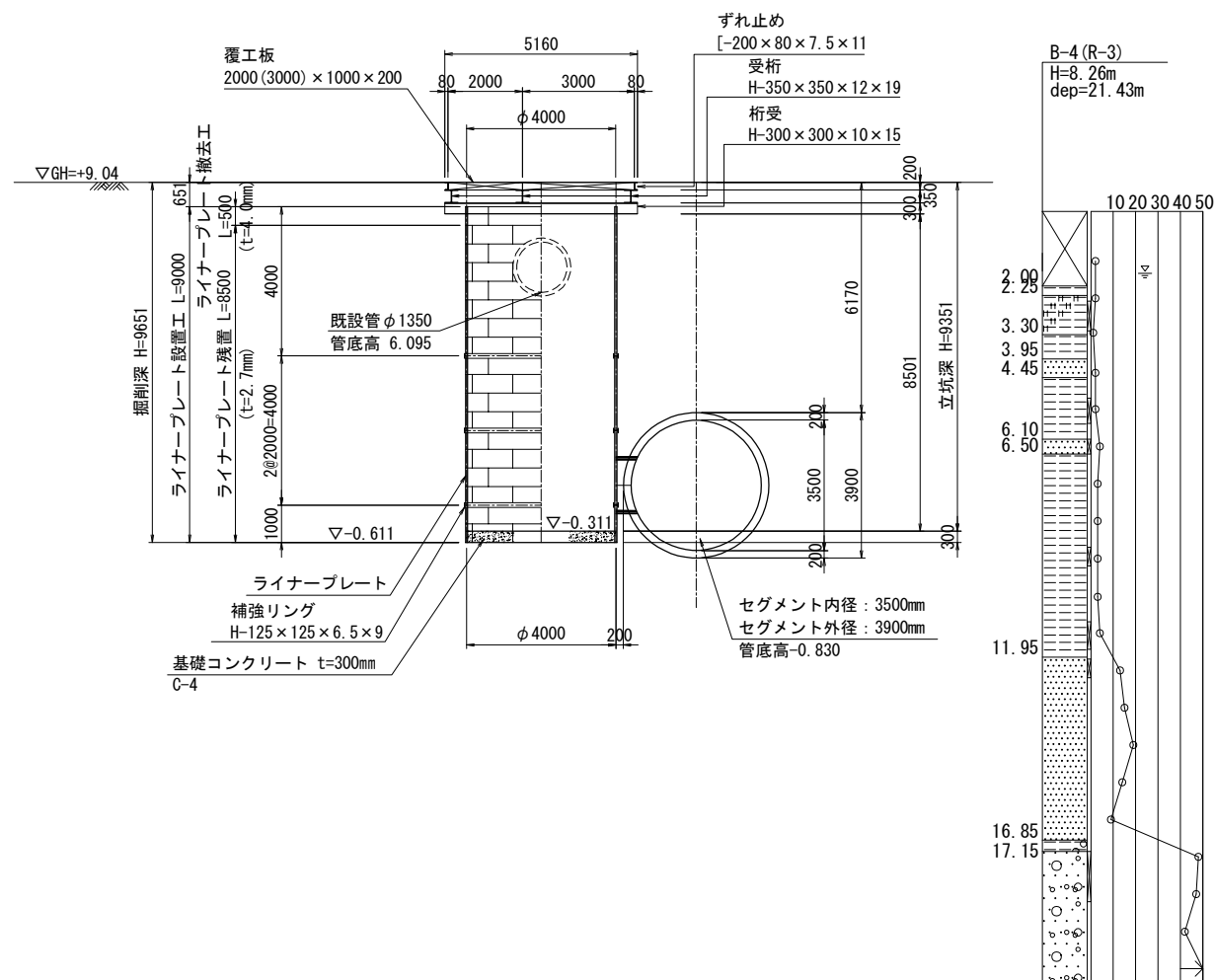
覆工平面図



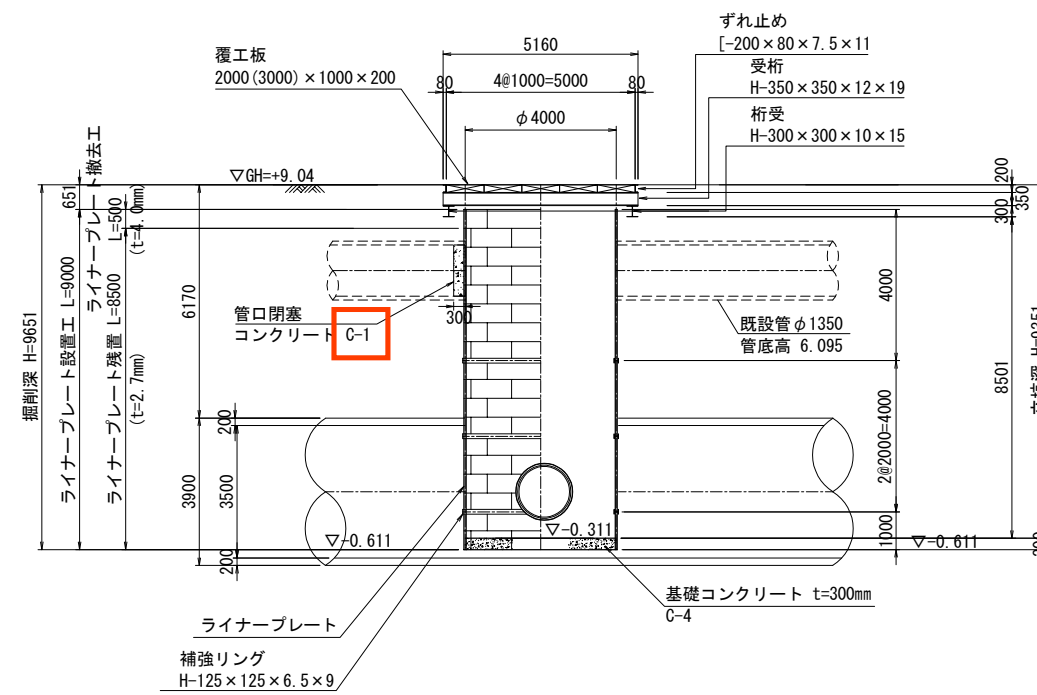
セクション構成図



①-①断面図



②-②断面図



【参考図】

工事名称	国庫補助事業 創成川処理区 IV-01000 (北45条東1丁目ほか) 下水道新設工事		
図面名称	No. 6枝管接続用立坑詳細図		
図面番号	24	縮尺	S=1:100
課長	係長	設計	調査・測量
札幌市下水道河川局事業推進部			