

# 防災ウォーキング

危険な場所はないかな？

避難所までの安全なルートは？

ポケットサイズのマップで  
最寄りの避難所まで歩いてみよう!!

## こんな風に活用!!

### 近くの避難所まで歩いてみよう!

#### 確認ポイント

- ✓ 橋を渡らないといけない
- ✓ 崖崩れが起こりそうな場所が近い

少し遠くても  
別のルートで行ける  
避難所を探そう

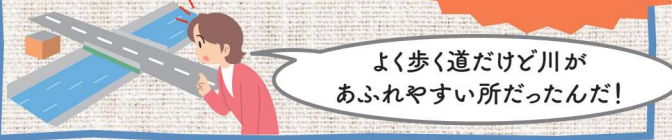


### 災害時の危険箇所を確認しておこう!

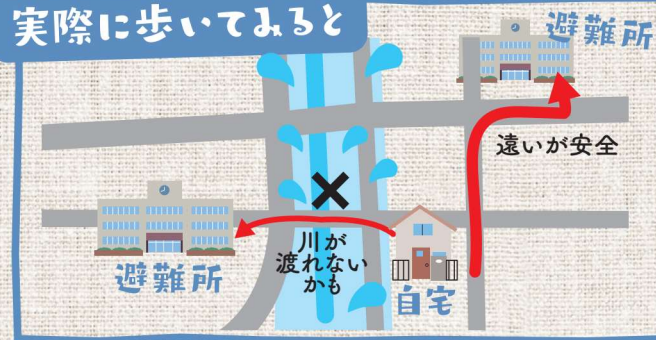
#### 確認ポイント

- ✓ 普段通ることが多い

災害時は  
通らないよう注意



### 実際に歩いてみると




問い合わせ先

豊平区役所 市民部 総務企画課 地域安全担当  
TEL011-822-2405 FAX011-813-6585



## 避難所一覧 (マップ掲載分)

避難場所 指定区分	番号	施設 所在地	指定緊急避難場所			
			洪水	土砂	地震	大火灾
月寒地区						
25	あやめ野小学校 月寒東1条11丁目7-32	使用不可	開設しない	○	○	
26	月寒小学校 月寒西2条5丁目1-1	○	○	○	使用不可	
28	南月寒小学校 月寒西4条8丁目2-1	○	○	○	○	



## 凡例

区界	公園・緑地
町界	災害時基幹病院 救急告示医療機関
条丁目界	拠点給水施設
豊平地区	運搬給水施設
町内会連合会界	浸水想定区域 (~0.5m未満)
地下鉄	浸水想定区域 (0.5m以上~3.0m未満)
○ 区役所	浸水想定区域 (3.0m以上~5.0m未満)
● 消防署・出張所	浸水想定区域 (5.0m以上~10.0m未満)
⊗ 警察署・交番	急傾斜地崩壊危険箇所
⊕ 病院	土砂災害警戒区域
⊖ 郵便局	土砂災害特別警戒区域
指定緊急避難場所 (大規模な火事)	洪水の際に地面が削られる おそれのある区域(河岸浸食)
指定緊急避難場所	
○ 指定避難所	
● 一時避難場所	

※浸水想定は、想定される最大の浸水区域とその深さを表しています。

# 月寒地区詳細版③



26 月寒小学校

33 月寒児童会館

34 月寒公民館  
(月寒まちづくりセンター)

## 月寒地区

## 月寒西

## 月寒中央通

## 月寒東

28 南月寒小学校

30 札幌第一高校

24 あやめ野小学校(洪水×)

## 西岡地区

## 東月寒地区

1:6,000

63 福住寺