

防災ウォーキング

危険な場所はないかな？

避難所までの安全なルートは？

ポケットサイズのマップで
最寄りの避難所まで歩いてみよう!!

こんな風に活用!!

■近くの避難所まで歩いてみよう!

確認ポイント

- ✓橋を渡らないといけない
- ✓崖崩れが起こりそうな場所が近い

少し遠くても
別のルートで行ける
避難所を探そう

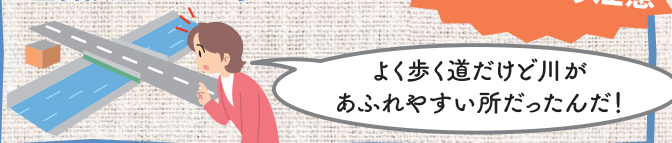


■災害時の危険箇所を確認しておこう!

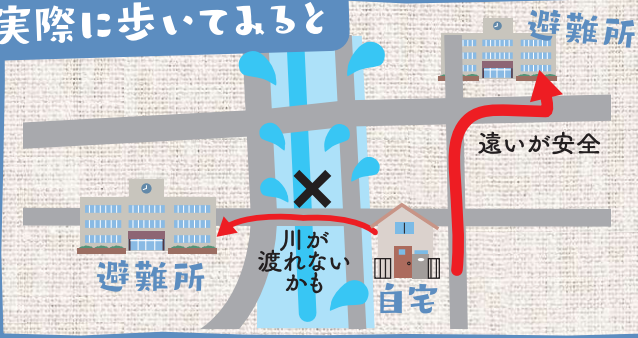
確認ポイント

- ✓普段通ることが多い

災害時は
通らないよう注意




実際に歩いてみると



問い合わせ先
豊平区役所 市民部 総務企画課 地域安全担当
TEL011-822-2405 FAX011-813-6585

避難所一覧(マップ掲載分)

避難場所指定区分	番号	施設所在地	指定緊急避難場所			
			洪水	土砂	地震	大火灾
月寒地区						
26	月寒小学校 月寒西2条5丁目1-1	○	○	○	使用不可	
29	月寒中学校 月寒東2条2丁目4-54	○	○	○	○	



凡例

区界	公園・緑地
町界	災害時基幹病院 救急告示医療機関
条丁目界	拠点給水施設
豊平地区 町内会連合会界	運搬給水施設
地下鉄	浸水想定区域 (~0.5m未満)
区役所	浸水想定区域 (0.5m以上~3.0m未満)
消防署・出張所	浸水想定区域 (3.0m以上~5.0m未満)
警察署・交番	浸水想定区域 (5.0m以上~10.0m未満)
病院	急傾斜地崩壊危険箇所
郵便局	土砂災害警戒区域
指定緊急避難場所 (大規模な火事)	土砂災害特別警戒区域
指定緊急避難場所	洪水の際に地面が削られる おそれのある区域(河岸浸食)
指定避難所	
一時避難場所	

※浸水想定は、想定される最大の浸水区域とその深さを表しています。



月寒地区詳細版①



美園地区

月寒地区

白石区

29 月寒中学校

月寒資料館緑地

31 札幌月寒高校

月寒東

月寒中央通

月寒西

26 月寒小学校

34 月寒公民館
(月寒まちづくりセンター)

33 月寒児童会館

月寒交番

月寒中央

1:6,000

23 豊龍寺

35 光徳寺

札幌東公共職業安定所
(ハローワーク札幌東)

豊平区保育・子育て支援センター
(ちあふるるとよひら)

月寒東会館

みなと

月寒かつら

月寒いこい

東小山

東2条

からまつ

北海道開発局
札幌開発建設部
札幌道路事務所

豊平消防署

月寒東ライラック

東大東

32 月寒神社

介護予防センター月寒
特別養護老人ホーム幸栄の里

かっこう幼稚園

子ども園・ひかりのこ
(認定こども園)

第3地域包括
支援センター

市営住宅月寒集会所

佐々木内科病院

幌南学園幼稚園

札幌南税務署

豊平郵便局

36

白石中の島通

南郷通(南)

栄通

栄通児童会館

南栄会館

白石老人福祉センター



0 300 600