

防災ウォーキング

危険な場所はないかな？

避難所までの安全なルートは？

ポケットサイズのマップで
最寄りの避難所まで歩いてみよう!!

こんな風に活用!!

■近くの避難所まで歩いてみよう!

確認ポイント

- ✓橋を渡らないといけない
- ✓崖崩れが起こりそうな場所が近い

少し遠くても別のルートで行ける避難所を探そう

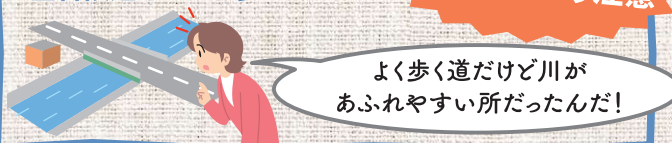


■災害時の危険箇所を確認しておこう!

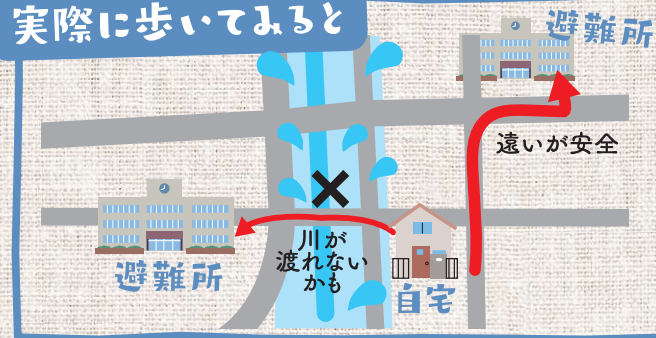
確認ポイント

- ✓普段通ることが多い

災害時は通らないよう注意




実際に歩いてみると



問い合わせ先
豊平区役所 市民部 総務企画課 地域安全担当
TEL011-822-2405 FAX011-813-6585

避難所一覧(マップ掲載分)

避難場所指定区分	番号	施設所在地	指定緊急避難場所			
			洪水	土砂	地震	大火灾
豊平地区						
☑	1	東園小学校 豊平1条12丁目1-1	○	開設しない	○	○
☑	2	豊平小学校 豊平5条7丁目1-2	○	開設しない	○	○
☑	3	旭小学校 水車町3丁目1-22	使用不可	使用不可	○	○

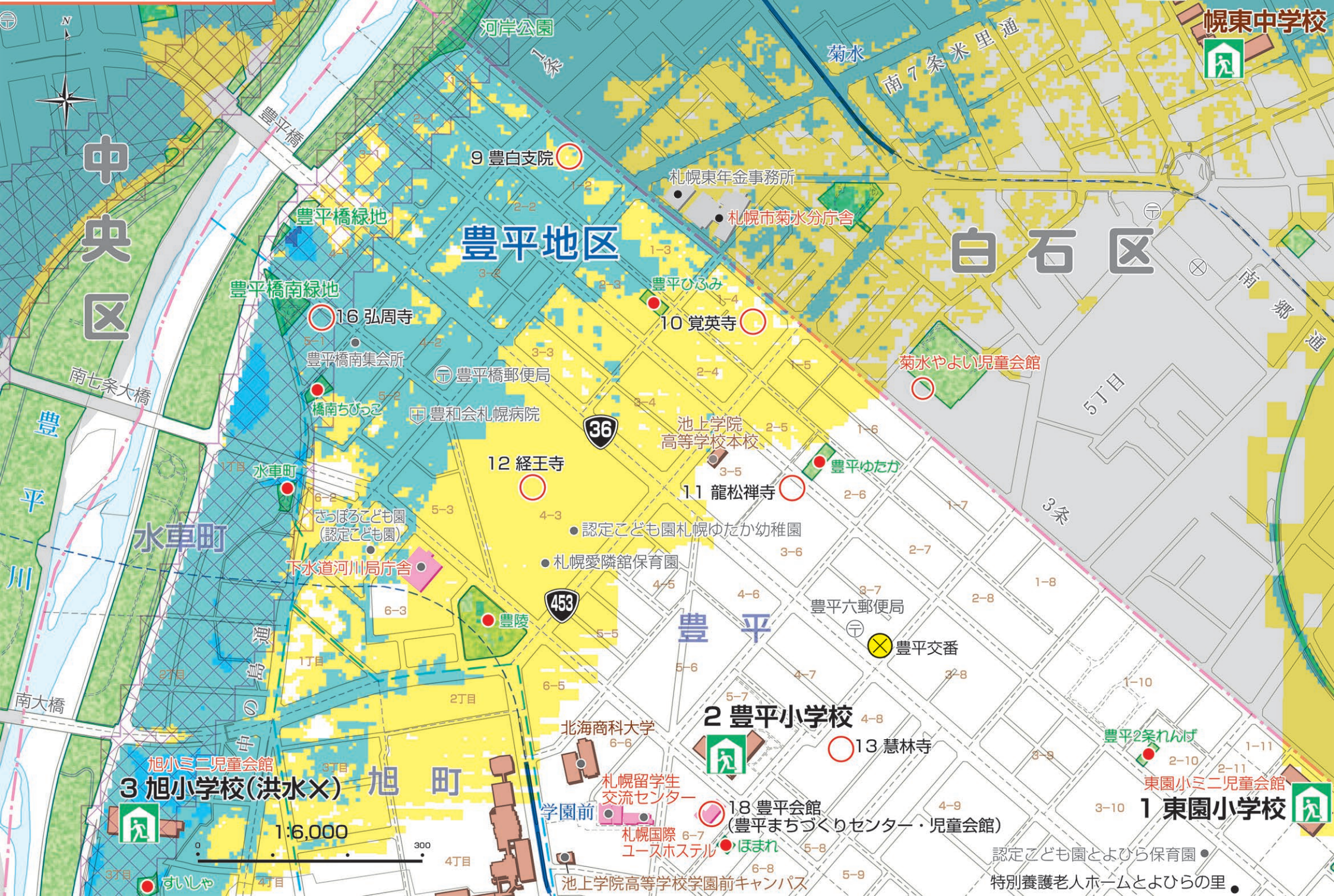


凡例

区界	公園・緑地
豊平町界	災害時基幹病院 救急告示医療機関
条丁目界	拠点給水施設
豊平地区 町内会連合会界	運搬給水施設
地下鉄	浸水想定区域 (~0.5m未満)
○ 区役所	浸水想定区域 (0.5m以上~3.0m未満)
● 消防署・出張所	浸水想定区域 (3.0m以上~5.0m未満)
⊗ 警察署・交番	浸水想定区域 (5.0m以上~10.0m未満)
⊕ 病院	急傾斜地崩壊危険箇所
⊖ 郵便局	土砂災害警戒区域
指定緊急避難場所 (大規模な火事)	土砂災害特別警戒区域
指定緊急避難場所	洪水の際に地面が削られる おそれのある区域(河岸浸食)
○ 指定避難所	
● 一時避難場所	

※浸水想定は、想定される最大の浸水区域とその深さを表しています。





中央区

豊平地区

白石区

水車町

旭町

豊平

2 豊平小学校

3 旭小学校(洪水×)

1 東園小学校

9 豊白支院

10 覚英寺

12 経王寺

11 龍松禅寺

13 慧林寺

18 豊平会館
(豊平まちづくりセンター・児童会館)

16 弘周寺

旭小三二児童会館

豊平2条れんげ

東園小三二児童会館

認定子ども園とよひら保育園
特別養護老人ホームとよひらの里

1:6,000



池上学院高等学校学園前キャンパス

札幌国際ユースホステル

札幌留学生交流センター

北海商科大学

豊平六郵便局

札幌愛隣館保育園

認定子ども園札幌ゆたか幼稚園

池上学院
高等学校本校

菊水やよい児童会館

札幌東年金事務所

札幌市菊水分庁舎

豊平橋郵便局

豊和会札幌病院

豊平橋南集会所

さっぽろこども園
(認定こども園)

下水道河川局庁舎

豊平橋南緑地

豊平橋緑地

河岸公園

南七条大橋

豊平川

南大橋

すいしゃ

豊平橋

菊水

南7条米里通

南郷通

5丁目

3条

2丁目

1丁目

2丁目

3丁目

4丁目

5丁目

6丁目

7丁目

8丁目

9丁目

10丁目

3丁目

4丁目

5丁目

6丁目

7丁目

8丁目

9丁目

10丁目

11丁目

12丁目

13丁目

14丁目