

# 防災ウォーキング

危険な場所はないかな？

避難所までの安全なルートは？

ポケットサイズのマップで  
最寄りの避難所まで歩いてみよう!!


## こんな風に活用!!

### ■近くの避難所まで歩いてみよう!

#### 確認ポイント

- ✓橋を渡らないといけない
- ✓崖崩れが起こりそうな場所に近い

少し遠くても別のルートで行ける避難所を探そう

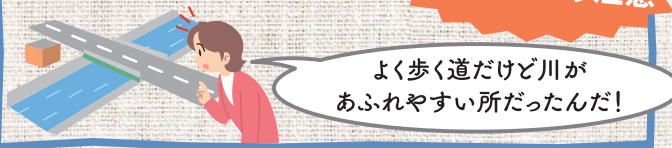


### ■災害時の危険箇所を確認しておこう!

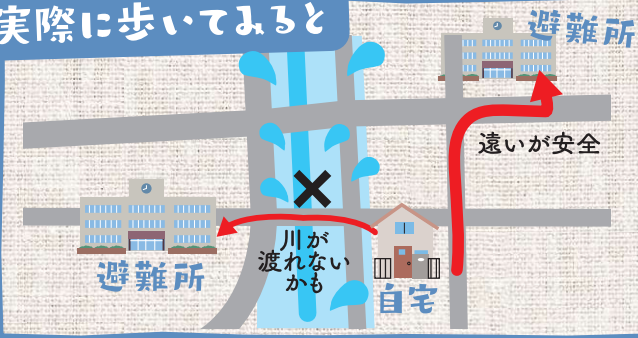
#### 確認ポイント

- ✓普段通ることが多い

災害時は通らないよう注意



### 実際に歩いてみると




問い合わせ先  
豊平区役所 市民部 総務企画課 地域安全担当  
TEL011-822-2405 FAX011-813-6585



## 避難所一覧(マップ掲載分)

避難場所指定区分	番号	施設所在地	指定緊急避難場所			
			洪水	土砂	地震	大火灾
西岡地区						
緑	53	西岡南小学校 西岡4条12丁目7-1	○	○	○	○
緑	54	西岡中学校 西岡3条12丁目1-1	○	○	○	○



## 凡例

区界	公園・緑地
町界	災害時基幹病院 救急告示医療機関
条丁目界	拠点給水施設
町内会連合会界	運搬給水施設
地下鉄	浸水想定区域 (~0.5m未満)
区役所	浸水想定区域 (0.5m以上~3.0m未満)
消防署・出張所	浸水想定区域 (3.0m以上~5.0m未満)
警察署・交番	浸水想定区域 (5.0m以上~10.0m未満)
病院	急傾斜地崩壊危険箇所
郵便局	土砂災害警戒区域
指定緊急避難場所 (大規模な火事)	土砂災害特別警戒区域
指定緊急避難場所	洪水の際に地面が削られる おそれのある区域(河岸浸食)
指定避難所	
一時避難場所	

※浸水想定は、想定される最大の浸水区域とその深さを表しています。



南 区

澄川南小学校

光塩学園女子短期大学  
西岡校舎

西岡(番地)

西岡地区

西岡

東月寒地区  
羊ヶ丘

54 西岡中学校

53 西岡南小学校



西岡くまげら

西岡ほごにこ

西岡高台

西岡ポニー

西岡あすなる

西岡さくら

西岡高台こども園

ケアハウスグリーンライフ光陽

特別養護老人ホーム  
みどりの丘

西岡みどり

介護予防センター南平岸

西岡高台第三

西岡あおば

西岡たけのこ

西岡ピンクオ

西岡高台第二

西岡ふたば

西岡みどり町内会館

西岡さくらんぼ

西岡高台第五

西岡南町内会館

西岡みのる

西岡すずらん

西岡しらかば

西岡やまばと

西岡ひばり

介護老人保健施設ライフふくまつ

西岡もみじ

西岡南ちびっこ

西岡どんぐり

西岡パークヒルズ

西岡公園管理事務所

1:6,000

