

防災ウォーキング

危険な場所はないかな？

避難所までの安全なルートは？

ポケットサイズのマップで
最寄りの避難所まで歩いてみよう!!


こんな風に活用!!

■近くの避難所まで歩いてみよう!

確認ポイント

- ✓橋を渡らないといけない
- ✓崖崩れが起こりそうな場所が近い

少し遠くても別のルートで行ける避難所を探そう

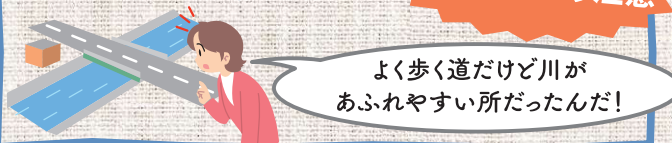


■災害時の危険箇所を確認しておこう!

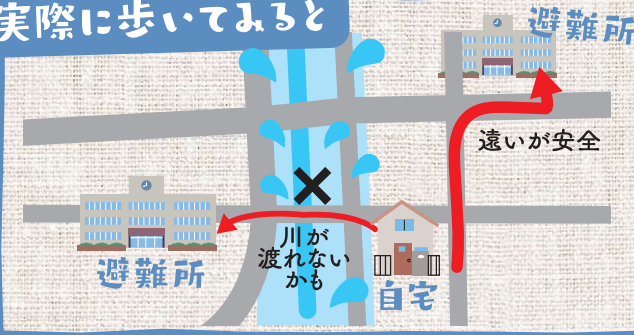
確認ポイント

- ✓普段通ることが多い

災害時は通らないよう注意



実際に歩いてみると




問い合わせ先

豊平区役所 市民部 総務企画課 地域安全担当
TEL011-822-2405 FAX011-813-6585



避難所一覧(マップ掲載分)

避難場所指定区分	番号	施設所在地	指定緊急避難場所			
			洪水	土砂	地震	大火灾
南平岸地区						
75	75	平岸中学校 平岸1条21丁目3-1	使用不可	使用不可	○	○



凡例

区界	公園・緑地
町界	災害時基幹病院 救急告示医療機関
条丁目界	拠点給水施設
町内会連合会界	運搬給水施設
地下鉄	浸水想定区域 (~0.5m未満)
区役所	浸水想定区域 (0.5m以上~3.0m未満)
消防署・出張所	浸水想定区域 (3.0m以上~5.0m未満)
警察署・交番	浸水想定区域 (5.0m以上~10.0m未満)
病院	急傾斜地崩壊危険箇所
郵便局	土砂災害警戒区域
指定緊急避難場所 (大規模な火事)	土砂災害特別警戒区域
指定緊急避難場所	洪水の際に地面が削られる おそれのある区域(河岸浸食)
指定避難所	
一時避難場所	

※浸水想定は、想定される最大の浸水区域とその深さを表しています。

中の島地区詳細版③

