

# 防災ウォーキング

危険な場所はないかな？

避難所までの安全なルートは？

ポケットサイズのマップで  
最寄りの避難所まで歩いてみよう!!


## こんな風に活用!!

### ■近くの避難所まで歩いてみよう!

#### 確認ポイント

- ✓橋を渡らないといけない
- ✓崖崩れが起こりそうな場所が近い

少し遠くても別のルートで行ける避難所を探そう

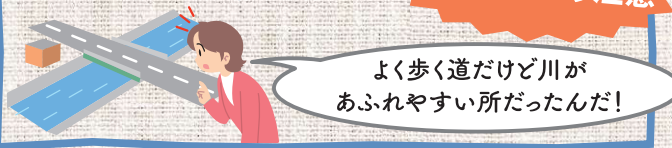


### ■災害時の危険箇所を確認しておこう!

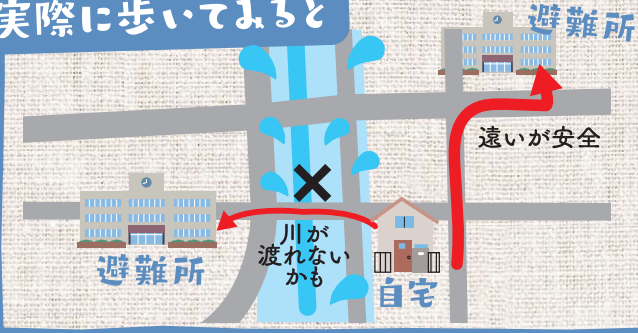
#### 確認ポイント

- ✓普段通ることが多い

災害時は通らないよう注意




### 実際に歩いてみると



問い合わせ先  
豊平区役所 市民部 総務企画課 地域安全担当  
TEL011-822-2405 FAX011-813-6585

## 避難所一覧(マップ掲載分)

避難場所指定区分	番号	施設所在地	指定緊急避難場所			
			洪水	土砂	地震	大火灾
南平岸地区						
72	平岸小学校 平岸2条14丁目1-28	○	○	○	○	
73	平岸西小学校 平岸1条15丁目2-1	○	○	○	○	



## 凡例

区界	公園・緑地
町界	災害時基幹病院 救急告示医療機関
条丁目界	拠点給水施設
豊平地区 町内会連合会界	運搬給水施設
地下鉄	浸水想定区域 (~0.5m未満)
区役所	浸水想定区域 (0.5m以上~3.0m未満)
消防署・出張所	浸水想定区域 (3.0m以上~5.0m未満)
警察署・交番	浸水想定区域 (5.0m以上~10.0m未満)
病院	急傾斜地崩壊危険箇所
郵便局	土砂災害警戒区域
指定緊急避難場所 (大規模な火事)	土砂災害特別警戒区域
指定緊急避難場所	洪水の際に地面が削られる おそれのある区域(河岸浸食)
指定避難所	
一時避難場所	

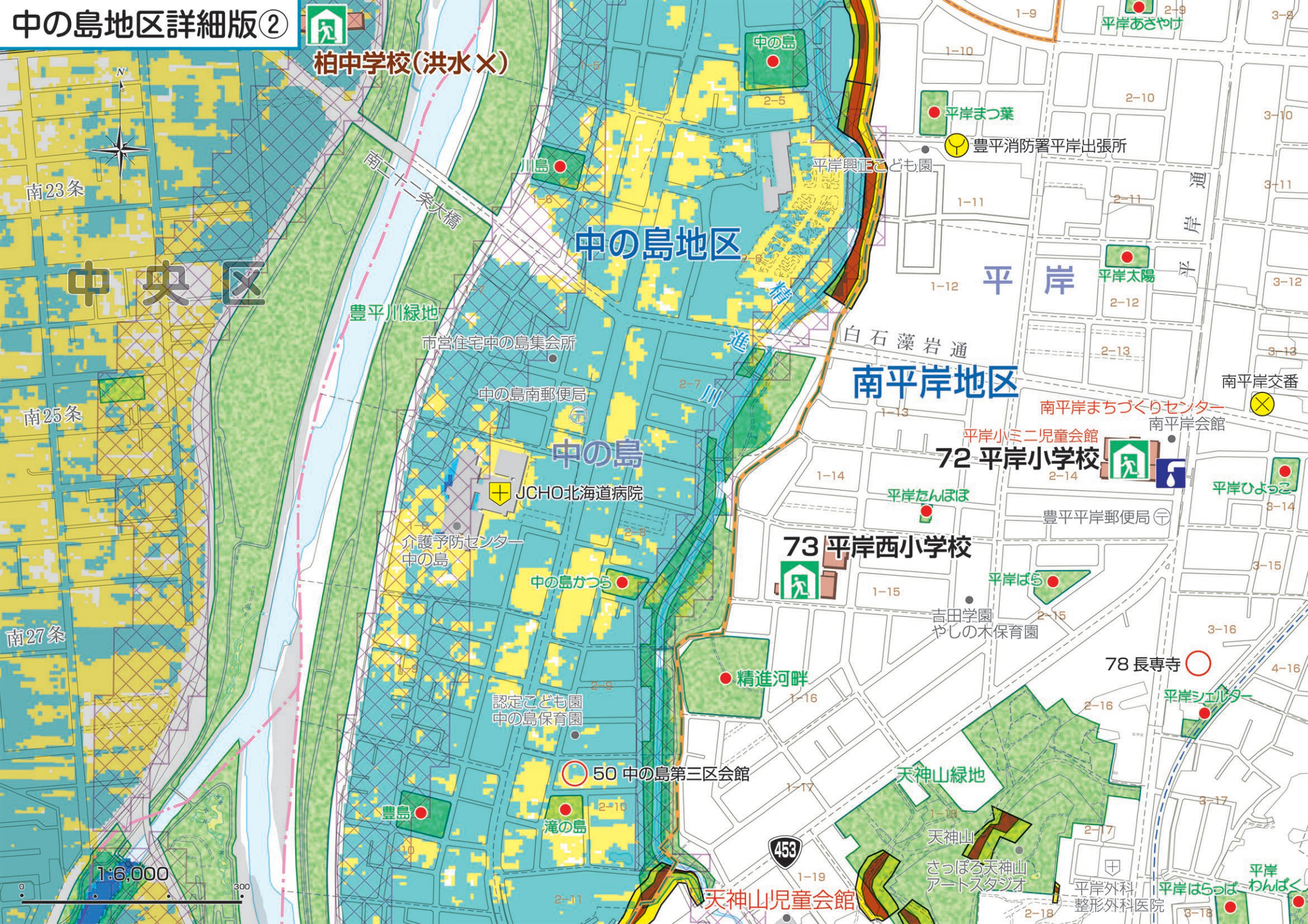
※浸水想定は、想定される最大の浸水区域とその深さを表しています。



# 中の島地区詳細版②



柏中学校(洪水×)



南23条

南25条

南27条

## 中央区

## 中の島地区

## 平岸

## 南平岸地区

### 中の島

### 72 平岸小学校

### 73 平岸西小学校

### 78 長専寺

### 50 中の島第三区会館

### 天神山児童会館

1:6,000

300



453



南二十条大橋

豊平川緑地

市営住宅中の島集会所

中の島南郵便局

JCHO北海道病院

介護予防センター  
中の島

中の島かつら

認定こども園  
中の島保育園

豊島

滝の島

平岸興正こども園

豊平消防署平岸出張所

白石藻岩通

南平岸まちづくりセンター  
南平岸会館

平岸小三二児童会館

平岸たんぼぼ

豊平平岸郵便局

吉田学園  
やしの木保育園

精進河畔

天神山緑地

天神山

さっぽろ天神山  
アートスタジオ

平岸外科  
整形外科医院

平岸はらっぱ  
わんぱく

平岸あざやけ

平岸まつ葉

平岸太陽

平岸ひよこ

平岸シエルター