

防災ウォーキング

危険な場所はないかな？

避難所までの安全なルートは？

ポケットサイズのマップで
最寄りの避難所まで歩いてみよう！！

こんな風に活用！！

■近くの避難所まで歩いてみよう！

確認ポイント

- ✓橋を渡らないといけない
- ✓崖崩れが起こりそうな場所が近い

少し遠くても別のルートで行ける避難所を探そう

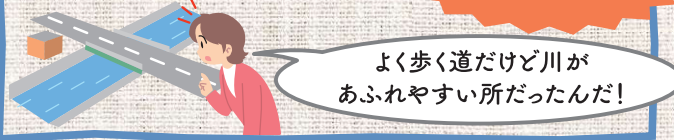


■災害時の危険箇所を確認しておこう！

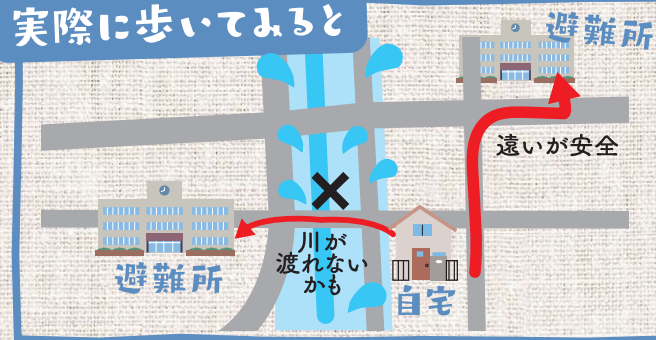
確認ポイント

- ✓普段通ることが多い

災害時は通らないよう注意



実際に歩いてみると




問い合わせ先
豊平区役所 市民部 総務企画課 地域安全担当
TEL011-822-2405 FAX011-813-6585



避難所一覧(マップ掲載分)

避難場所指定区分	番号	施設所在地	指定緊急避難場所			
			洪水	土砂	地震	大火灾
中の島地区						
43	中の島小学校 中の島2条1丁目1-22	使用不可	使用不可	○	○	
44	中の島中学校 中の島2条3丁目9-1	2階以上	○	○	○	



凡例

- 区界
- 町界
- 条丁目界
- 町内会連合会界
- 地下鉄
- 区役所
- 消防署・出張所
- 警察署・交番
- 病院
- 郵便局
- 指定緊急避難場所(大規模な火事)
- 指定緊急避難場所
- 指定避難所
- 一時避難場所
- 公園・緑地
- 災害時基幹病院救急告示医療機関
- 拠点給水施設
- 運搬給水施設
- 浸水想定区域(~0.5m未満)
- 浸水想定区域(0.5m以上~3.0m未満)
- 浸水想定区域(3.0m以上~5.0m未満)
- 浸水想定区域(5.0m以上~10.0m未満)
- 急傾斜地崩壊危険箇所
- 土砂災害警戒区域
- 土砂災害特別警戒区域
- 洪水の際に地面が削られるおそれのある区域(河岸浸食)

※浸水想定は、想定される最大の浸水区域とその深さを表しています。

中の島地区詳細版①



1:6,000

300