

# 防災ウォーキング

危険な場所はないかな？

避難所までの安全なルートは？

ポケットサイズのマップで  
最寄りの避難所まで歩いてみよう!!

## こんな風に活用!!

### ■近くの避難所まで歩いてみよう!

#### 確認ポイント

- ✓橋を渡らないといけない
- ✓崖崩れが起こりそうな場所が近い

少し遠くても別のルートで行ける避難所を探そう

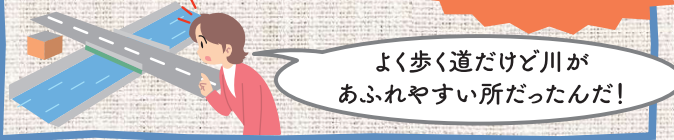


### ■災害時の危険箇所を確認しておこう!

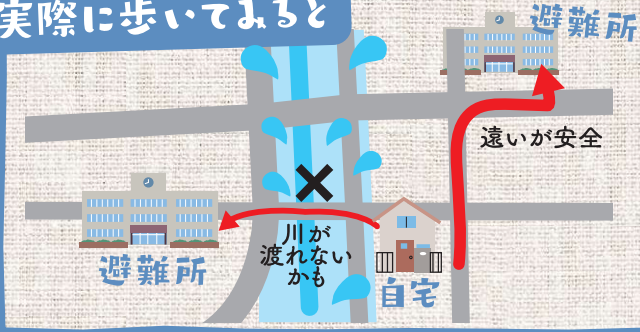
#### 確認ポイント

- ✓普段通ることが多い

災害時は通らないよう注意



### 実際に歩いてみると



問い合わせ先  
豊平区役所 市民部 総務企画課 地域安全担当  
TEL011-822-2405 FAX011-813-6585



## 避難所一覧(マップ掲載分)

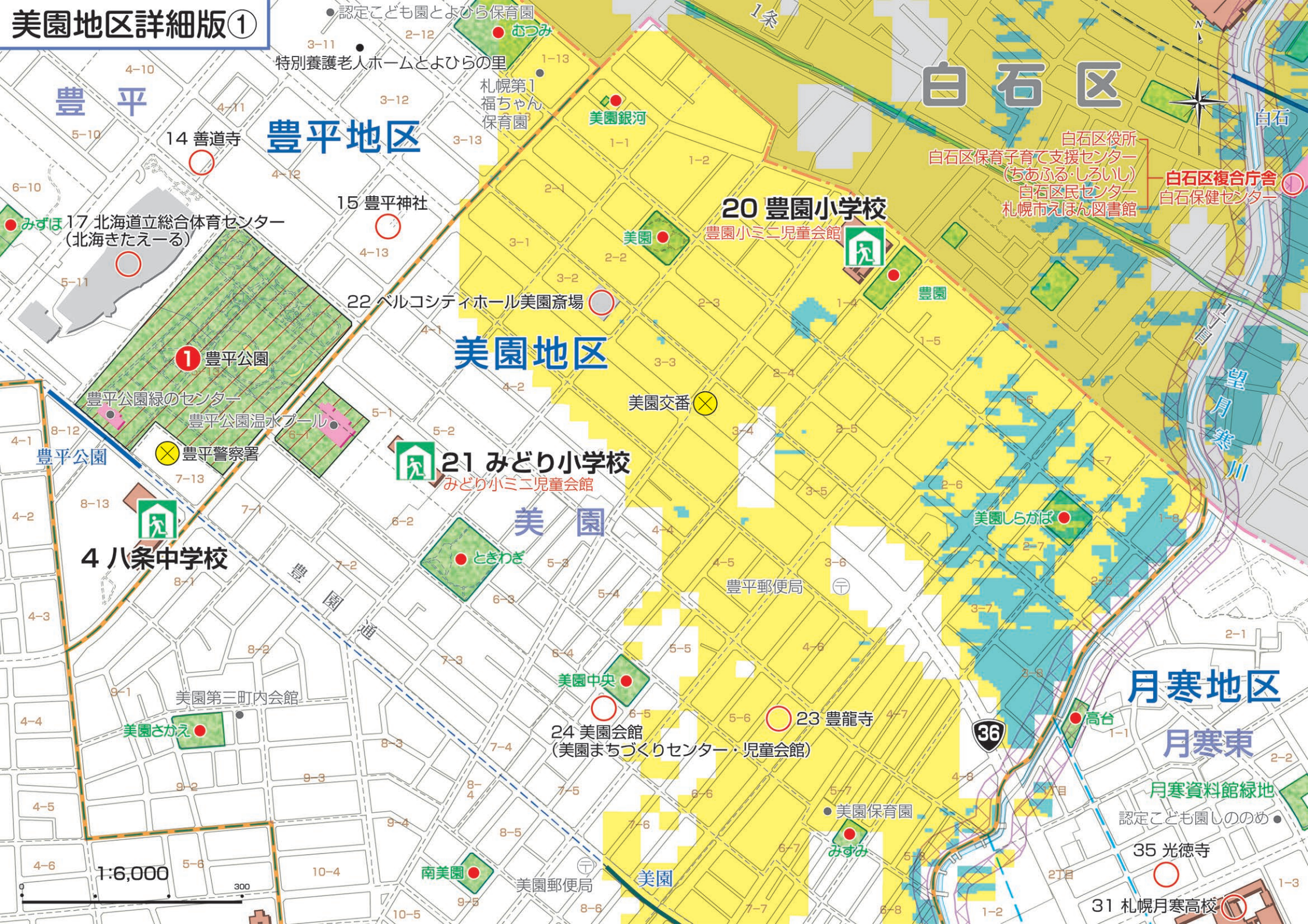
避難場所指定区分	番号	施設所在地	指定緊急避難場所			
			洪水	土砂	地震	大火灾
美園地区						
20	豊園小学校 美園1条4丁目1-1	○	○	○	○	
21	みどり小学校 美園5条2丁目2-1	○	○	○	○	
豊平地区						
4	八条中学校 豊平8条13丁目2-1	○	○	○	○	

## 凡例

- 区界
- 町界
- 条丁目界
- 町内会連合会界
- 地下鉄
- 区役所
- 消防署・出張所
- 警察署・交番
- 病院
- 郵便局
- 指定緊急避難場所(大規模な火事)
- 指定緊急避難場所
- 指定避難所
- 一時避難場所
- 公園・緑地
- 災害時基幹病院  
救急告示医療機関
- 拠点給水施設
- 運搬給水施設
- 浸水想定区域  
(~0.5m未満)
- 浸水想定区域  
(0.5m以上~3.0m未満)
- 浸水想定区域  
(3.0m以上~5.0m未満)
- 浸水想定区域  
(5.0m以上~10.0m未満)
- 急傾斜地崩壊危険箇所
- 土砂災害警戒区域
- 土砂災害特別警戒区域
- 洪水の際に地面が削られる  
おそれのある区域(河岸浸食)

※浸水想定は、想定される最大の浸水区域とその深さを表しています。

# 美園地区詳細版①



豊平

白石区

豊平地区

美園地区

月寒地区

月寒東

17 北海道立総合体育センター  
(北海きたえーる)

15 豊平神社

20 豊園小学校  
豊園小ミニ児童会館

白石区役所  
白石区保育子育て支援センター  
(ちあふる・しろいし)  
白石区民センター  
札幌市えほん図書館  
白石区複合庁舎  
白石保健センター

1 豊平公園

22 ベルコシティホール美園斎場

21 みどり小学校  
みどり小ミニ児童会館

美園

4 八条中学校

美園中央

24 美園会館  
(美園まちづくりセンター・児童会館)

23 豊龍寺

美園さかえ

月寒資料館緑地

認定こども園しののめ

35 光徳寺

31 札幌月寒高校

1:6,000

300

南美園

美園

みすみ

美園保育園

特別養護老人ホームとよひらの里

札幌第1  
福ちゃん  
保育園

美園銀河

美園

豊園

美園しらがば

高台

望月寒川

白石

1-3

