

# 防災ウォーキング

危険な場所はないかな？

避難所までの安全なルートは？

ポケットサイズのマップで  
最寄りの避難所まで歩いてみよう!!

## こんな風に活用!!

### ■近くの避難所まで歩いてみよう!

#### 確認ポイント

- ✓橋を渡らないといけない
- ✓崖崩れが起こりそうな場所が近い

少し遠くても別のルートで行ける避難所を探そう

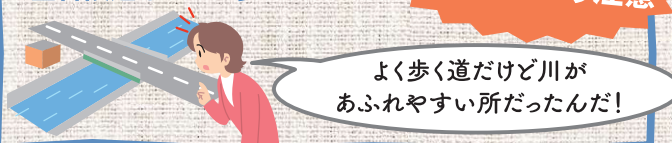


### ■災害時の危険箇所を確認しておこう!

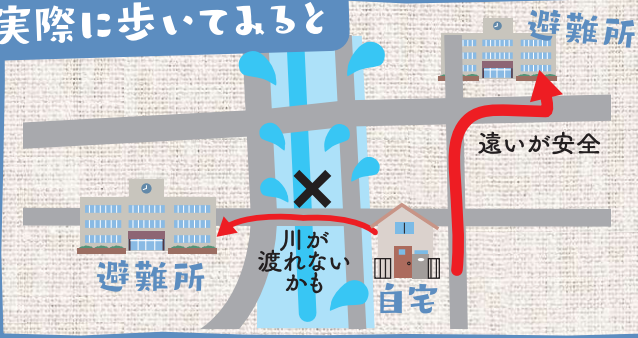
#### 確認ポイント

- ✓普段通ることが多い

災害時は通らないよう注意




### 実際に歩いてみると



問い合わせ先  
豊平区役所 市民部 総務企画課 地域安全担当  
TEL011-822-2405 FAX011-813-6585

## 避難所一覧(マップ掲載分)

避難場所指定区分	番号	施設所在地	指定緊急避難場所			
			洪水	土砂	地震	大火灾
南平岸地区						
72	平岸小学校 平岸2条14丁目1-28	○	○	○	○	
76	陵陽中学校 平岸6条11丁目1-25	○	○	○	○	



## 凡例

区界	公園・緑地
町界	災害時基幹病院 救急告示医療機関
条丁目界	拠点給水施設
町内会連合会界	運搬給水施設
地下鉄	浸水想定区域 (~0.5m未満)
区役所	浸水想定区域 (0.5m以上~3.0m未満)
消防署・出張所	浸水想定区域 (3.0m以上~5.0m未満)
警察署・交番	浸水想定区域 (5.0m以上~10.0m未満)
病院	急傾斜地崩壊危険箇所
郵便局	土砂災害警戒区域
指定緊急避難場所 (大規模な火事)	土砂災害特別警戒区域
指定緊急避難場所	洪水の際に地面が削られる おそれのある区域(河岸浸食)
指定避難所	
一時避難場所	

※浸水想定は、想定される最大の浸水区域とその深さを表しています。





# 南平岸地区詳細版②



## 南平岸地区

- 平岸霊園管理事務所
- 草の美平岸の里(障害福祉サービス事業所)
- 子ども発達支援総合センター(ちくたく)
- 自閉症児支援センター(さぼこ)
- かしわ学園
- 子ども心身医療センター
- 児童心理治療センター(こころぼ)
- ひまわり整肢園

1:6,000



72 平岸小学校

76 陵陽中学校

78 長専寺

## 西岡地区

- 水道局配水センター
- 市営住宅西岡集会所

札幌西岡二条郵便局

● 西岡さんか