

# 防災ウォーキング

危険な場所はないかな？

避難所までの安全なルートは？

ポケットサイズのマップで  
最寄りの避難所まで歩いてみよう!!

## こんな風に活用!!

### ■近くの避難所まで歩いてみよう!

#### 確認ポイント

- ✓橋を渡らないといけない
- ✓崖崩れが起こりそうな場所に近い

少し遠くても別のルートで行ける避難所を探そう

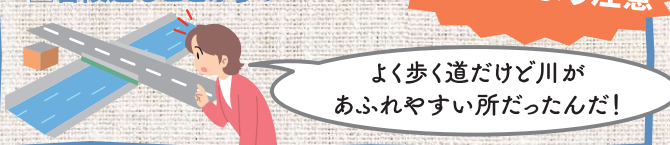


### ■災害時の危険箇所を確認しておこう!

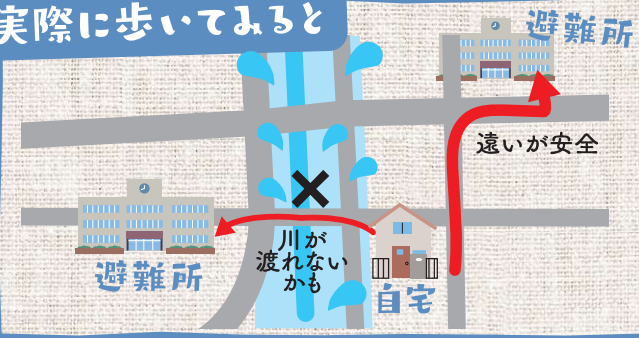
#### 確認ポイント

- ✓普段通ることが多い

災害時は通らないよう注意



### 実際に歩いてみると




問い合わせ先

豊平区役所 市民部 総務企画課 地域安全担当  
TEL011-822-2405 FAX011-813-6585



## 避難所一覧(マップ掲載分)

避難場所指定区分	番号	施設所在地	指定緊急避難場所			
			洪水	土砂	地震	大火灾
東月寒地区						
66	しらかば台小学校 月寒東4条18丁目10-43	○	○	○	○	
67	あやめ野中学校 月寒東3条11丁目15-1	2階以上 ○	開設 しない	○	○	
68	東月寒中学校 月寒東3条18丁目1-72	○	○	○	○	



## 凡例

区界	公園・緑地
町界	災害時基幹病院 救急告示医療機関
条丁目界	拠点給水施設
町内会連合会界	運搬給水施設
地下鉄	浸水想定区域 (~0.5m未満)
区役所	浸水想定区域 (0.5m以上~3.0m未満)
消防署・出張所	浸水想定区域 (3.0m以上~5.0m未満)
警察署・交番	浸水想定区域 (5.0m以上~10.0m未満)
病院	急傾斜地崩壊危険箇所
郵便局	土砂災害警戒区域
指定緊急避難場所 (大規模な火事)	土砂災害特別警戒区域
指定緊急避難場所	洪水の際に地面が削られる おそれのある区域(河岸浸食)
指定避難所	
一時避難場所	

※浸水想定は、想定される最大の浸水区域とその深さを表しています。

# 東月寒地区詳細版②

日本医療大学  
月寒本キャンパス  
介護老人保健施設  
日本医療大学病院リハビリ

67 あやめ野中学校

## 東月寒地区 月寒東

66 しらかば台小学校

68 東月寒中学校

白石区

清田区



3-11

八紘学園(花菖蒲園)

月寒東あやめ

3-15

向ヶ丘通

東月寒第1

3-16

月寒東青葉

東月寒にれこども園  
(認定こども園)

2-13

東月寒すずらん

2-16

産業技術総合研究所  
北海道センター

2-17

5-14

月寒東りんご

5-15

東北通三角

4-15

東月寒向ヶ丘

4-16

東月寒2号

ケアハウスうららか

東月寒台

東月寒児童会館

東月寒南ヶ丘

3-17

東月寒南ヶ丘第2

東月寒  
まちづくりセンター

東月寒交番

69 東月寒地区センター

東月寒白ゆり

3-18

月寒東南ヶ丘第3

東月寒みのり

東月寒白樺

4-19

東月寒緑地

4-18

月寒東のぞみ

70 東月寒白樺会館

5-18

東月寒

月寒東おひさま

5-19

札幌白樺郵便局

白石こころーど  
(旧白石サイクリングロード)



1:6,000

300