

防災ウォーキング

危険な場所はないかな？

避難所までの安全なルートは？

ポケットサイズのマップで
最寄りの避難所まで歩いてみよう!!

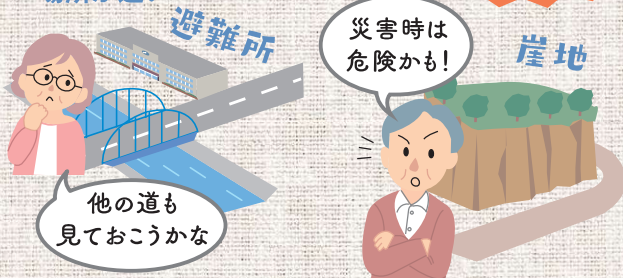
こんな風に活用!!

■近くの避難所まで歩いてみよう!

確認ポイント

- ✓橋を渡らないといけない
- ✓崖崩れが起こりそうな場所が近い

少し遠くても
別のルートで行ける
避難所を探そう

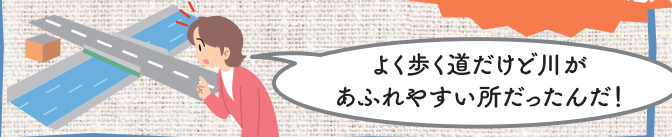


■災害時の危険箇所を確認しておこう!

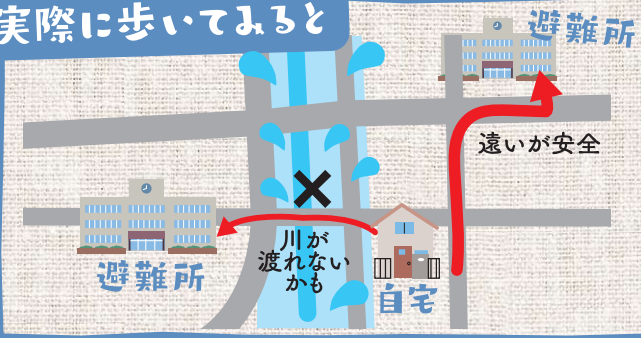
確認ポイント

- ✓普段通ることが多い

災害時は
通らないよう注意



実際に歩いてみると



問い合わせ先

豊平区役所 市民部 総務企画課 地域安全担当
TEL011-822-2405 FAX011-813-6585



避難所一覧(マップ掲載分)

避難場所指定区分	番号	施設所在地	指定緊急避難場所			
			洪水	土砂	地震	大火灾
東月寒地区						
67	あやめ野中学校 月寒東3条11丁目15-1	2階以上 ○	開設 しない	○	○	
月寒地区						
25	あやめ野小学校 月寒東1条11丁目7-32	使用 不可	開設 しない	○	○	
27	月寒東小学校 月寒東3条10丁目1-1	2階以上 ○	開設 しない	○	○	

凡例

区界	公園・緑地
町界	災害時基幹病院 救急告示医療機関
条丁目界	拠点給水施設
豊平地区 町内会連合会界	運搬給水施設
地下鉄	浸水想定区域 (~0.5m未満)
○ 区役所	浸水想定区域 (0.5m以上~3.0m未満)
● 消防署・出張所	浸水想定区域 (3.0m以上~5.0m未満)
● 警察署・交番	浸水想定区域 (5.0m以上~10.0m未満)
⊕ 病院	急傾斜地崩壊危険箇所
⊕ 郵便局	土砂災害警戒区域
指定緊急避難場所 (大規模な火事)	土砂災害特別警戒区域
指定緊急避難場所	洪水の際に地面が削られる おそれのある区域(河岸浸食)
○ 指定避難所	
● 一時避難場所	

※浸水想定は、想定される最大の浸水区域とその深さを表しています。

東月寒地区詳細版①

月寒地区

