

※土砂災害警戒区域の下の番号は区域番号を示す



変化に注意

場所: 斜面の下



H27.10.29撮影

普段: 斜面から常に水が湧き出している。

変化後: 湧き水が増える・濁る・とまるといった変化に気づいたらすぐに避難すること。



変化に注意

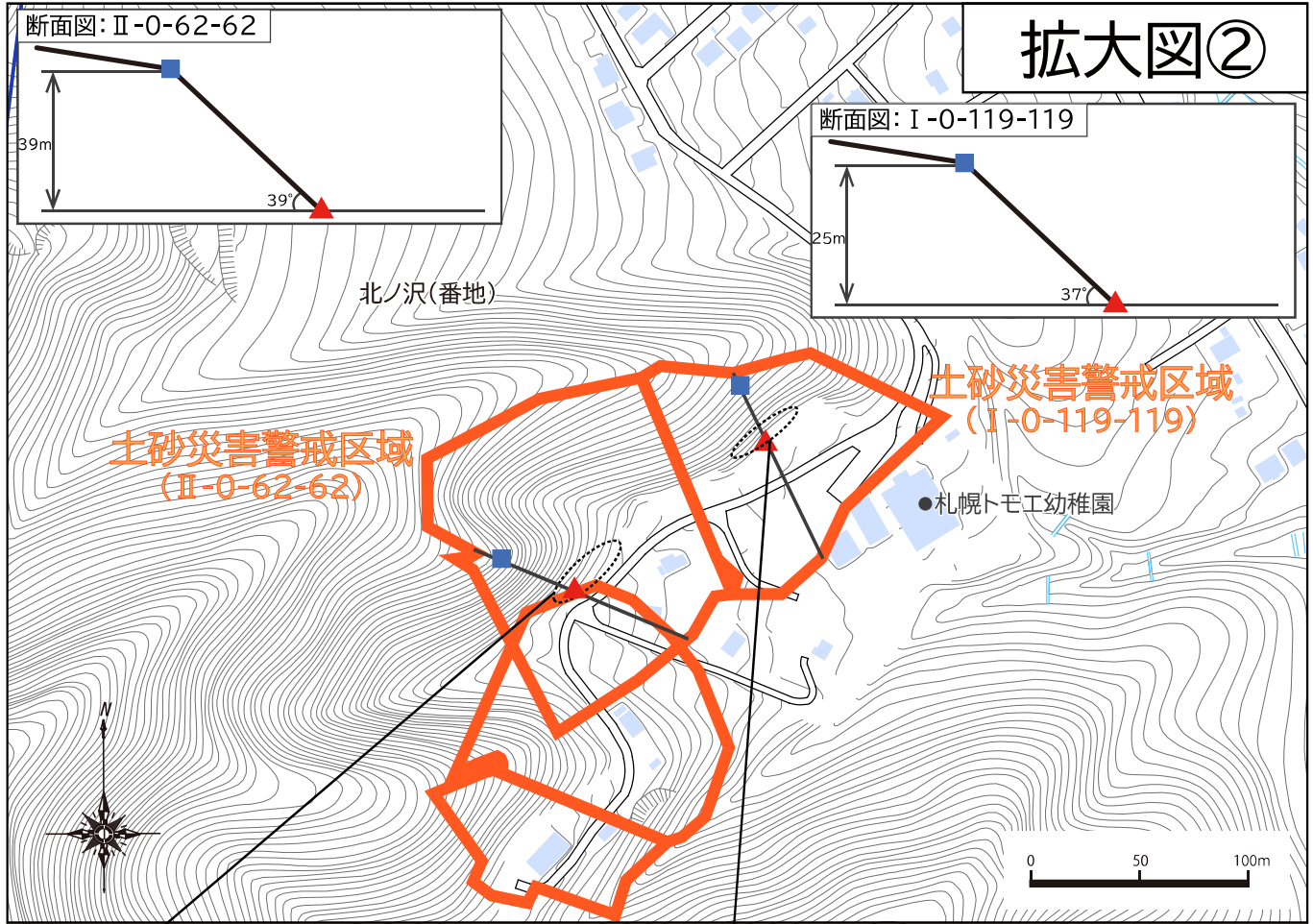
場所: 斜面の中腹



H27.10.29撮影

普段: 表面の土が流れ出た跡があり、木の根が見えている。

変化後: 斜面から小石や土がぽろぽろと落ちるといった変化に気づいたらすぐに避難すること。



変化に注意

場所: 斜面の中腹

H27.10.29撮影

普段: 斜面が崩れた跡があり木の根が見えている。

変化後: 斜面から小石や土がぽろぽろと落ちるといった変化に気づいたらすぐに避難すること。

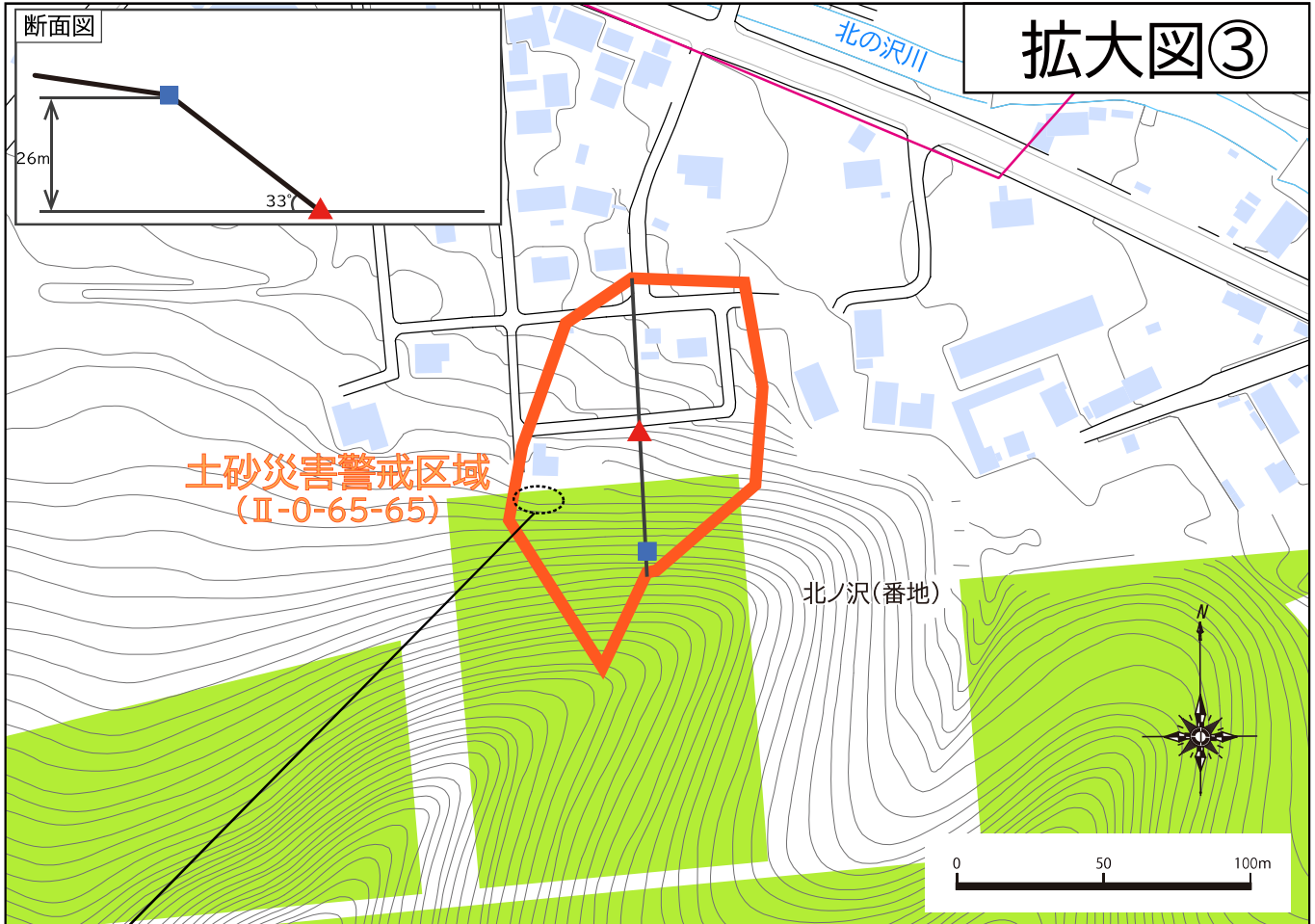
変化に注意

場所: 斜面の上

H22.11.15撮影

普段: 掘削された跡があり、斜面の上が反り返っている。

変化後: 斜面から小石や土がぽろぽろと落ちるといった変化に気づいたらすぐに避難すること。



※土砂災害警戒区域の下の番号は区域番号を示す



変化に注意

場所: 掘削された斜面



普段: 人為的に掘削されており、下草が少なく、表面の土が流れ出た形跡がある。

変化後: 斜面から小石や土がぽろぽろと落ちるといった変化に気づいたらすぐに避難すること。

拡大図④



※土砂災害警戒区域の下の番号は区域番号を示す



変化に注意

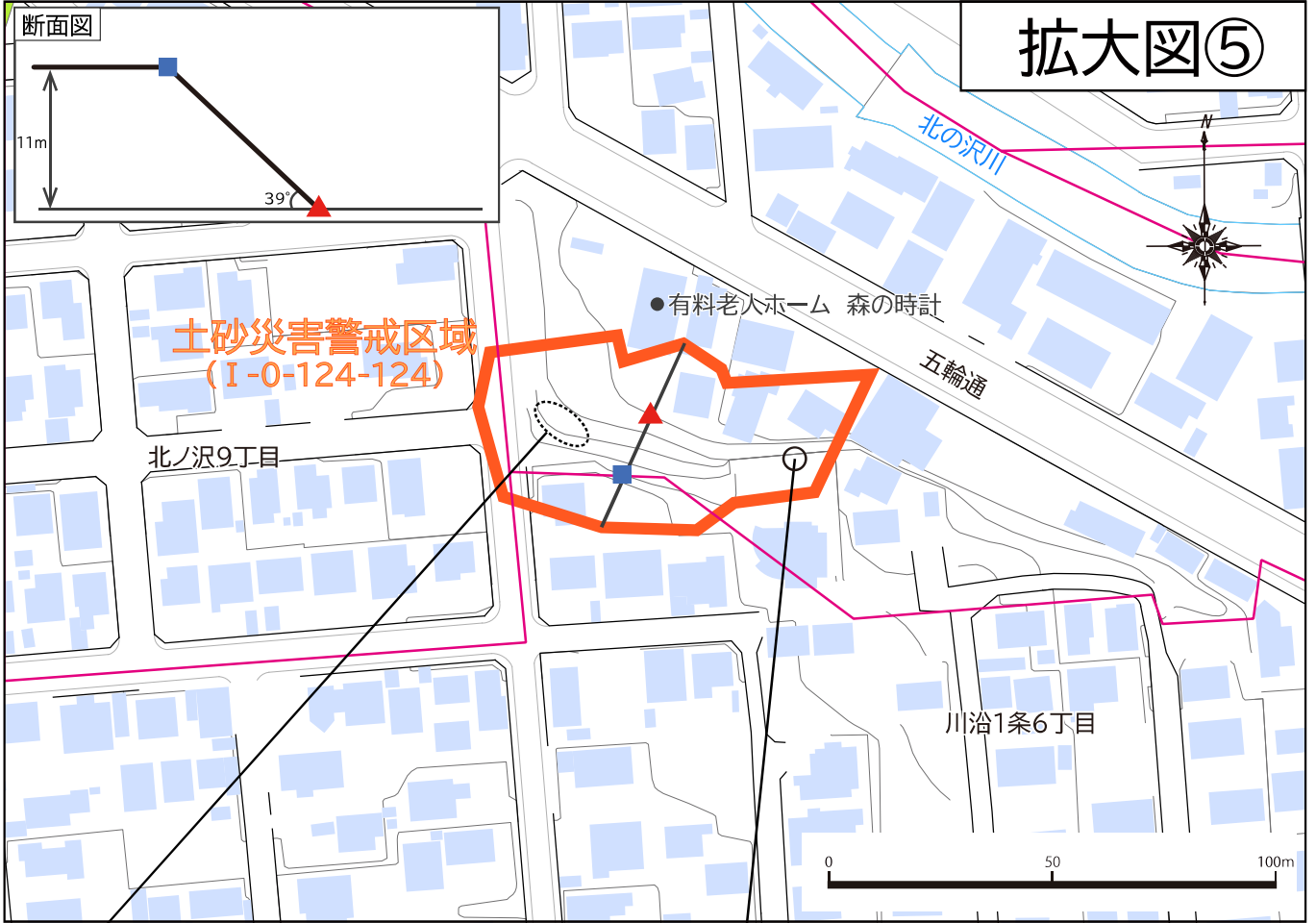
場所:北側の斜面



普段:下草が少なく、斜面が崩れた跡がある。また、岩がむき出ししており、亀裂が入っている所がある。

変化後:斜面から小石や土がぽろぽろと落ちるといった変化に気づいたらすぐに避難すること。

拡大図⑤



※土砂災害警戒区域の下の番号は区域番号を示す



変化に注意

場所: 沢沿いの斜面



H27.10.29撮影

普段: 斜面が崩れた跡があり岩がむき出している。

変化後: 斜面から小石や土がぽろぽろと落ちるといった変化に気づいたらすぐに避難すること。



変化に注意

場所: 擁壁の水抜き穴

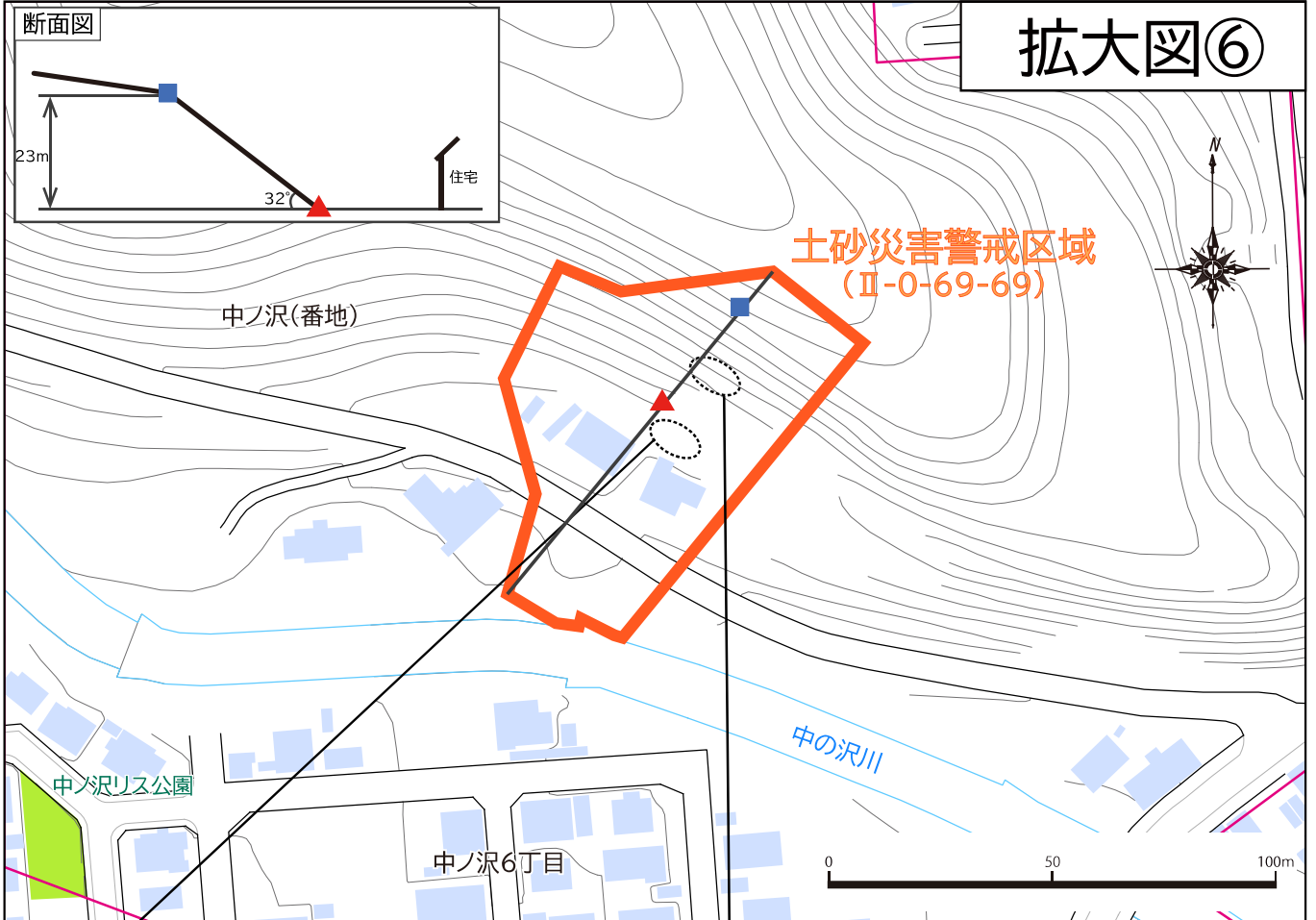


H27.10.29撮影

普段: 水抜き穴から常に水が湧き出している。

変化後: 湧き水が増える・濁る・とまるといった変化に気づいたらすぐに避難すること。

拡大図⑥




※土砂災害警戒区域の下の番号は区域番号を示す



変化に注意

場所: 斜面の中腹



普段: 下草が少なく木の根が見えている所がある。

変化後: 木の傾き・折れといった変化に気づいたらその場所には近づかないこと。



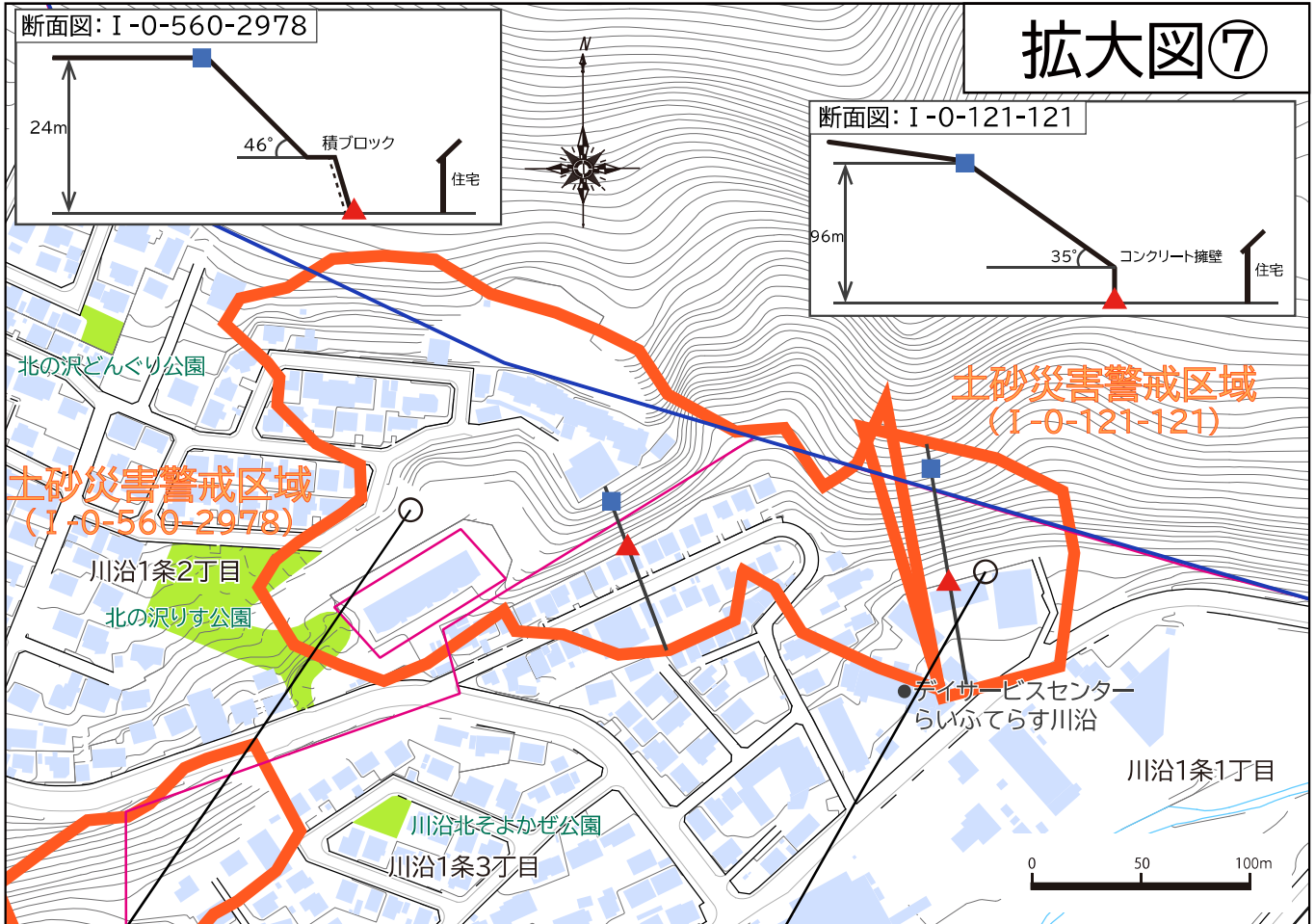
変化に注意

場所: 斜面の全域



普段: 斜面内に転石が散らばっている。

変化後: 小石の落下といった変化に気づいたらその場所には近づかないこと。



※土砂災害警戒区域の下の番号は区域番号を示す



変化に注意

場所: 擁壁の水抜き穴



普段: 水抜き穴から水が湧き出している。

変化後: 湧き水が増える・濁る・とまるといった変化に気づいたらすぐに避難すること。



変化に注意

場所: 擁壁の水抜き穴



普段: 水抜き穴から水が湧き出している。

変化後: 湧き水が増える・濁る・とまるといった変化に気づいたらすぐに避難すること。

拡大図⑧



※土砂災害警戒区域の下の番号は区域番号を示す



変化に注意

場所: 歩行者道路沿いの斜面



H22.11.17撮影

普段: 表面の土が流れ出た跡があり、木の根が見えている。

変化後: 斜面から小石や土がぽろぽろと落ちるといった変化に気づいたらすぐに避難すること。



変化に注意

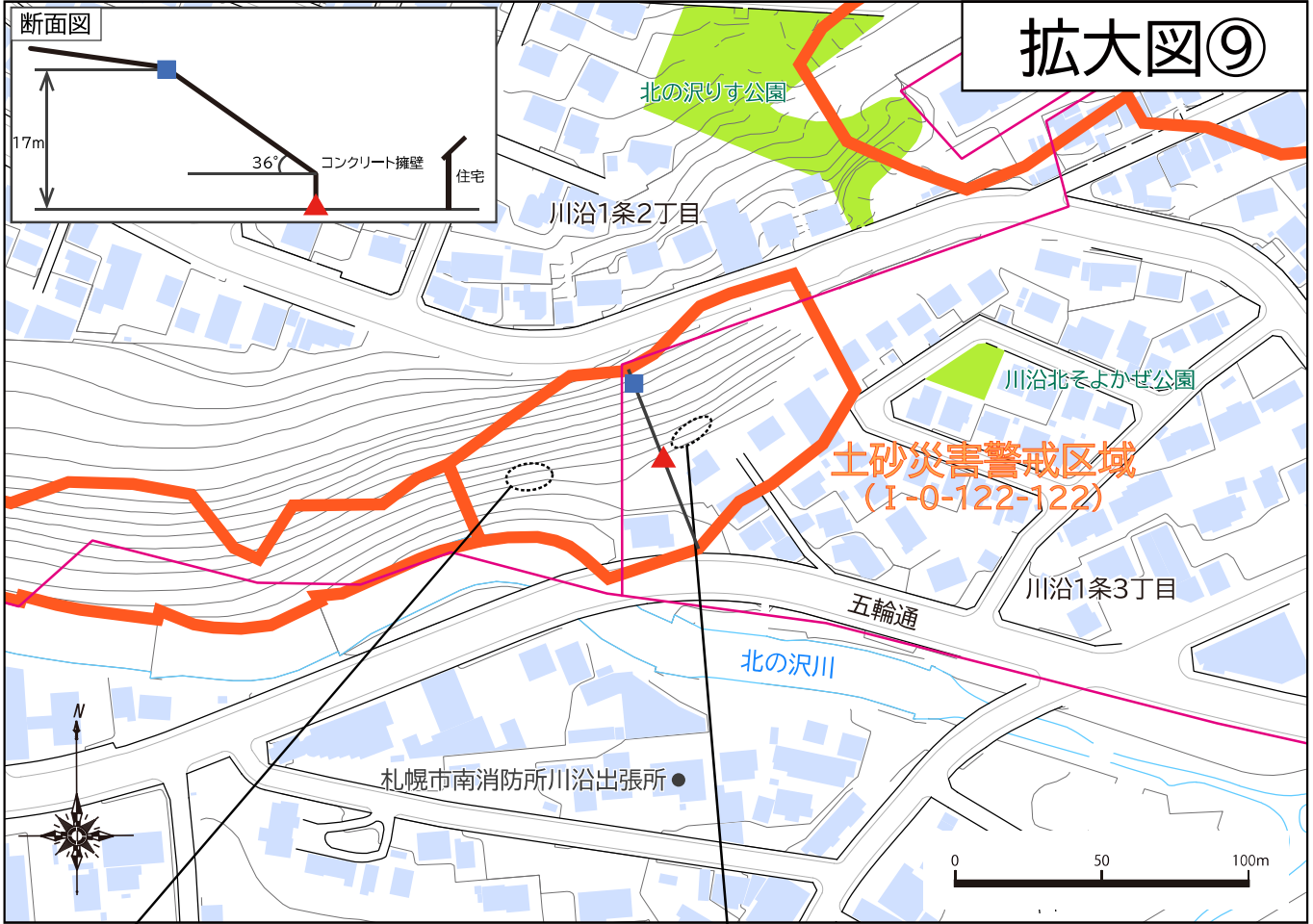
場所: 積ブロック上の斜面



H22.11.17撮影

普段: 掘削された跡があり、木が倒れている所がある。

変化後: 斜面から小石や土がぽろぽろと落ちるといった変化に気づいたらすぐに避難すること。斜面



※土砂災害警戒区域の下の番号は区域番号を示す

⚠ 変化に注意

場所: 斜面の中腹

H22.11.17撮影

普段: 木の根が見えていたり、木が倒れている所がある。

変化後: 木の傾き・折れといった変化に気づいたらその場所には近づかないこと。

💣 変化に注意

場所: 擁壁上の斜面

H22.11.17撮影

普段: 掘削された跡がある。

変化後: 斜面から小石や土がぽろぽろと落ちるといった変化に気づいたらすぐに避難すること。

拡大図⑩



※土砂災害警戒区域の下の番号は区域番号を示す



変化に注意

場所: 斜面の中腹



H27.11.4撮影

普段: 木が傾いて生えていたり、木の根が曲がっている所がある。

変化後: 木の傾き・折れといった変化に気づいたらその場所には近づかないこと。



変化に注意

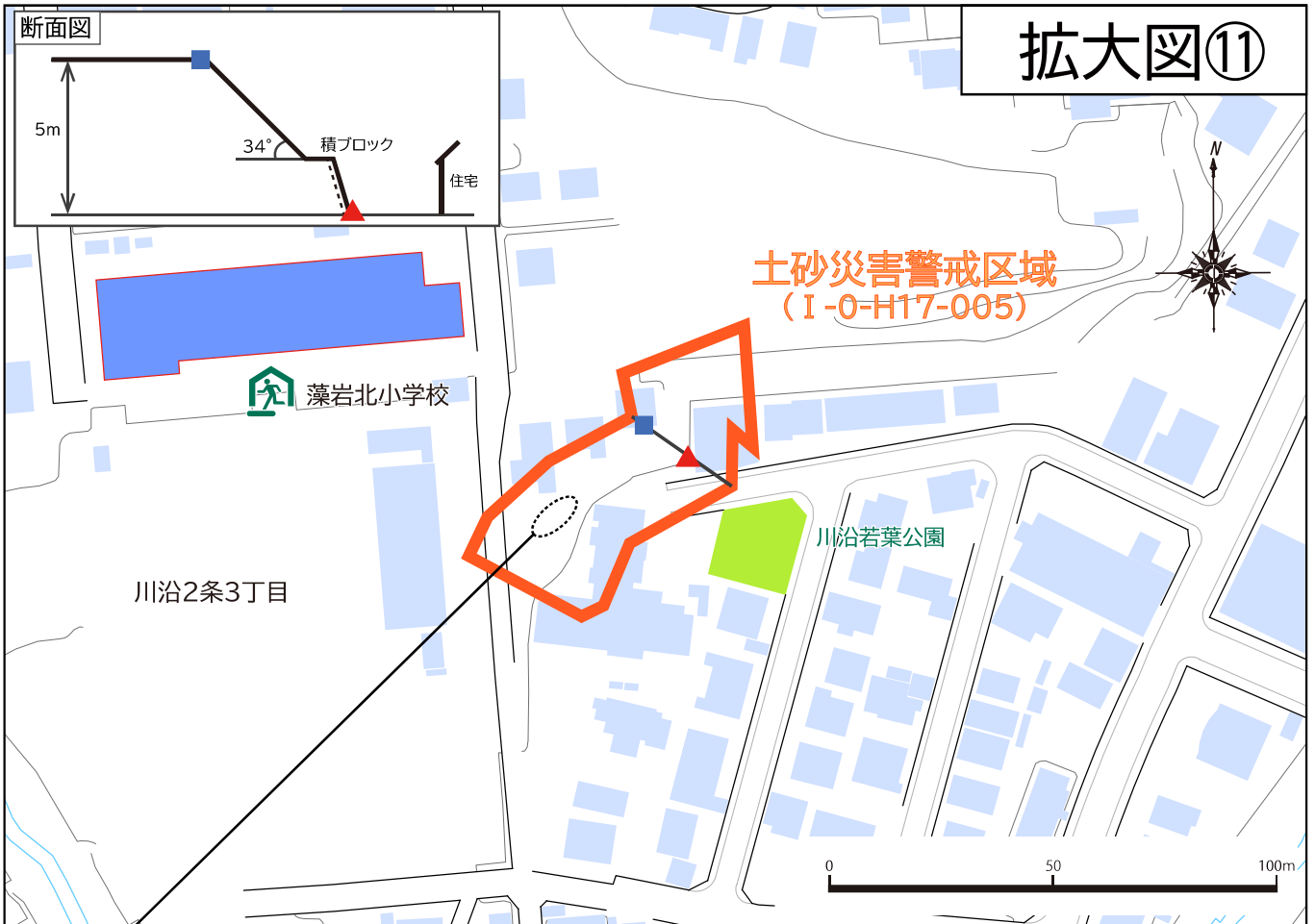
場所: 斜面の中腹



H27.11.4撮影

普段: 下草が少なく、斜面が崩れた跡がある。

変化後: 斜面から小石や土がぽろぽろと落ちるといった変化に気づいたらすぐに避難すること。



※土砂災害警戒区域の下の番号は区域番号を示す



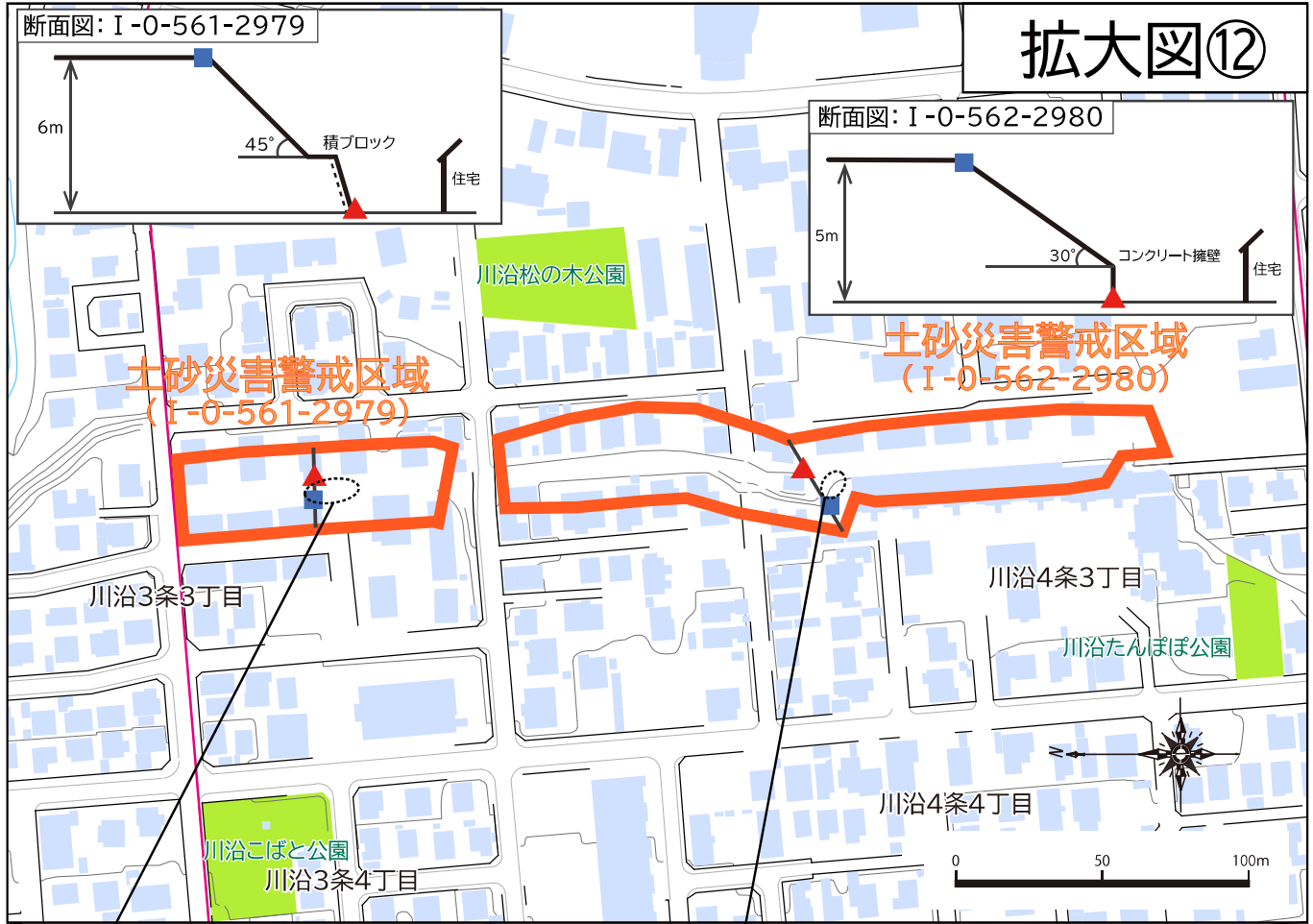
変化に注意

場所: 斜面全体



普段: 全体的に木が傾いて生えており、木の根が曲がっている所もある。

変化後: 木の傾き・折れといった変化に気づいたらその場所には近づかないこと。



※土砂災害警戒区域の下の番号は区域番号を示す



変化に注意

場所: 斜面の中腹



普段: 斜面内に段差があり、転石が点在している。

変化後: 小石の落下といった変化に気づいたらその場所には近づかないこと。



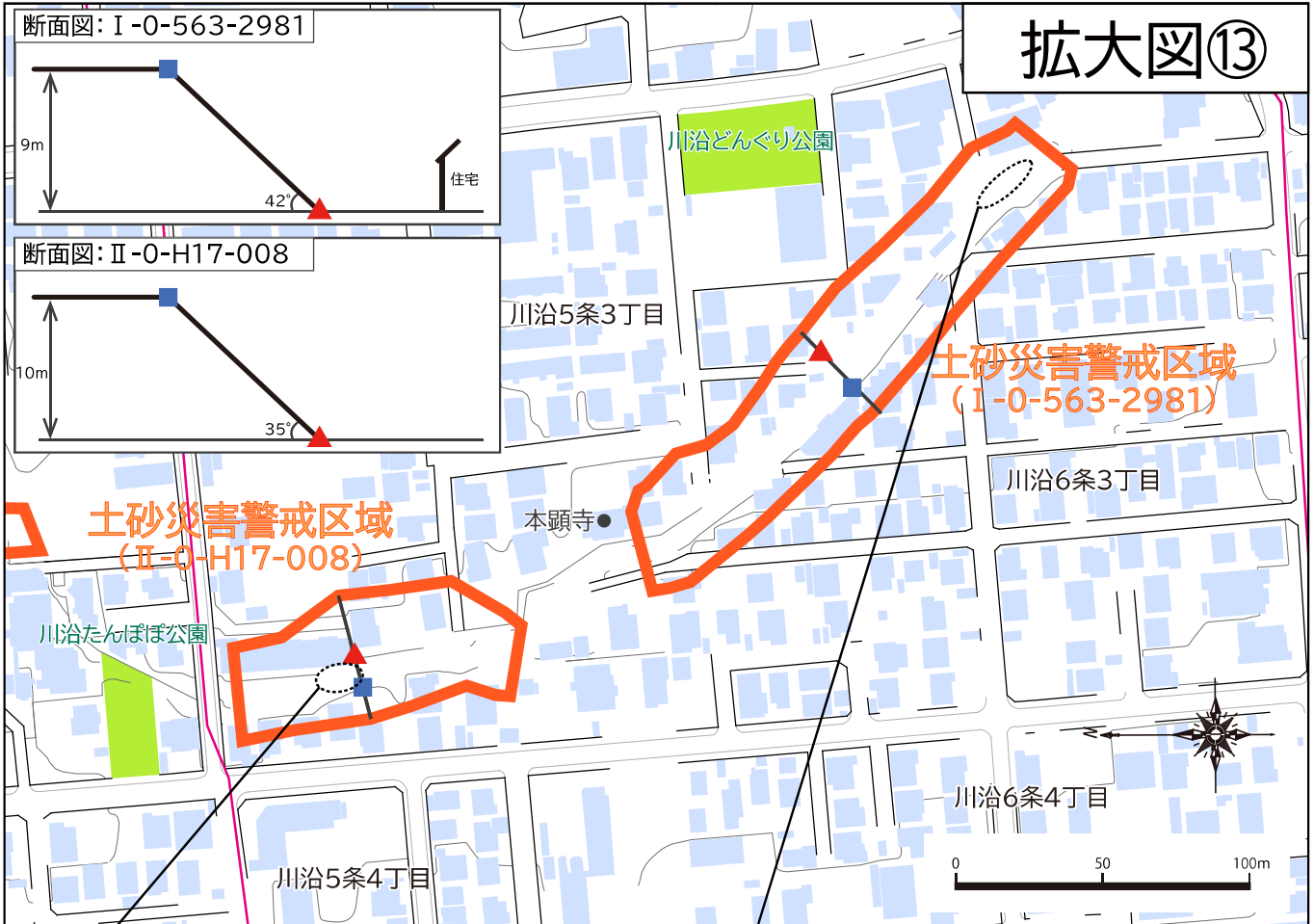
変化に注意

場所: 斜面の中腹



普段: 表面の土が流れ出た跡があり、植生袋がむき出ししている。

変化後: 斜面から小石や土がぽろぽろと落ちるといった変化に気づいたらすぐに避難すること。



※土砂災害警戒区域の下の番号は区域番号を示す



変化に注意

場所: 斜面の上



普段: 下草が少なく、木の根が見えている所がある。

変化後: 木の傾き・折れといった変化に気づいたらその場所には近づかないこと。



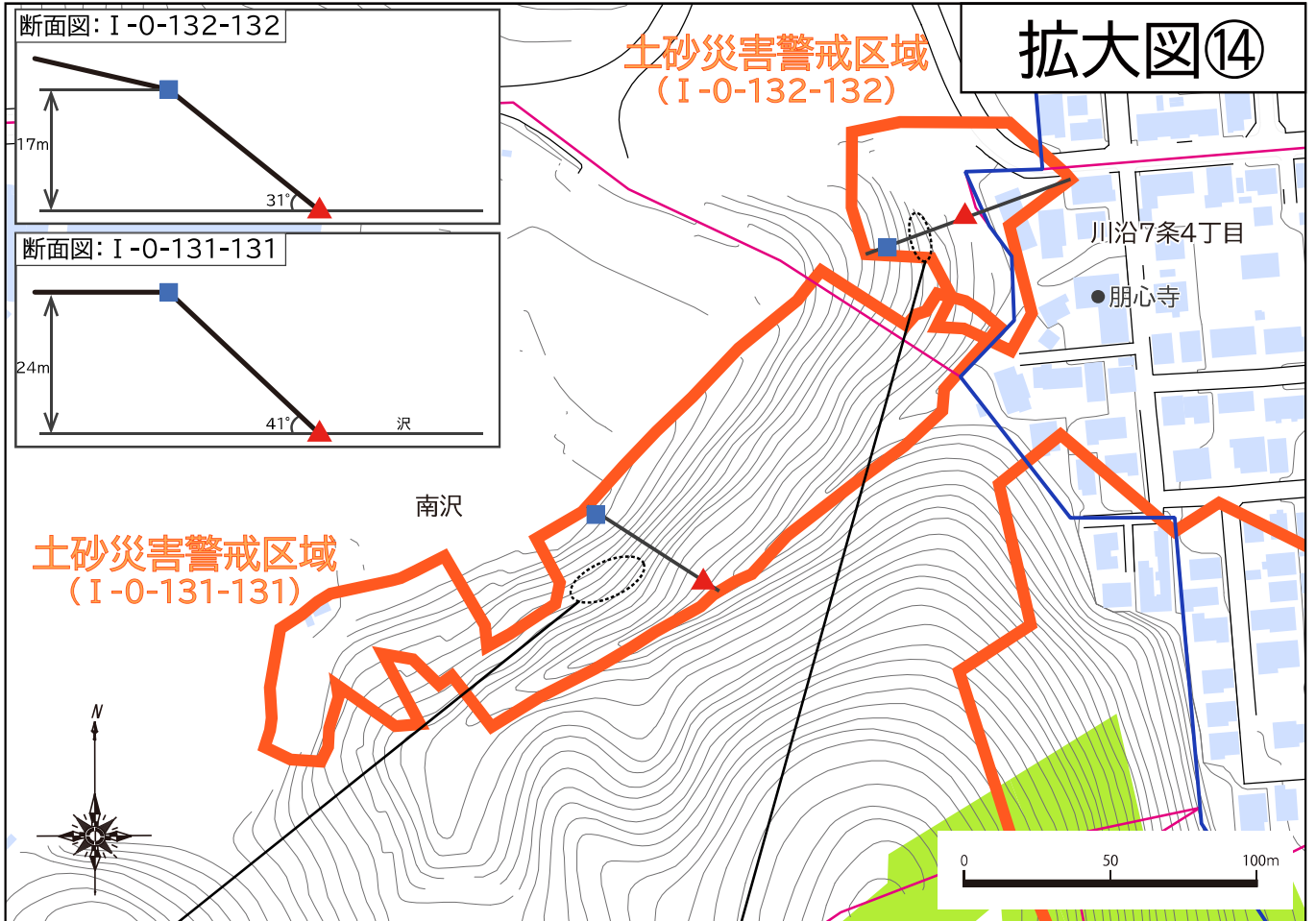
変化に注意

場所: 斜面の中腹



普段: 掘削された跡があり、木が倒れている所がある。

変化後: 斜面から小石や土がぽろぽろと落ちるといった変化に気づいたらすぐに避難すること。



変化に注意

場所: 斜面の中腹



普段: 斜面が崩れた跡があり、木の根が見えている。

変化後: 斜面から小石や土がぽろぽろと落ちるといった変化に気づいたらすぐに避難すること。



変化に注意

場所: 斜面の中腹



普段: 表面の土が流れ出た跡があり、木の根が見えている。

変化後: 斜面から小石や土がぽろぽろと落ちるといった変化に気づいたらすぐに避難すること。

拡大図⑮



※土砂災害警戒区域の下の番号は区域番号を示す



変化に注意

場所: アパート裏の斜面



普段: 下草が少なく、斜面が崩れた跡がある。

変化後: 斜面から小石や土がぽろぽろと落ちるといった変化に気づいたらすぐに避難すること。



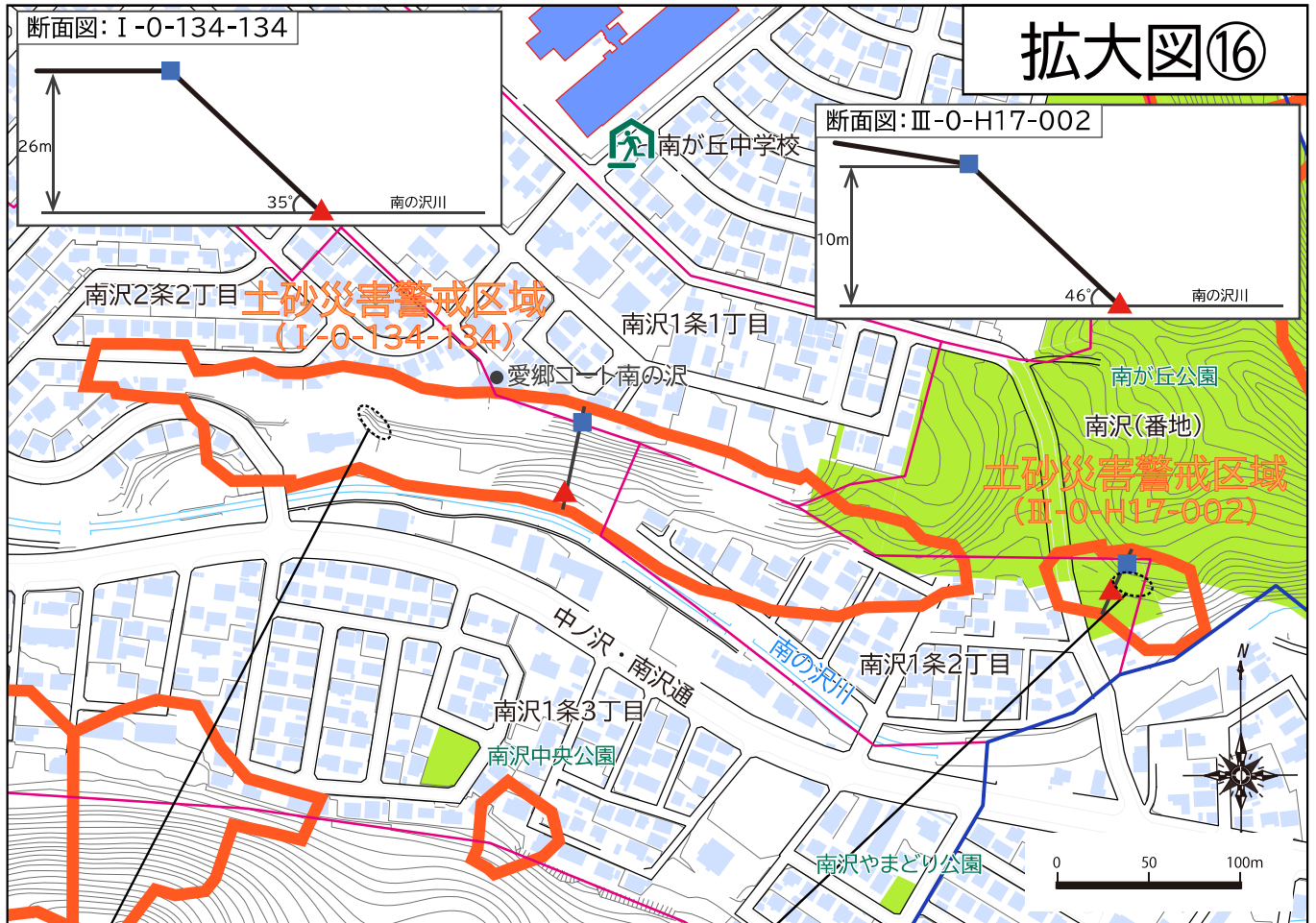
変化に注意

場所: 積ブロックの水抜き穴



普段: 積ブロックの水抜き穴から水が湧き出している。

変化後: 湧き水が増える・濁る・とまるといった変化に気づいたらすぐに避難すること。



※土砂災害警戒区域の下の番号は区域番号を示す



変化に注意

場所: 斜面の中腹



普段: 表面の土が流れ出た跡がある。

変化後: 斜面から小石や土がぽろぽろと落ちるといった変化に気づいたらすぐに避難すること。



変化に注意

場所: 斜面の全体



普段: 斜面の上が反り返っており、岩がむき出している。

変化後: 斜面から小石や土がぽろぽろと落ちるといった変化に気づいたらすぐに避難すること。

拡大図⑰



※土砂災害警戒区域の下の番号は区域番号を示す



変化に注意

場所:公園沿いの斜面



H21.11.13撮影

普段:表面の土が流れ出た跡があり、木の根が見えている。

変化後:斜面から小石や土がぽろぽろと落ちるといった変化に気づいたらすぐに避難すること。



変化に注意

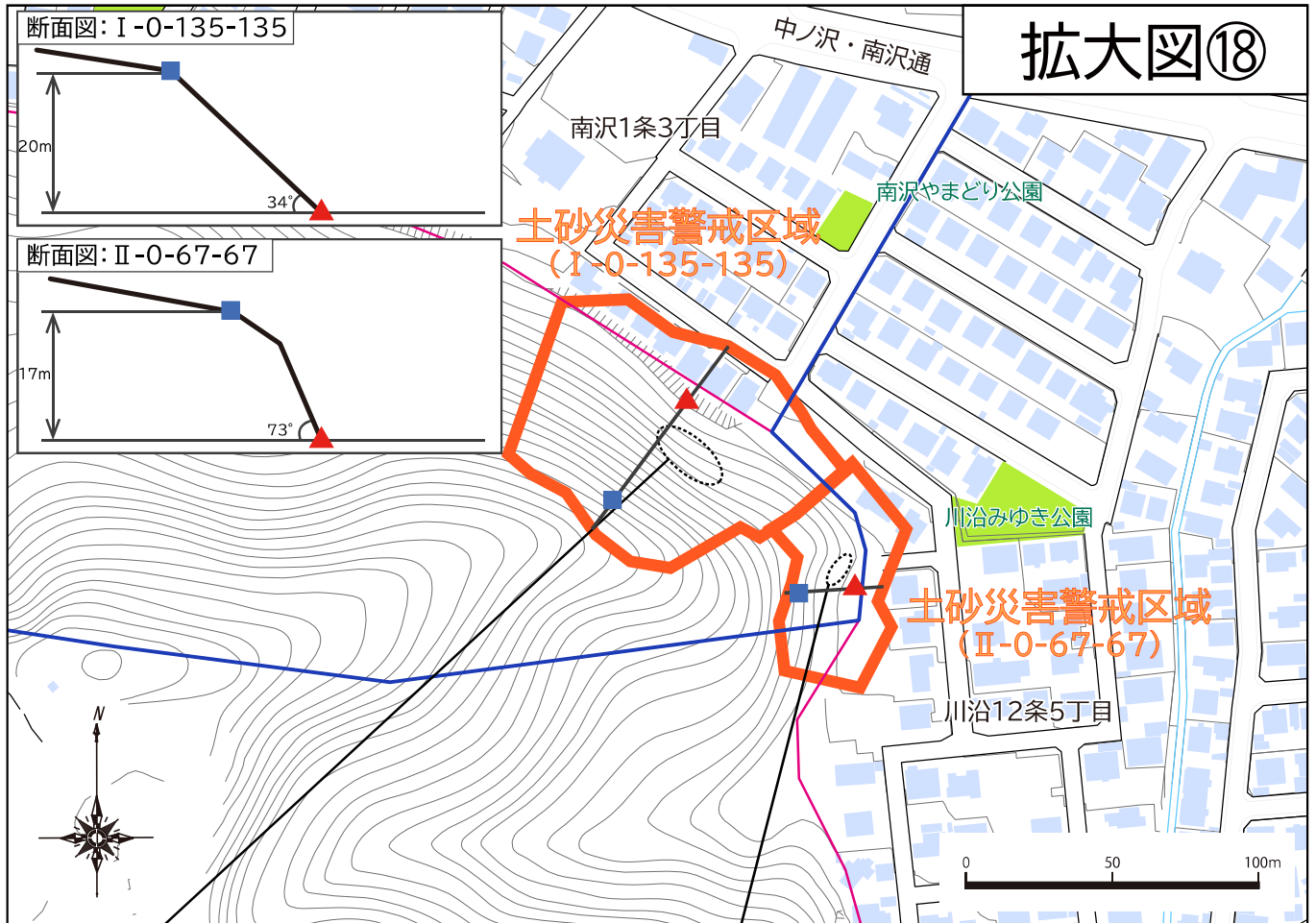
場所:斜面の中腹



H21.11.13撮影

普段:木が傾いて生えていたり、木の根が見えている所がある。

変化後:木の傾き・折れといった変化に気づいたらその場所には近づかないこと。



※土砂災害警戒区域の下の番号は区域番号を示す



変化に注意

場所: 斜面の中腹



普段: 木倒れている所がある。

変化後: 木の傾き・折れといった変化に気づいたらその場所には近づかないこと。



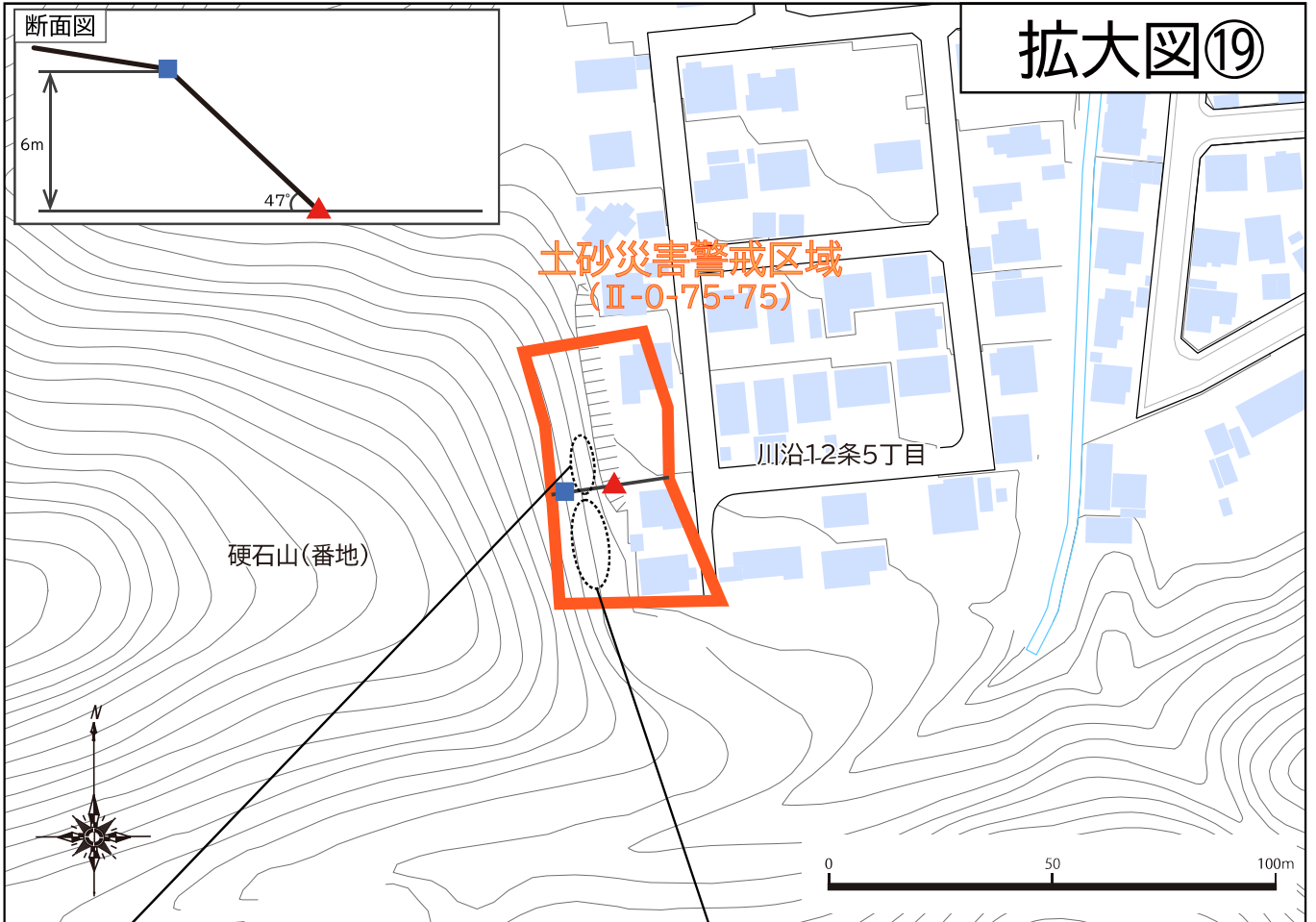
変化に注意

場所: 斜面の中腹



普段: 岩がむき出しており、表面から水がしみだしている。

変化後: 湧き水が増える・濁る・とまるといった変化に気づいたらすぐに避難すること。




※土砂災害警戒区域の下の番号は区域番号を示す



変化に注意

場所: 斜面の下



普段: 下草が少なく、木が傾いて生えている所がある。

変化後: 木の傾き・折れといった変化に気づいたらその場所には近づかないこと。



変化に注意

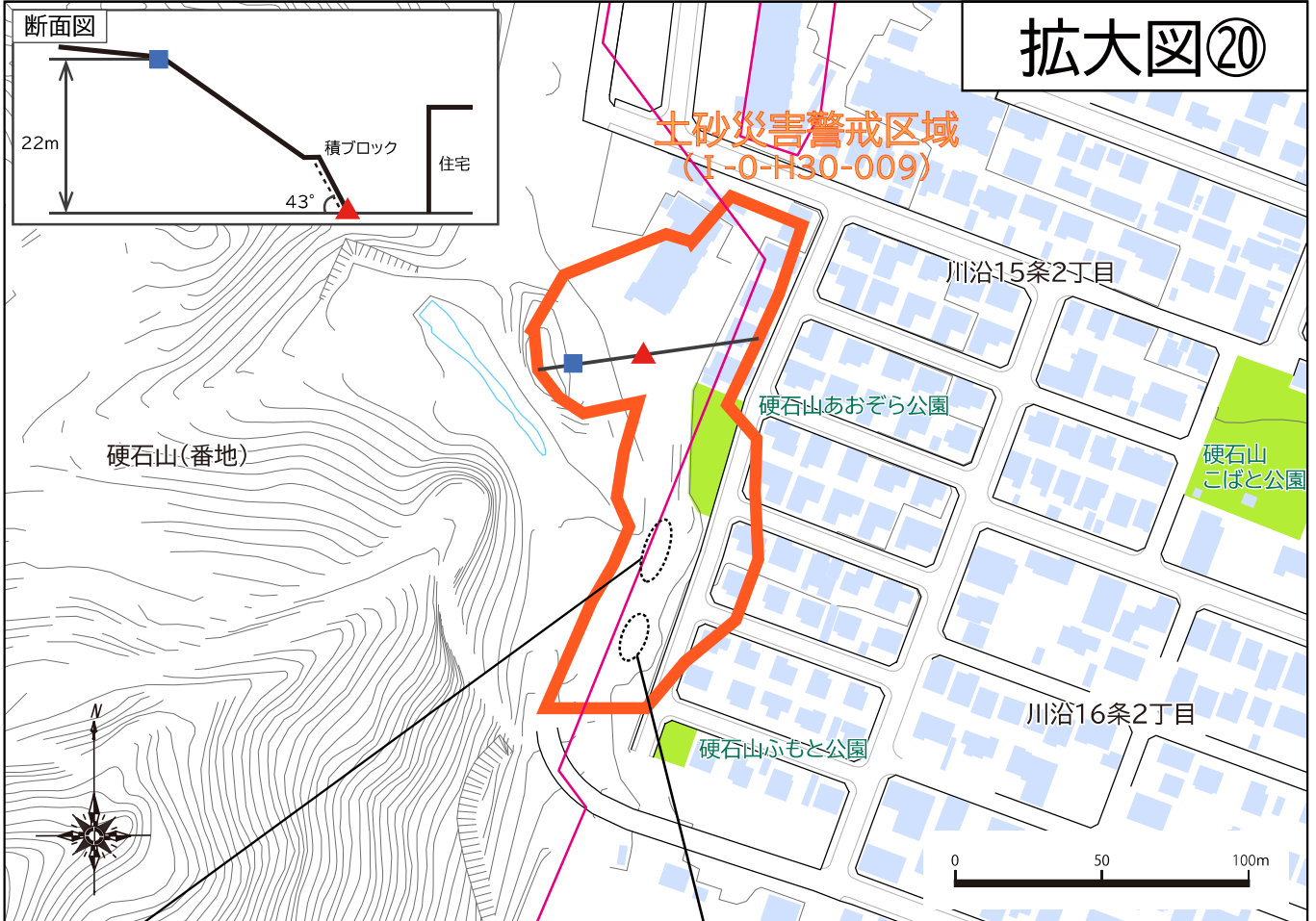
場所: 斜面の下



普段: 下草が少なく、掘削された跡がある。

変化後: 斜面から小石や土がぽろぽろと落ちるといった変化に気づいたらすぐに避難すること。

拡大図⑳



※土砂災害警戒区域の下の番号は区域番号を示す



変化に注意

場所: 斜面の中腹



普段: 木が傾いて生えていたり、木の根が見えている所がある。

変化後: 木の傾き・折れといった変化に気づいたらその場所に近づかないこと。



変化に注意

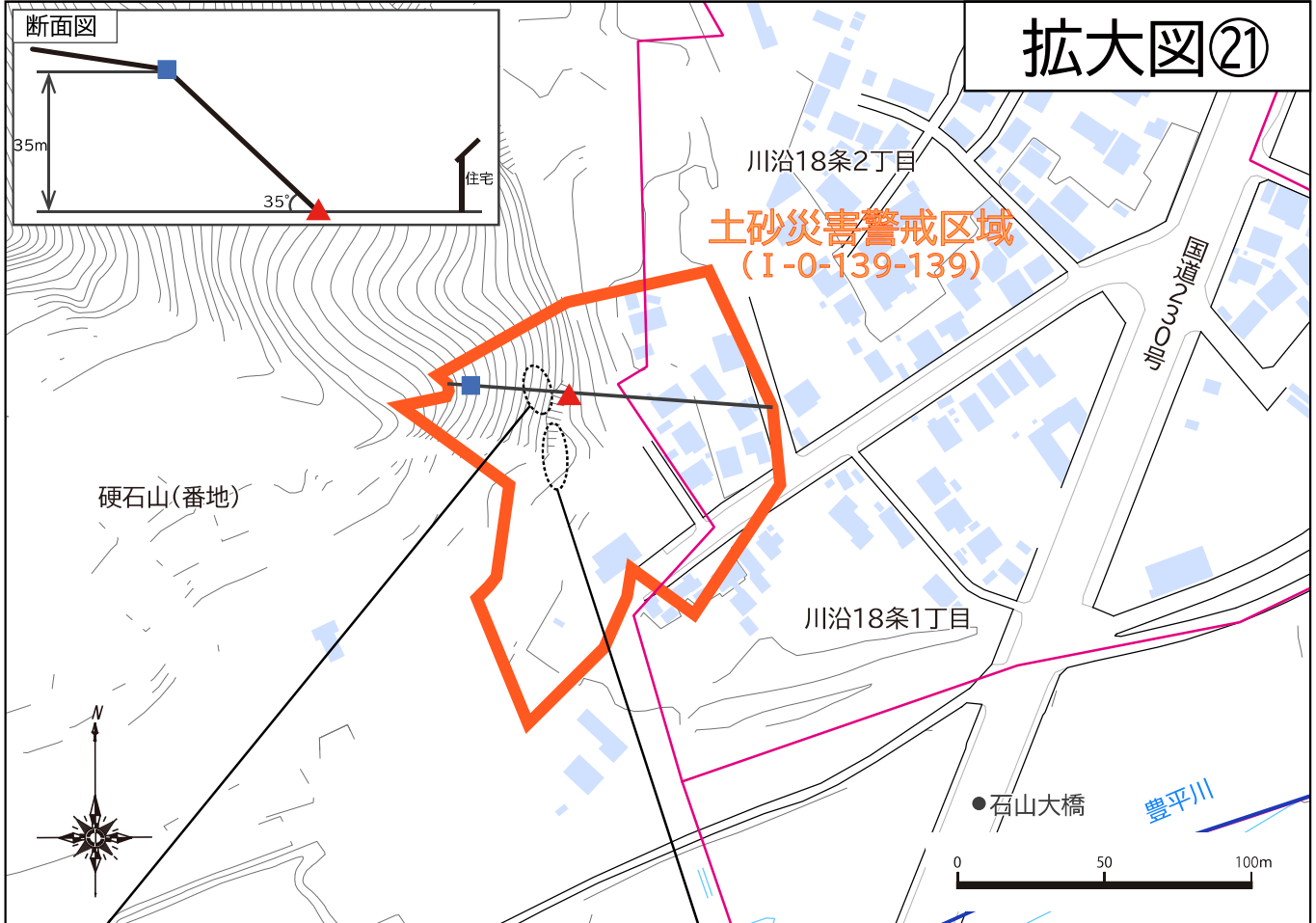
場所: 斜面の下



普段: 一部転石がある。

変化後: 小石の落下といった変化に気づいたらその場所に近づかないこと。

拡大図②①



※土砂災害警戒区域の下の番号は区域番号を示す



変化に注意

場所: 斜面の中腹



普段: 木が傾いて生えていたり、木の根が見えている所がある。

変化後: 木の傾き・折れといった変化に気づいたらその場所に近づかないこと。



変化に注意

場所: 斜面の中腹



普段: 一部転石がある。

変化後: 小石の落下といった変化に気づいたらその場所に近づかないこと。