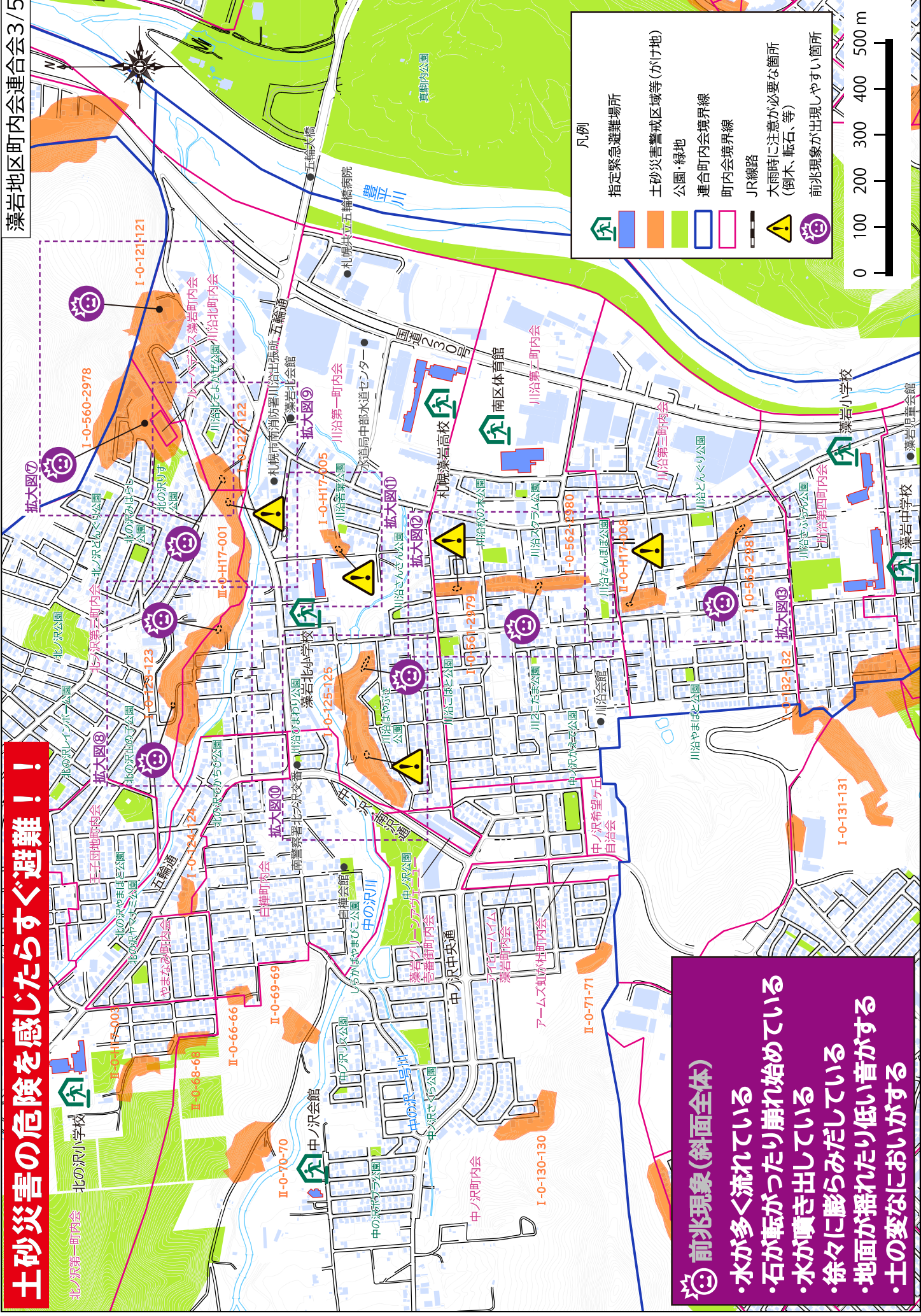


**土砂災害の危険を感じたらすぐ避難！！**



凡例

	指定緊急避難場所
	土砂災害警戒区域等(がけ地)
	公園・緑地
	連台町内会境界線
	町内会境界線
	JR線路
	大雨時に注意が必要な箇所 (倒木、転石、等)
	前兆現象が出現しやすい箇所

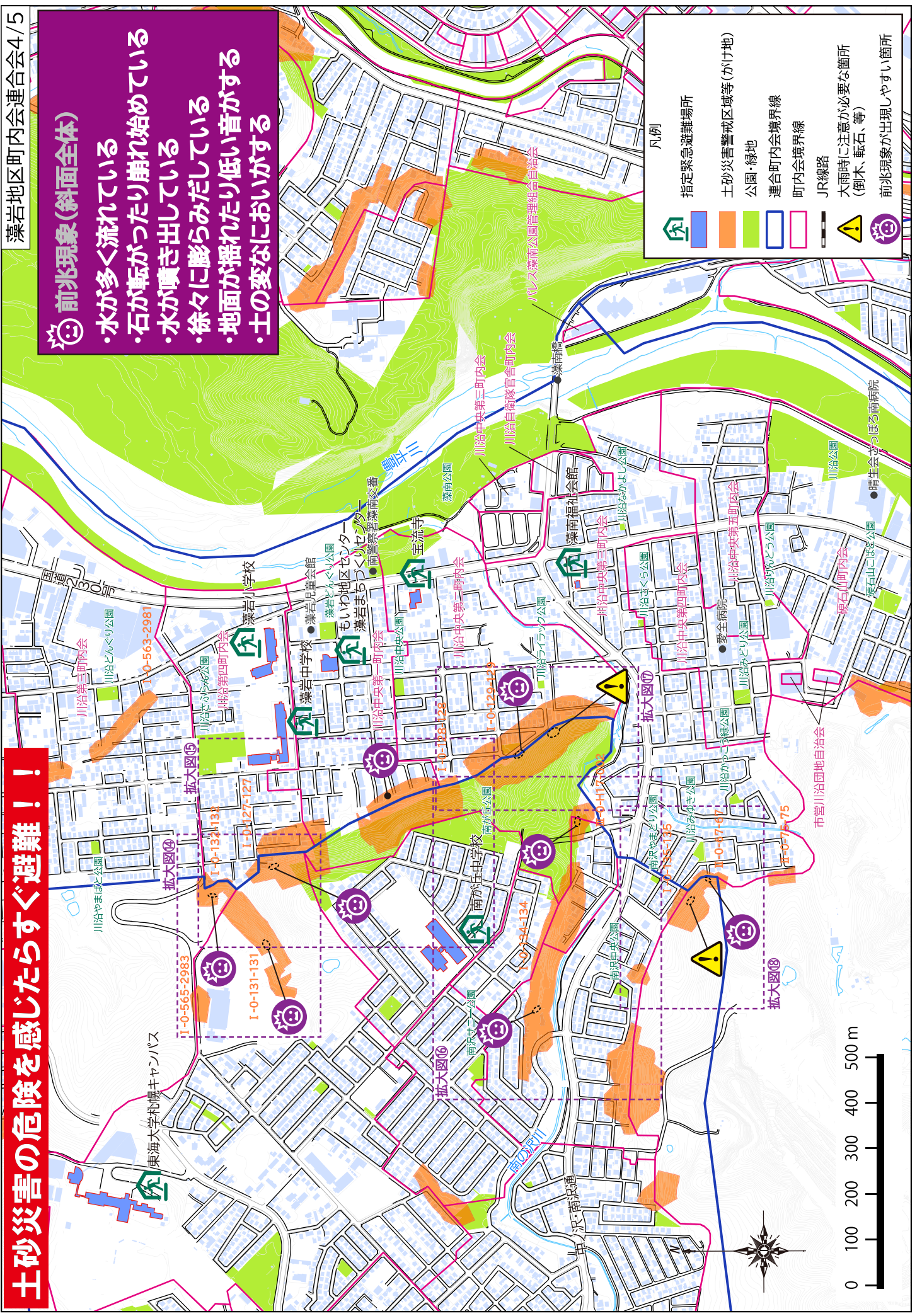
- 前兆現象(斜面全体)**
- ・水が多く流れている
  - ・石が転がったり崩れ始めている
  - ・水が噴き出している
  - ・徐々に膨らみだしている
  - ・地面が揺れたり低い音がする
  - ・土の変なにおいがする



# 土砂災害の危険を感じたらすぐ避難！！

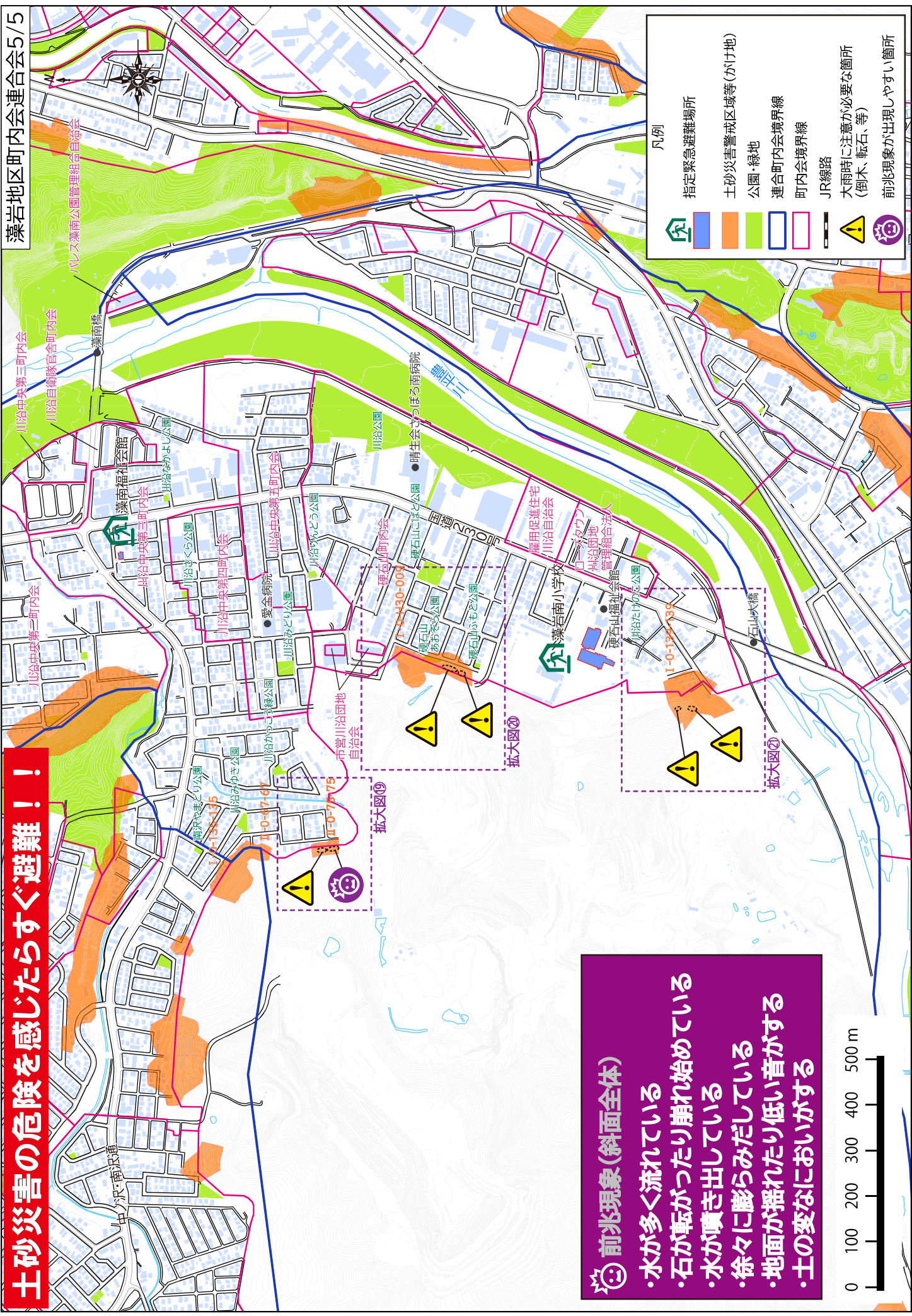
**前兆現象(斜面全体)**

- ・水が多く流れている
- ・石が転がったり崩れ始めている
- ・水が噴き出している
- ・徐々に膨らみだしている
- ・地面が揺れたり低い音がする
- ・土の変なにおいがする





# 土砂災害の危険を感じたらすぐ避難！！



**前兆現象(斜面全体)**

- ・水が多く流れ始めている
- ・石が転がったり崩れ始めている
- ・水が噴き出始めている
- ・徐々に膨らみ始めている
- ・地面が揺れたり低い音がする
- ・土の変なにおいがする

凡例

	指定緊急避難場所
	土砂災害警戒区域等(かけ地)
	公園・緑地
	連合町内会境界線
	町内会境界線
	JR線路
	大雨時に注意が必要な箇所(倒木、転石、等)
	前兆現象が出現しやすい箇所

