




※土砂災害警戒区域の下の番号は区域番号を示す



## 変化に注意

場所: 斜面の中腹



**普段**: 下草が少なく、表面の土が流れ出た跡がある。

**変化後**: 斜面から小石や土がぽろぽろと落ちるといった変化に気づいたらすぐに避難すること。



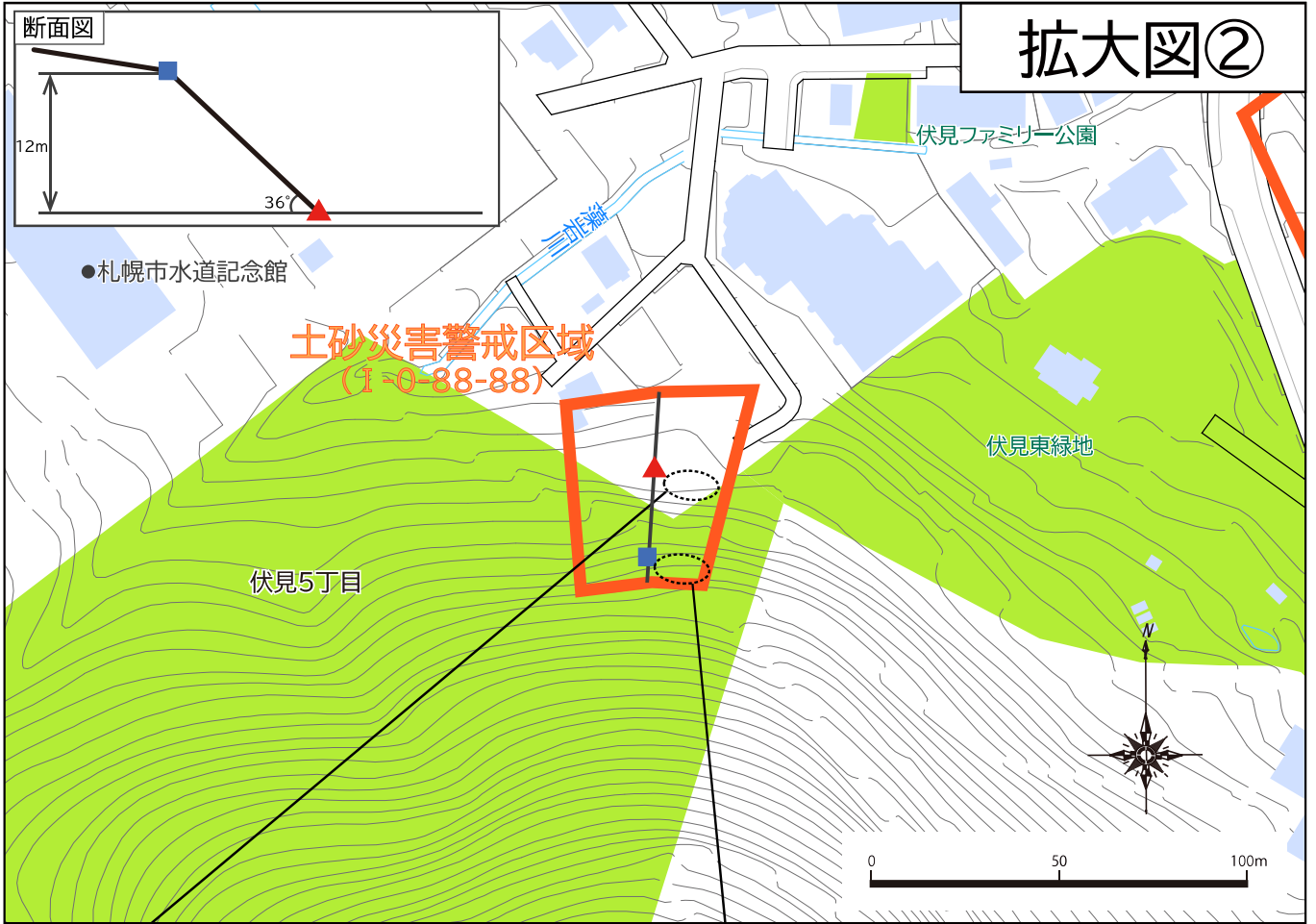
## 変化に注意

場所: 斜面の下



**普段**: 表面の土が流れ出た跡があり、木の根が見えている。

**変化後**: 斜面から小石や土がぽろぽろと落ちるといった変化に気づいたらすぐに避難すること。



**変化に注意**

場所: 斜面の下

H22.11.15撮影

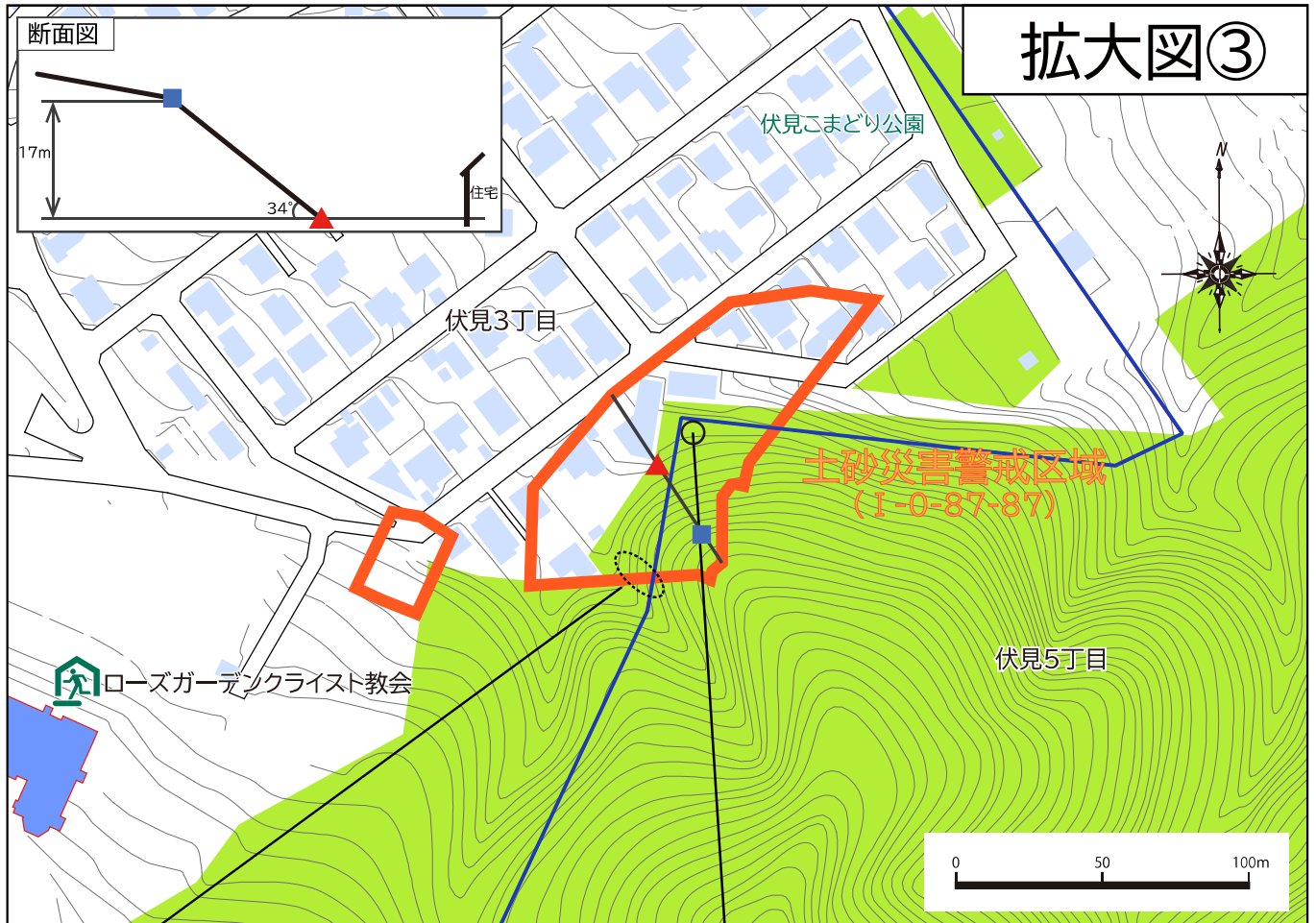
**普段**: 掘削された跡がある。  
**変化後**: 斜面から小石や土がぽろぽろと落ちるといった変化に気づいたらすぐに避難すること。

**変化に注意**

場所: 斜面の中腹

H22.11.15撮影

**普段**: 下草が少なく木の根が見えている所がある。  
**変化後**: 木の傾き・折れといった変化に気づいたらその場所には近づかないこと。



※土砂災害警戒区域の下の番号は区域番号を示す



## 変化に注意

場所: 沢沿いの斜面



H25.11.12撮影

**普段**: 木が傾いてい生えていたり、木が倒れている所がある。

**変化後**: 木の傾き・折れといった変化に気づいたらその場所には近づかないこと。



## 変化に注意

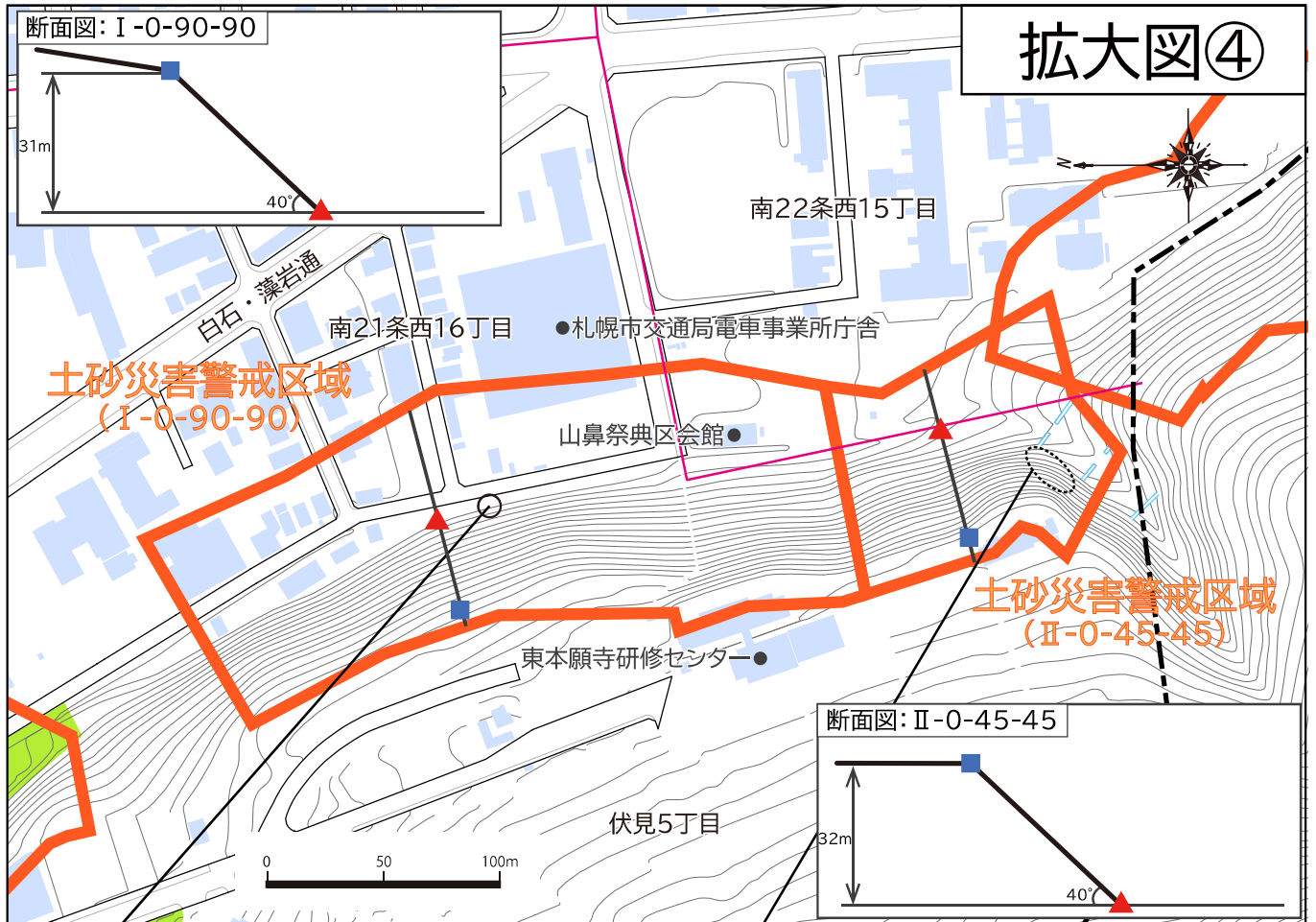
場所: 斜面の中腹



H25.11.12撮影

**普段**: 斜面が崩れた跡があり、木の根が見えている。

**変化後**: 斜面から小石や土がぽろぽろと落ちるといった変化に気づいたらすぐに避難すること。



※土砂災害警戒区域の下の番号は区域番号を示す



## 変化に注意

場所: 斜面の下



H20.11.19撮影

**普段**: 斜面から水が湧き出しており、斜面の下が湿っている。  
**変化後**: 湧き水が増える・濁る・とまるといった変化に気づいたらすぐに避難すること。



## 変化に注意

場所: 斜面の中腹



H20.11.19撮影

**普段**: 斜面が崩れた跡がある。  
**変化後**: 斜面から小石や土がぽろぽろと落ちるといった変化に気づいたらすぐに避難すること。



※土砂災害警戒区域の下の番号は区域番号を示す



## 変化に注意

場所: 斜面の中腹



H23.11.15撮影

**普段**: 斜面が崩れた跡がある。

**変化後**: 斜面から小石や土がぽろぽろと落ちるといった変化に気づいたらすぐに避難すること。



## 変化に注意

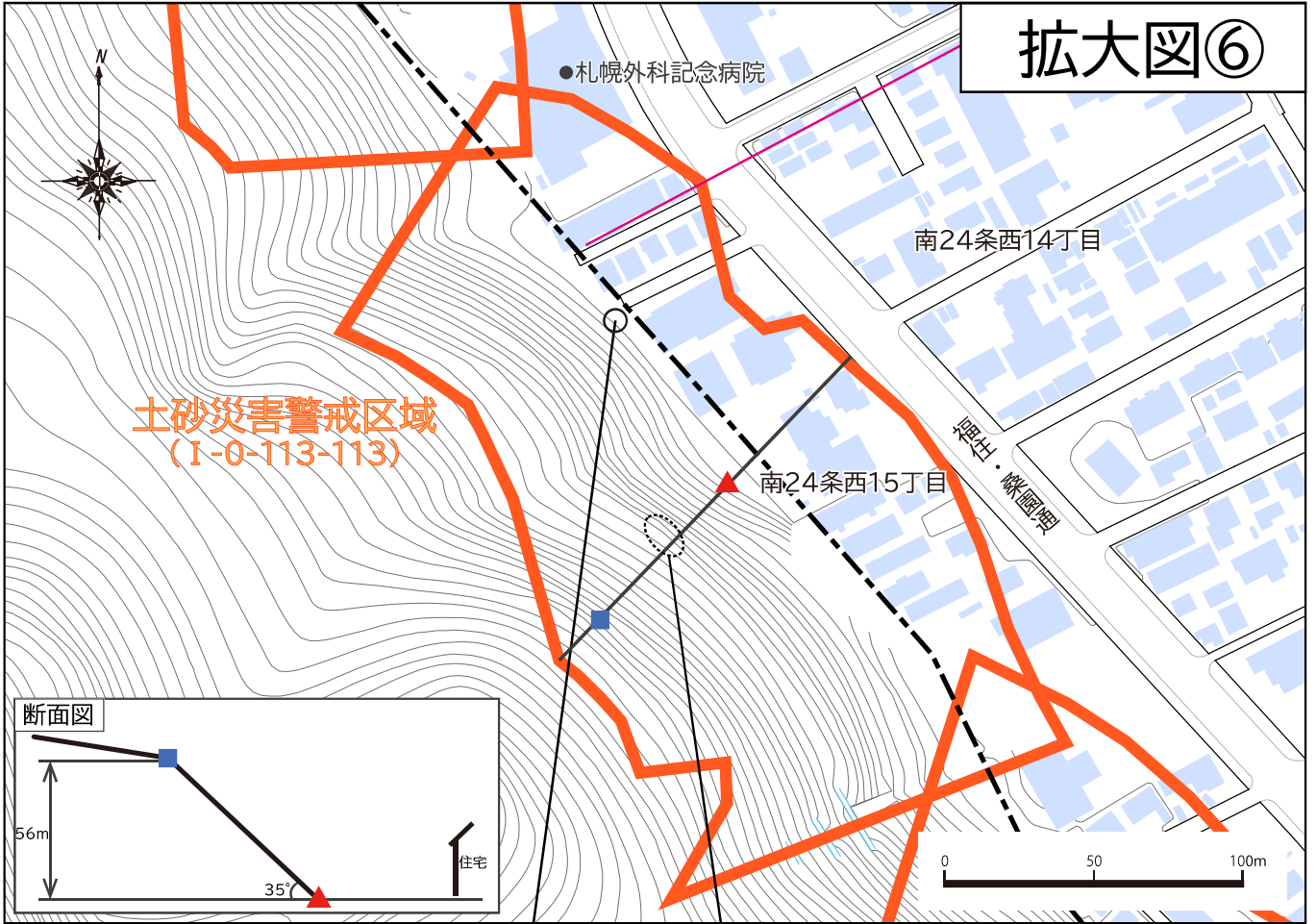
場所: 斜面の中腹



H23.11.15撮影

**普段**: 斜面の下に転石がある。

**変化後**: 小石の落下といった変化に気づいたらその場所には近づかないこと。



※土砂災害警戒区域の下の番号は区域番号を示す



## 変化に注意

場所: 斜面の下



R1.11.14撮影

**普段**: 斜面から水が湧き出しており、斜面の下が湿っている。

**変化後**: 湧き水が増える・濁る・とまるといった変化に気づいたらすぐに避難すること。



## 変化に注意

場所: 斜面の中腹

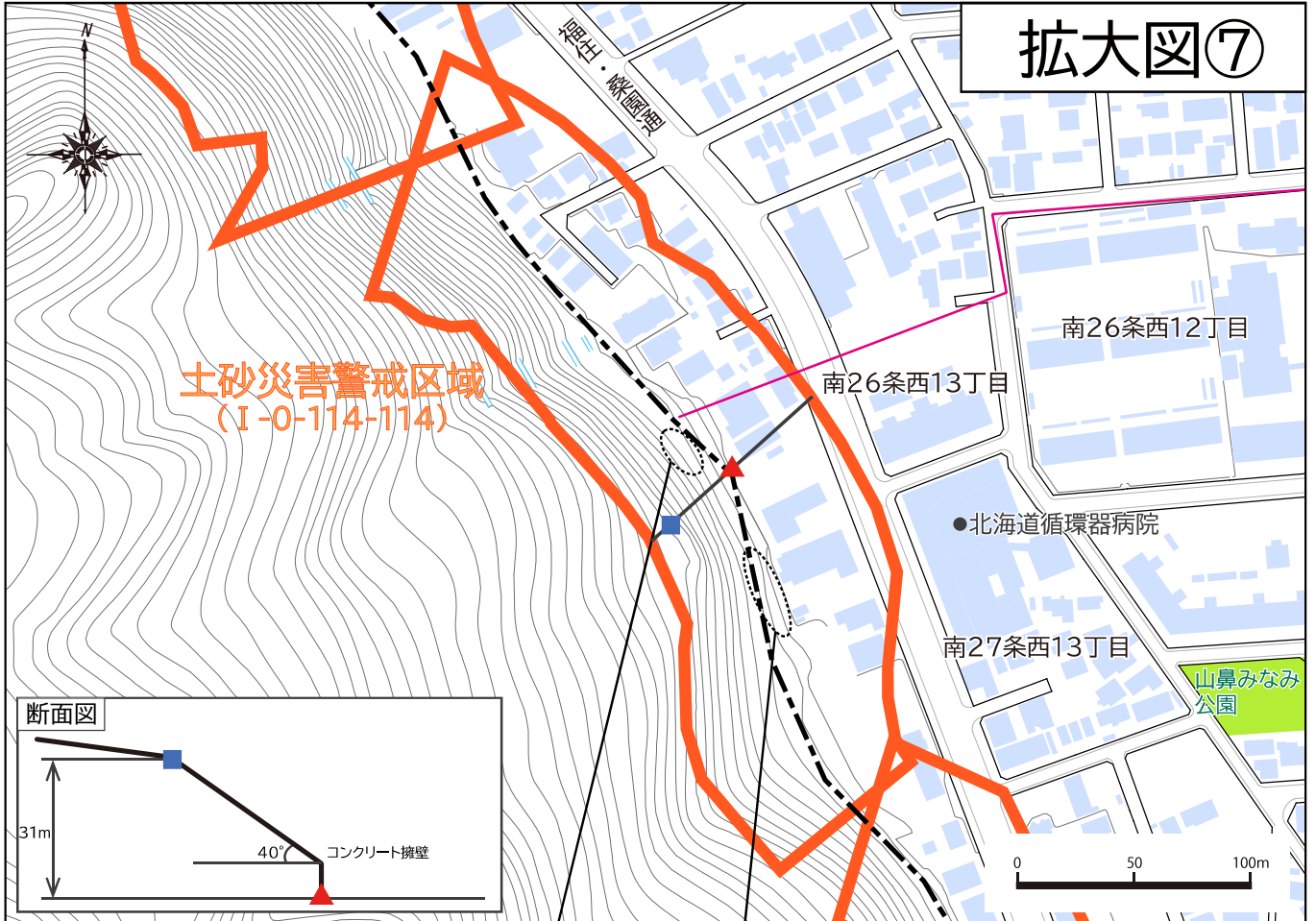


R1.11.14撮影

**普段**: 表面の土が流れ出た跡があり、木の根が見えている。

**変化後**: 斜面から小石や土がぽろぽろと落ちるといった変化に気づいたらすぐに避難すること。

# 拡大図⑦



※土砂災害警戒区域の下の番号は区域番号を示す



## 変化に注意

場所: 斜面の中腹



R1.11.14撮影

**普段**: 下草が少なく木の根が見えている所がある。

**変化後**: 木の傾き・折れといった変化に気づいたらその場所には近づかないこと。



## 変化に注意

場所: 斜面の下



R1.11.14撮影

**普段**: 表面の土が流れ出た跡がある。

**変化後**: 斜面から小石や土がぽろぽろと落ちるといった変化に気づいたらすぐに避難すること。

# 拡大図⑧



※土砂災害警戒区域の下の番号は区域番号を示す



## 変化に注意

場所: 斜面の下



**普段**: 斜面に浸透した水がパイプから流れ出ている。

**変化後**: 湧き水が増える・濁る・とまるといった変化に気づいたらすぐに避難すること。



## 変化に注意

場所: 斜面の中腹

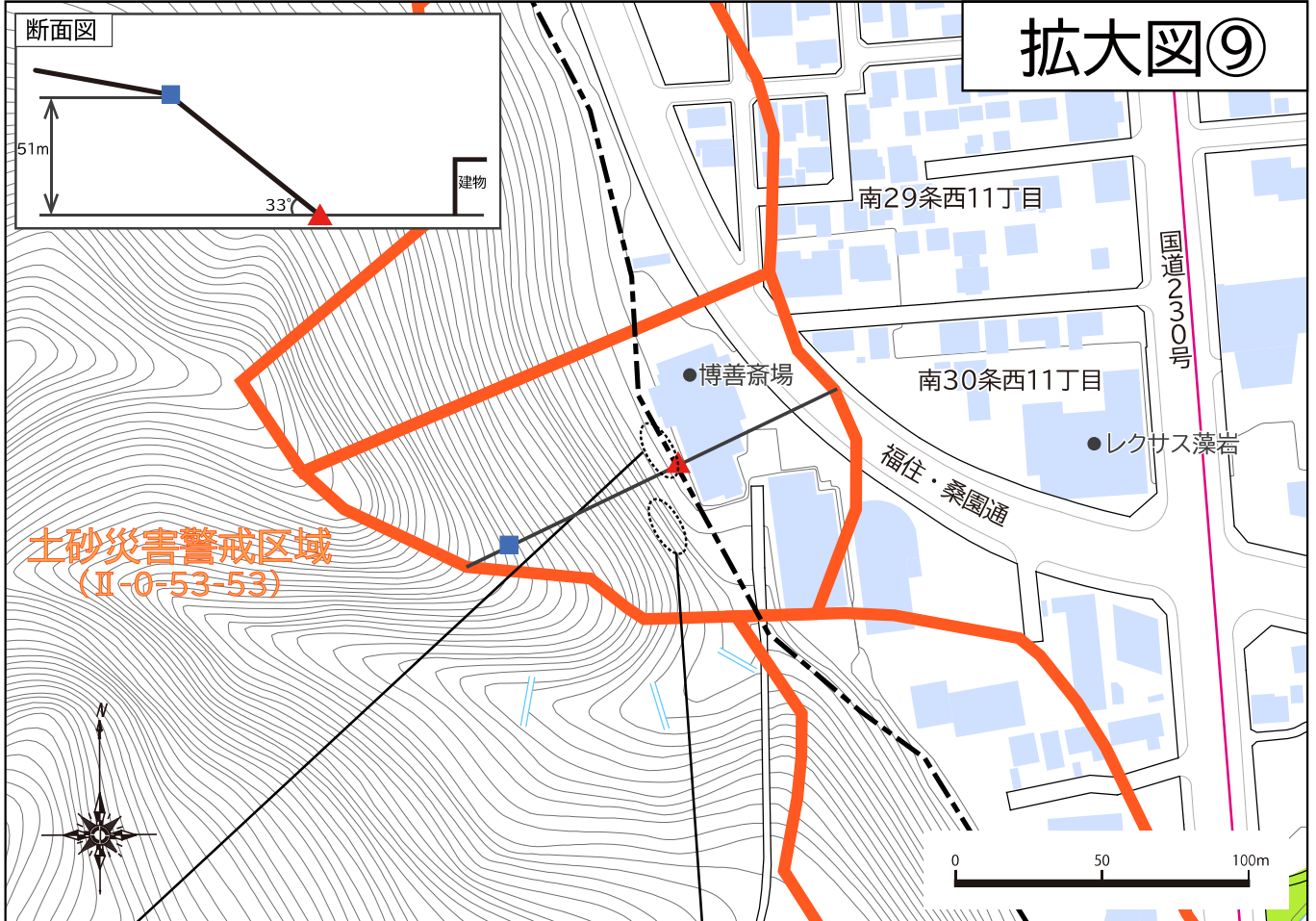


**普段**: 表面の土が流れ出た跡があり、木の根が見えている。

**変化後**: 斜面から小石や土がぽろぽろと落ちるといった変化に気づいたらすぐに避難すること。



# 拡大図⑨



※土砂災害警戒区域の下の番号は区域番号を示す



## 変化に注意

場所: 斜面の中腹



H25.11.15撮影

**普段**: 岩がむき出しており、斜面の下に転石がある。

**変化後**: 小石の落下といった変化に気づいたらその場所には近づかないこと。



## 変化に注意

場所: 斜面の中腹



H25.11.15撮影

**普段**: 下草が少なく木が傾いて生えている所がある。

**変化後**: 木の傾き・折れといった変化に気づいたらその場所には近づかないこと。