



※土砂災害警戒区域の下の番号は区域番号を示す



変化に注意

場所: 斜面の中腹



普段: 斜面が崩れた跡があり木の根が見えている。

変化後: 斜面から小石や土がぽろぽろと落ちるといった変化に気づいたらすぐに避難すること。



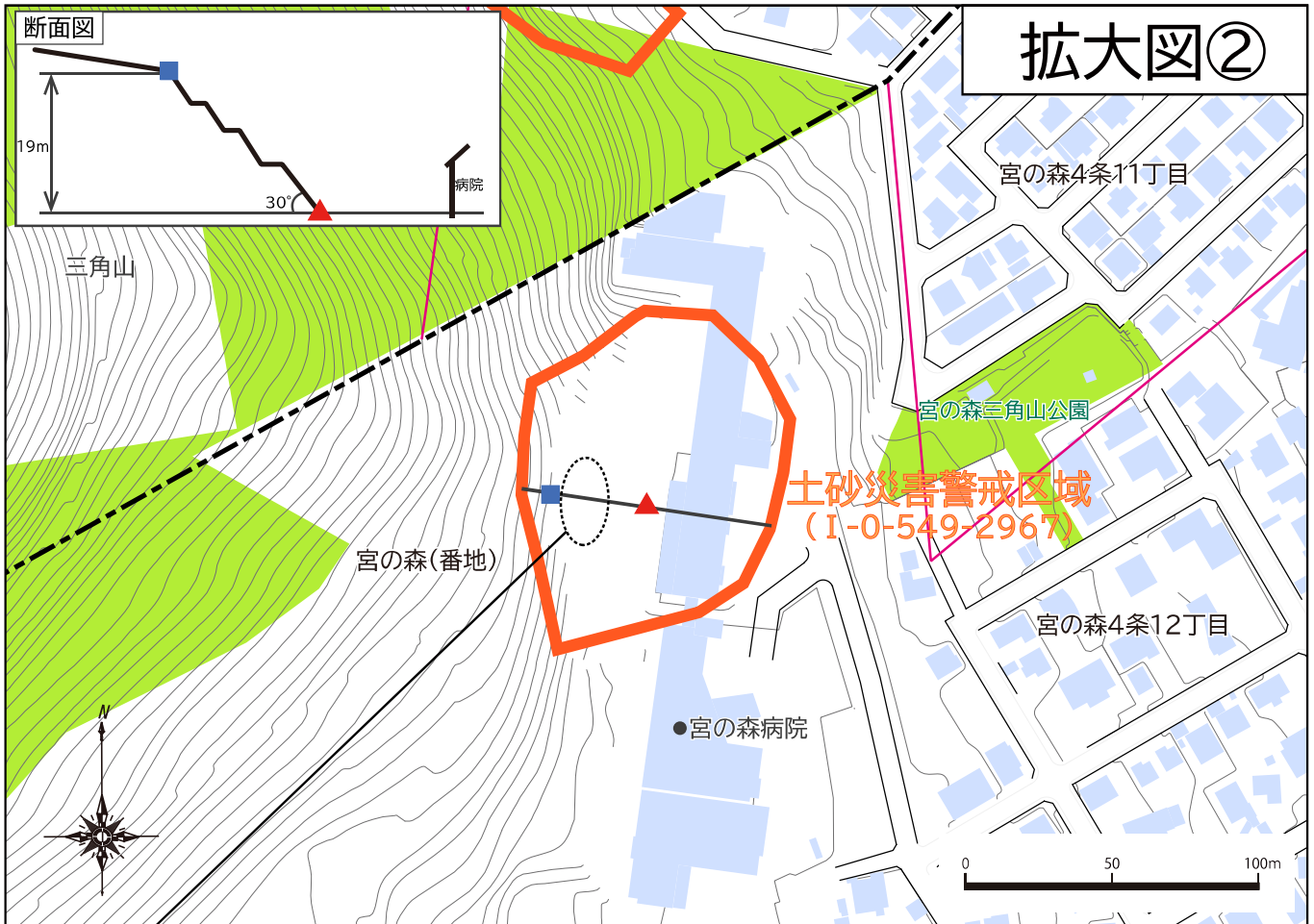
変化に注意

場所: 緑地散策路の斜面



普段: 掘削された跡があり、木が傾いている。

変化後: 斜面から小石や土がぽろぽろと落ちるといった変化に気づいたらすぐに避難すること。



※土砂災害警戒区域の下の番号は区域番号を示す



変化に注意

場所: 斜面の中腹



H24.11.2撮影



H24.11.2撮影

普段: 木が枯れて倒れていたり、木の根が見えているところがある。

変化後: 木の傾き・折れといった変化に気づいたらその場所には近づかないこと。



※土砂災害警戒区域の下の番号は区域番号を示す



変化に注意

場所: 斜面の中腹



H24.11.2撮影


普段: 下草が少なく木の根が見えている所がある。

変化後: 木の傾き・折れといった変化に気づいたらその場所には近づかないこと。



変化に注意

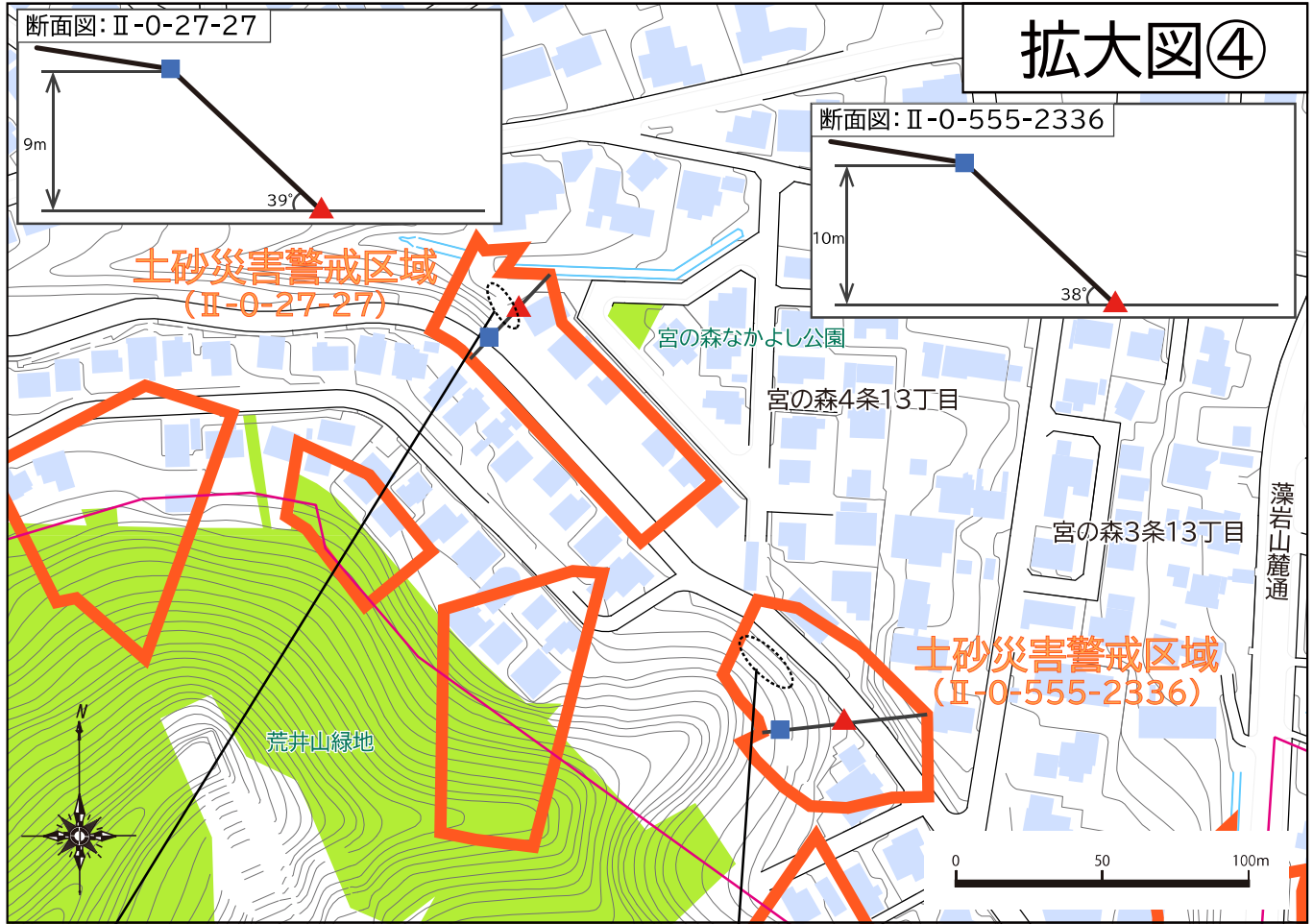
場所: 散策路下の斜面



H23.11.15撮影

普段: 斜面の表面が崩れた跡があり、岩がむき出している。

変化後: 斜面から小石や土がぽろぽろと落ちるといった変化に気づいたらすぐに避難すること。



※土砂災害警戒区域の下の番号は区域番号を示す

⚠ 変化に注意

場所: 斜面の中腹

H24.11.2撮影

普段: 木が傾いて生えていたり、気が倒れている所がある。

変化後: 木の傾き・折れといった変化に気づいたらその場所には近づかないこと。

😡 変化に注意

場所: 斜面の上

H24.11.1撮影

普段: 斜面が崩れた跡があり、斜面の上が反り返っている。

変化後: 斜面から小石や土がぽろぽろと落ちるといった変化に気づいたらすぐに避難すること。



※土砂災害警戒区域の下の番号は区域番号を示す



変化に注意

場所: 沢沿いの斜面



普段: 斜面が崩れた跡があり木の根が見えている。

変化後: 斜面から小石や土がぽろぽろと落ちるといった変化に気づいたらすぐに避難すること。



変化に注意

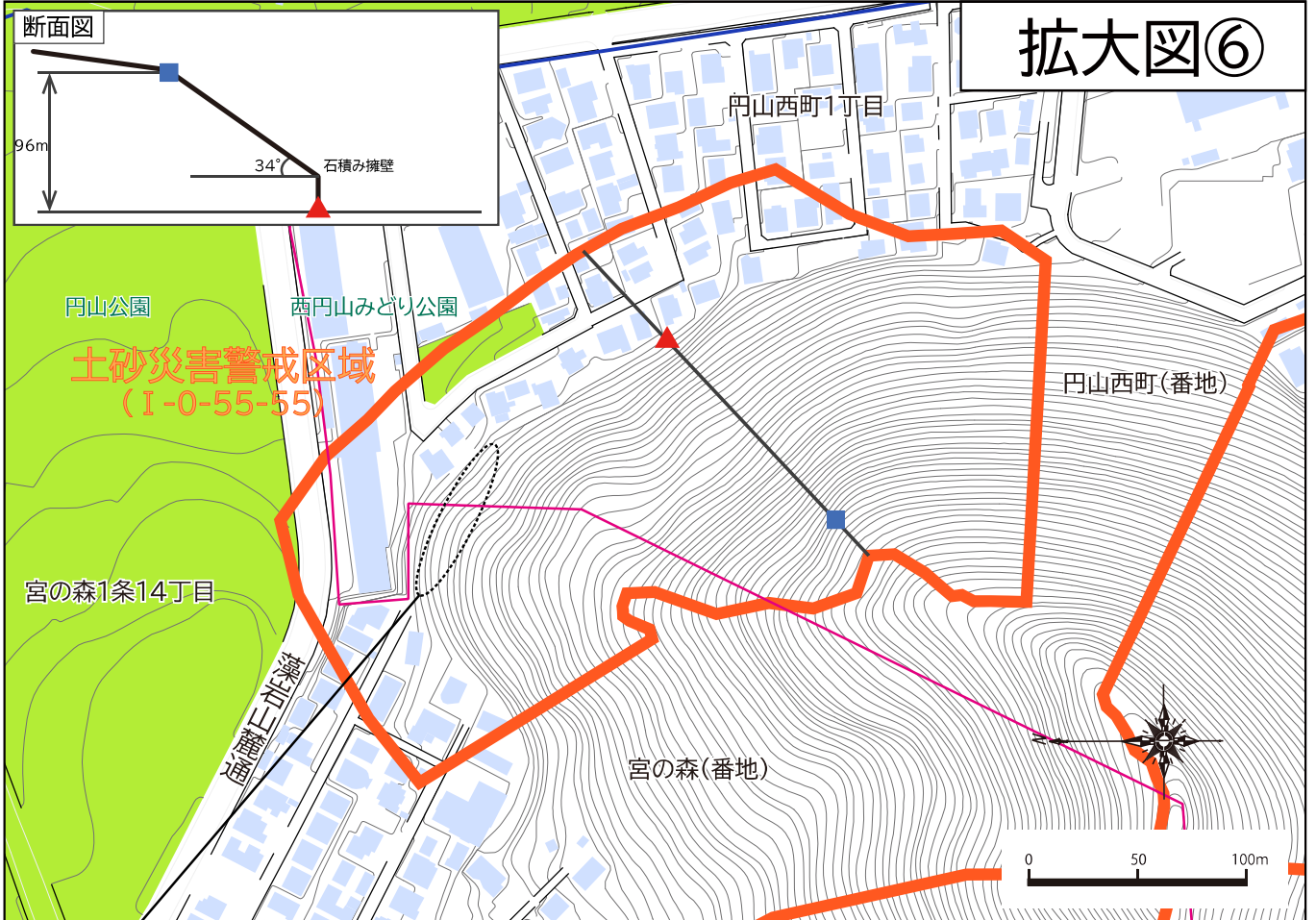
場所: 沢沿いの斜面



普段: 斜面が崩れた跡があり木の根が見えている。

変化後: 斜面から小石や土がぽろぽろと落ちるといった変化に気づいたらすぐに避難すること。

拡大図⑥



※土砂災害警戒区域の下の番号は区域番号を示す



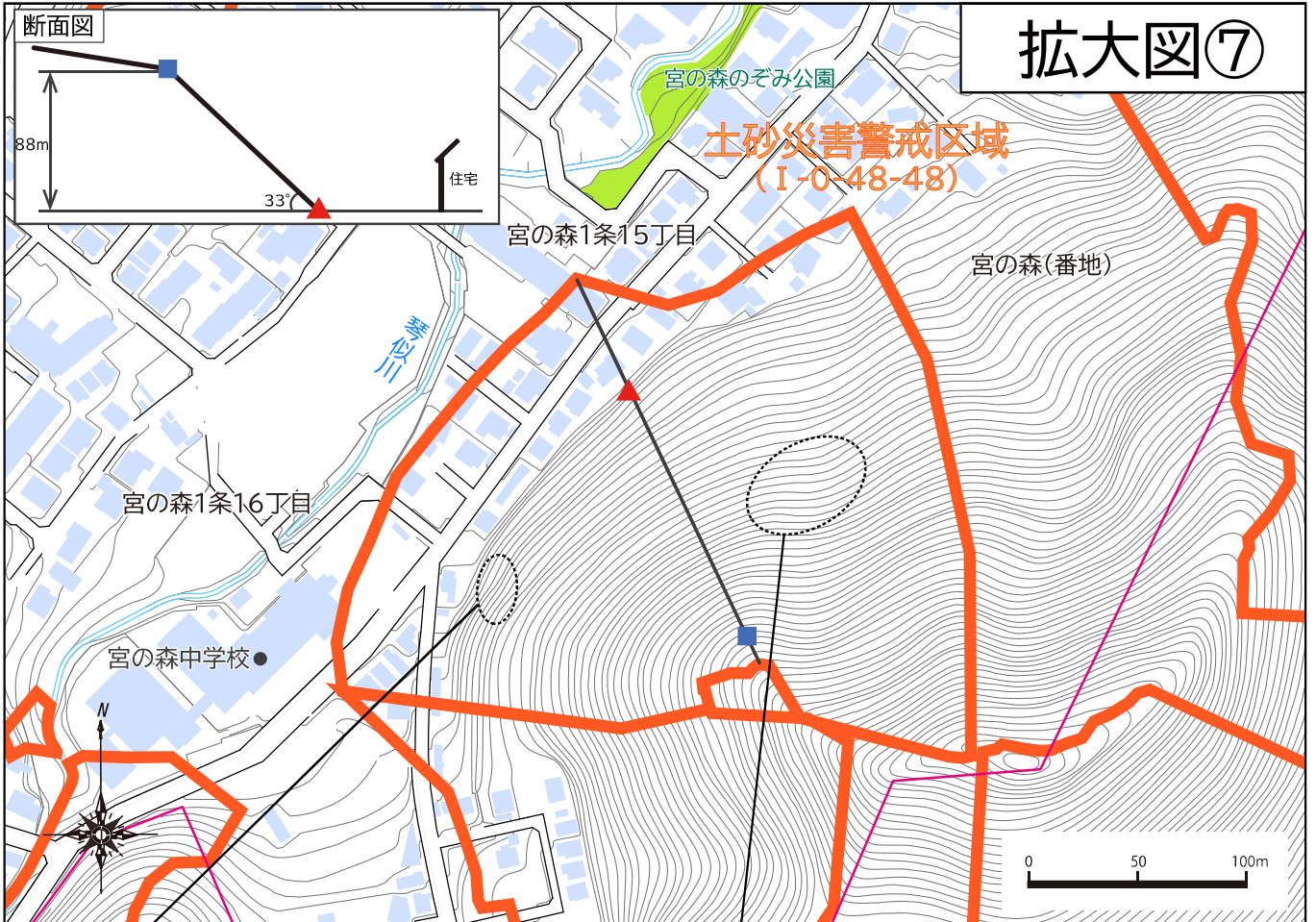
変化に注意

場所: 斜面の中腹



普段 : 下草が少なく斜面が崩れた跡がある。また、木の根が見えていたり、木が倒れている。

変化後 : 斜面から小石や土がぽろぽろと落ちるといった変化に気づいたらすぐに避難すること。



※土砂災害警戒区域の下の番号は区域番号を示す



変化に注意

場所: 斜面の中腹



H23.11.15撮影

普段: 下草が少なく木の根が見えている所がある。

変化後: 木の傾き・折れといった変化に気づいたらその場所には近づかないこと。



変化に注意

場所: 斜面の全域



H23.11.15撮影

普段: 斜面内に転石が散らばっている。

変化後: 小石の落下といった変化に気づいたらその場所には近づかないこと。



※土砂災害警戒区域の下の番号は区域番号を示す



変化に注意

場所: 斜面の中腹



普段: 下草が少なく木が傾いて生えている。

変化後: 木の傾き・折れといった変化に気づいたらその場所には近づかないこと。



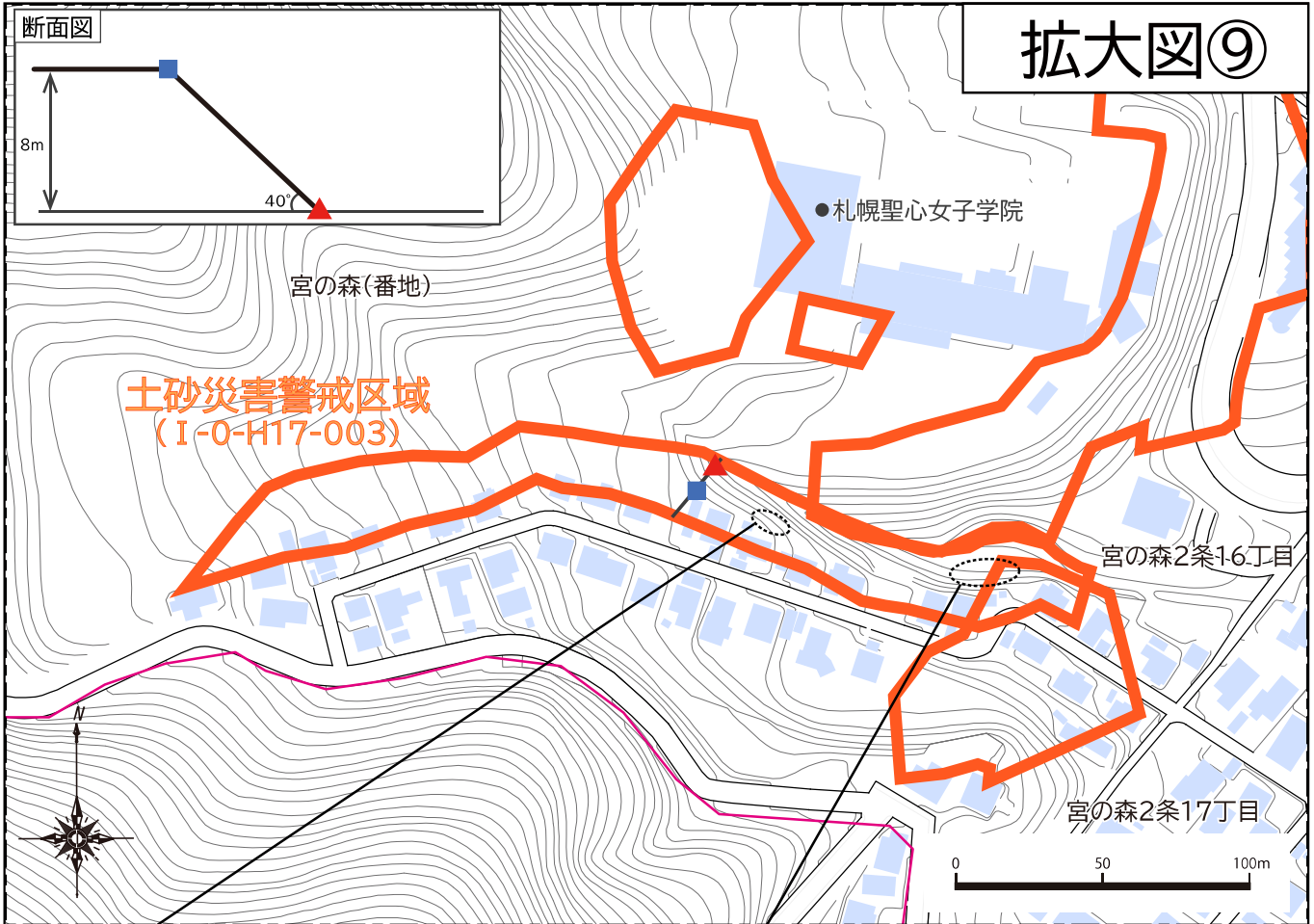
変化に注意

場所: 散策路下の斜面



普段: 表面の土が流れ出た跡があり、木の根が見えている。

変化後: 斜面から小石や土がぽろぽろと落ちるといった変化に気づいたらすぐに避難すること。



※土砂災害警戒区域の下の番号は区域番号を示す



変化に注意

場所: 斜面の中腹



普段: 斜面が崩れた跡があり木の根が見えている。

変化後: 斜面から小石や土がぽろぽろと落ちるといった変化に気づいたらすぐに避難すること。



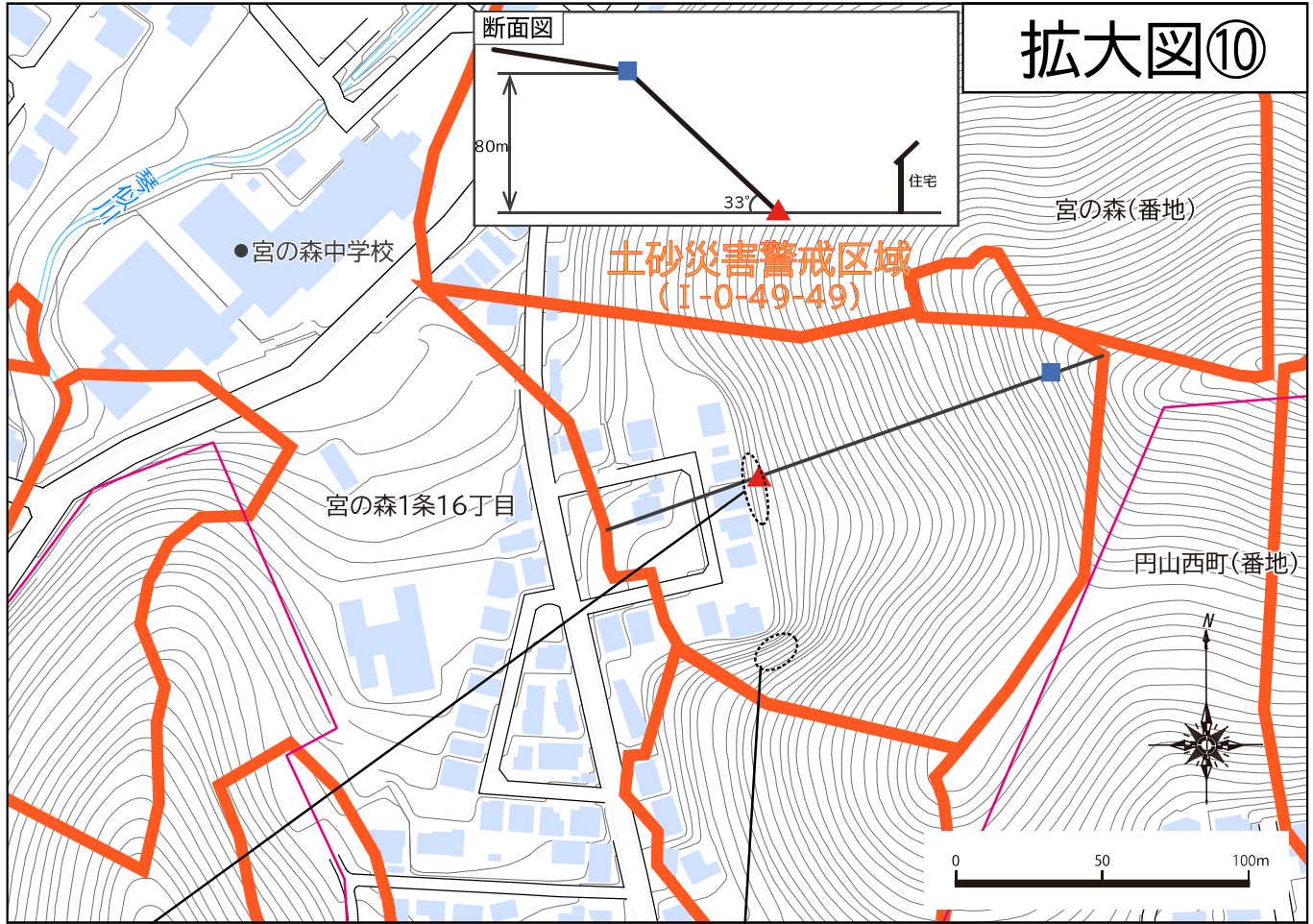
変化に注意

場所: 斜面の中腹



普段: 斜面が崩れた跡があり、木が倒れている。

変化後: 斜面から小石や土がぽろぽろと落ちるといった変化に気づいたらすぐに避難すること。



※土砂災害警戒区域の下の番号は区域番号を示す



変化に注意

場所:積ブロック上の斜面



普段:斜面が崩れた跡があり、木の根が見えている。

変化後:斜面から小石や土がぽろぽろと落ちるといった変化に気づいたらすぐに避難すること。



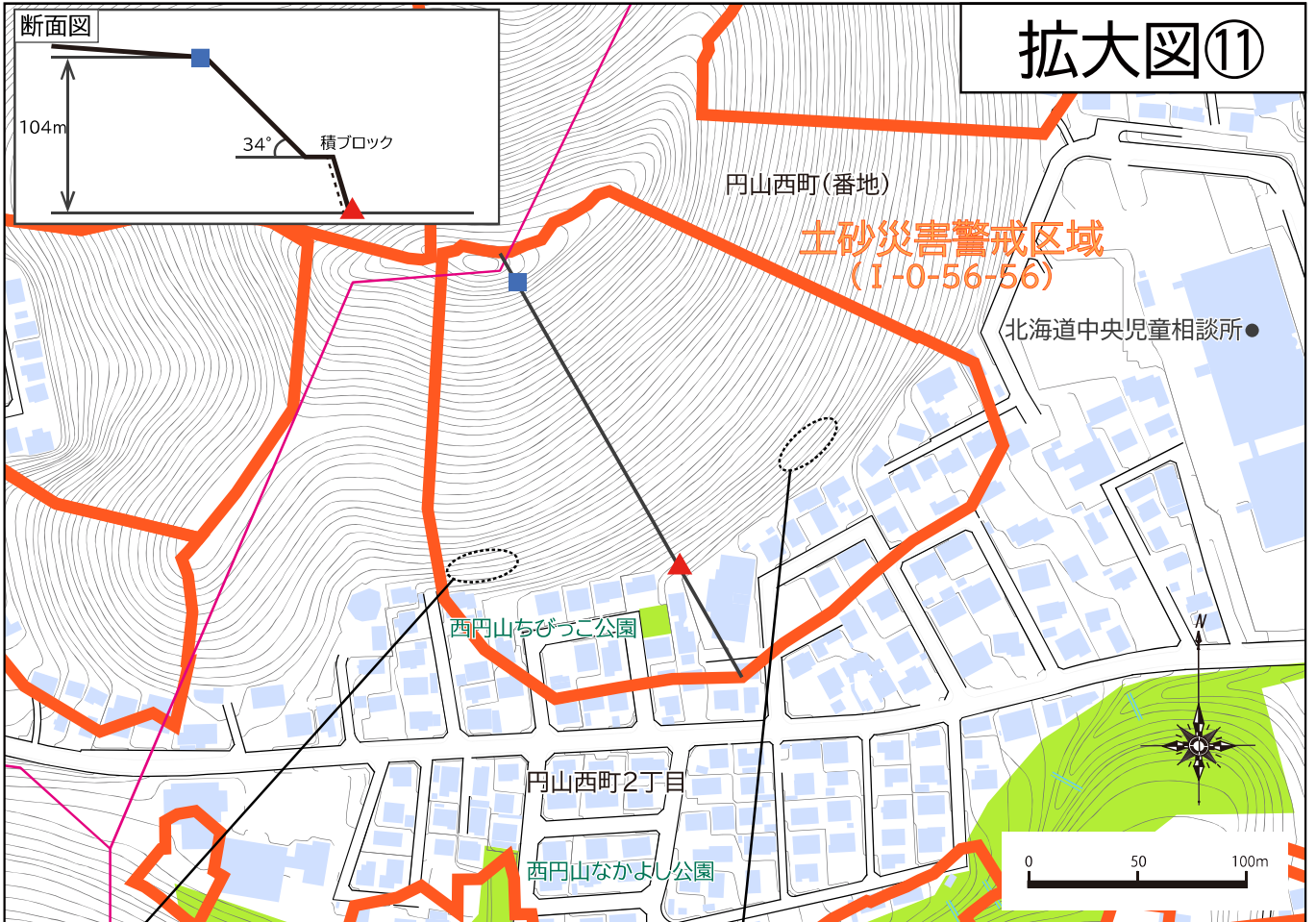
変化に注意

場所:斜面の中腹



普段:掘削された跡があり、下草が少なく木が傾いて生えている。

変化後:斜面から小石や土がぽろぽろと落ちるといった変化に気づいたらすぐに避難すること。




※土砂災害警戒区域の下の番号は区域番号を示す



変化に注意

場所: 斜面の中腹



普段: 表面の土が流れ出た跡がある。

変化後: 斜面から小石や土がぽろぽろと落ちるといった変化に気づいたらすぐに避難すること。



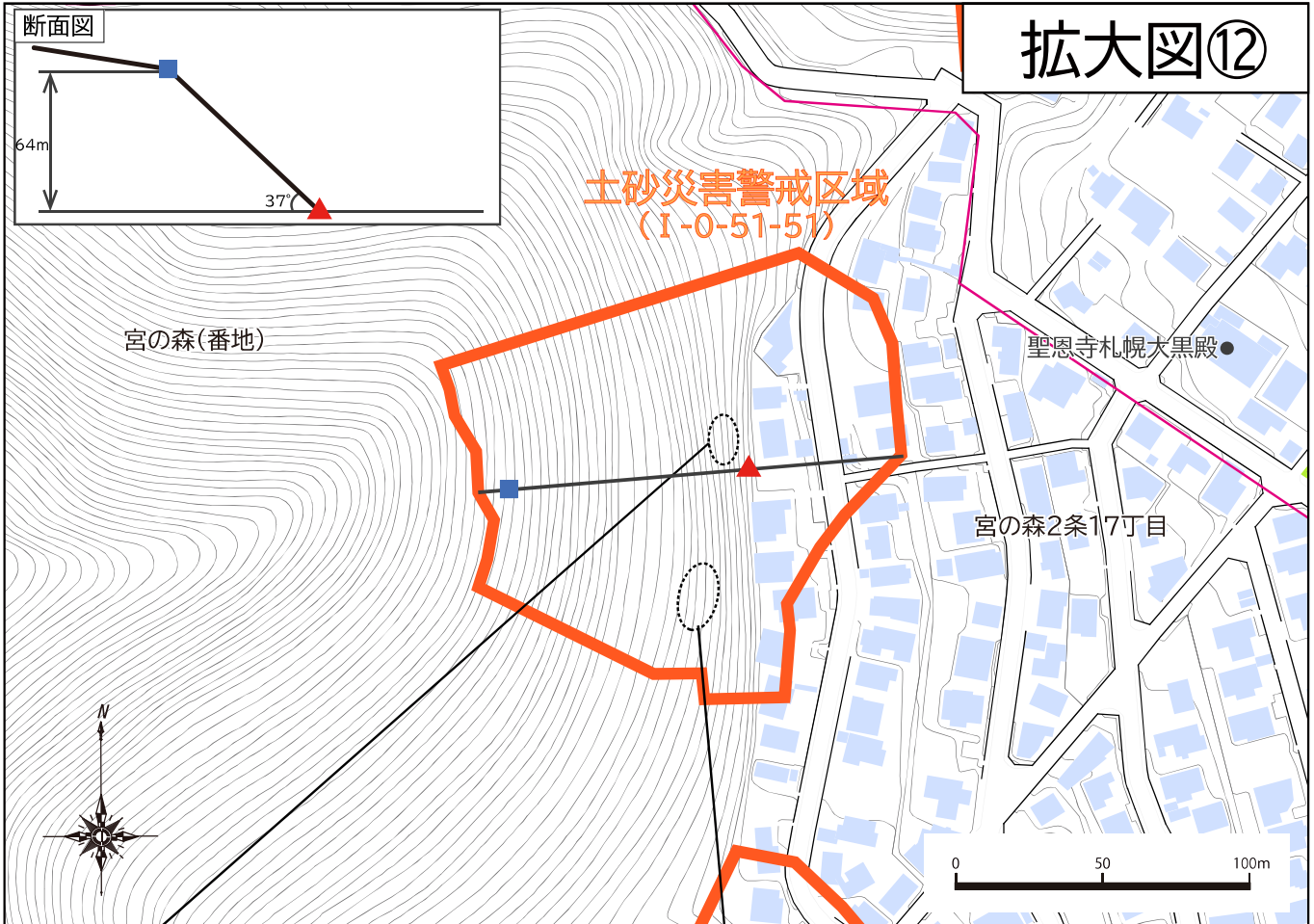
変化に注意

場所: 斜面の上



普段: 表面の土が流れ出た跡があり、木の根が見えている。

変化後: 斜面から小石や土がぽろぽろと落ちるといった変化に気づいたらすぐに避難すること。



※土砂災害警戒区域の下の番号は区域番号を示す



変化に注意

場所: 斜面の中腹



普段: 表面の土が流れ出た跡があり、木の根が見えている。

変化後: 斜面から小石や土がぽろぽろと落ちるといった変化に気づいたらすぐに避難すること。



変化に注意

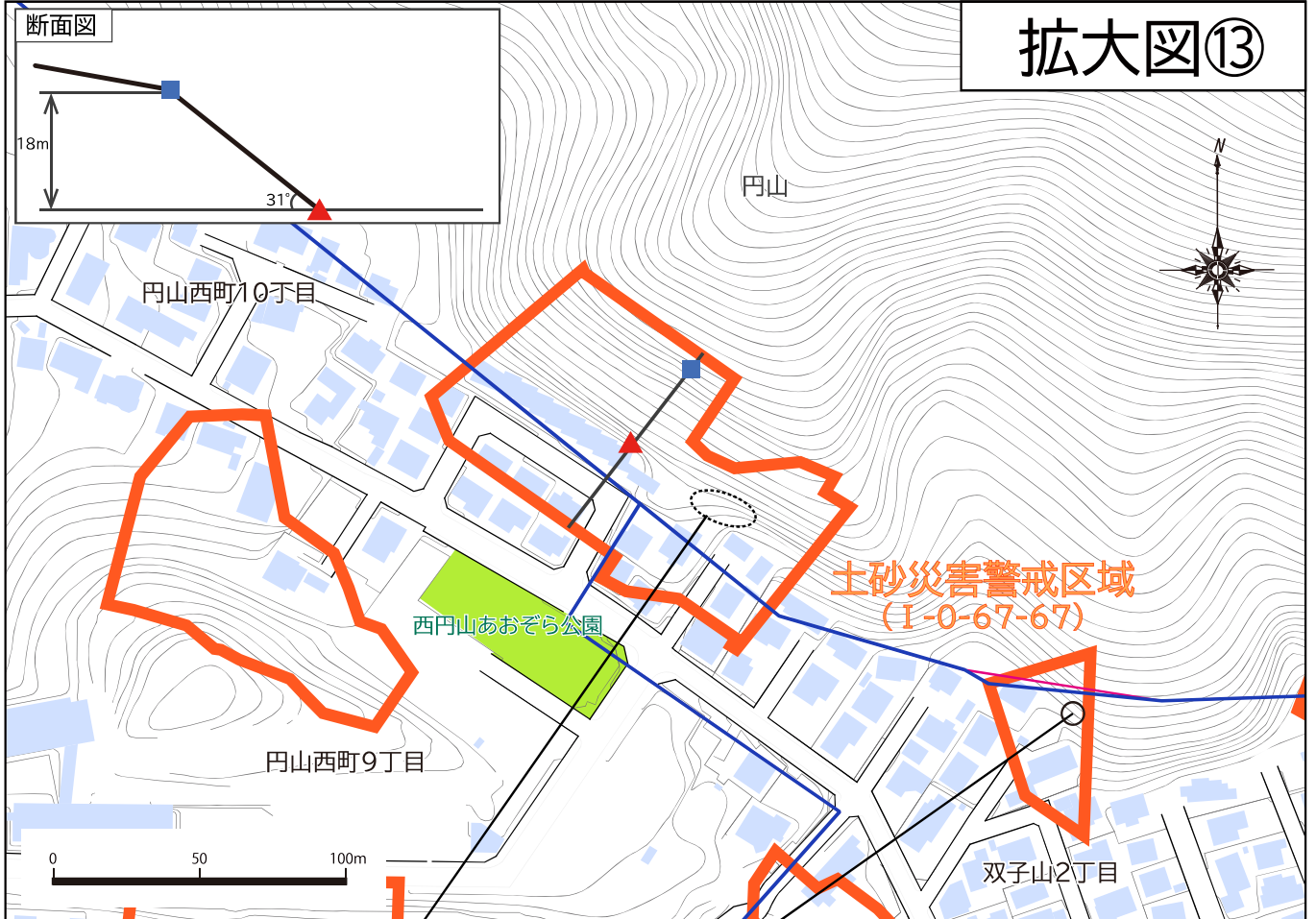
場所: 斜面の全域



普段: 下草が少なく木が傾いて生えている。

変化後: 木の傾き・折れといった変化に気づいたらその場所には近づかないこと。

拡大図⑬



※土砂災害警戒区域の下の番号は区域番号を示す



変化に注意

場所: 民家裏の斜面



普段: 斜面が崩れた跡があり、木の根が見えている。

変化後: 斜面から小石や土がぽろぽろと落ちるといった変化に気づいたらすぐに避難すること。



変化に注意

場所: 民家裏の斜面



普段: 土が流れ出た跡があり、木の根が見えている。

変化後: 斜面から小石や土がぽろぽろと落ちるといった変化に気づいたらすぐに避難すること。



※土砂災害警戒区域の下の番号は区域番号を示す



変化に注意

場所: アパート裏の斜面



H21.11.19撮影

普段: 土が流れ出た跡があり、木の根が見えている。

変化後: 斜面から小石や土がぽろぽろと落ちるといった変化に気づいたらすぐに避難すること。



変化に注意

場所: 川沿いの斜面



H21.11.19撮影

普段: 下草がなく、土が流れ出た跡がある。

変化後: 斜面から小石や土がぽろぽろと落ちるといった変化に気づいたらすぐに避難すること。

拡大図⑮



※土砂災害警戒区域の下の番号は区域番号を示す



変化に注意

場所: 沢沿いの斜面



H24.11.8撮影

普段: 斜面が崩れた跡があり、木の根が見えている。

変化後: 斜面から小石や土がぽろぽろと落ちるといった変化に気づいたらすぐに避難すること。



変化に注意

場所: 沢沿いの斜面



H24.11.8撮影

普段: 斜面が崩れた跡があり、崩れた土が下に溜まっている。

変化後: 斜面から小石や土がぽろぽろと落ちるといった変化に気づいたらすぐに避難すること。