

※土砂災害警戒区域の下の番号は区域番号を示す



## 変化に注意

場所: 斜面の中腹



**普段**: 斜面が崩れた跡があり、木の根が見えている。

**変化後**: 斜面から小石や土がぽろぽろと落ちるといった変化に気づいたらすぐに避難すること。



## 変化に注意

場所: 斜面の中腹



**普段**: 表面の土が流れ出た跡があり、木の根が見えている。

**変化後**: 斜面から小石や土がぽろぽろと落ちるといった変化に気づいたらすぐに避難すること。



※土砂災害警戒区域の下の番号は区域番号を示す



## 変化に注意

場所: アパート裏の斜面



R1.11.13撮影

**普段**: 下草が少なく、斜面が崩れた跡がある。

**変化後**: 斜面から小石や土がぽろぽろと落ちるといった変化に気づいたらすぐに避難すること。



## 変化に注意

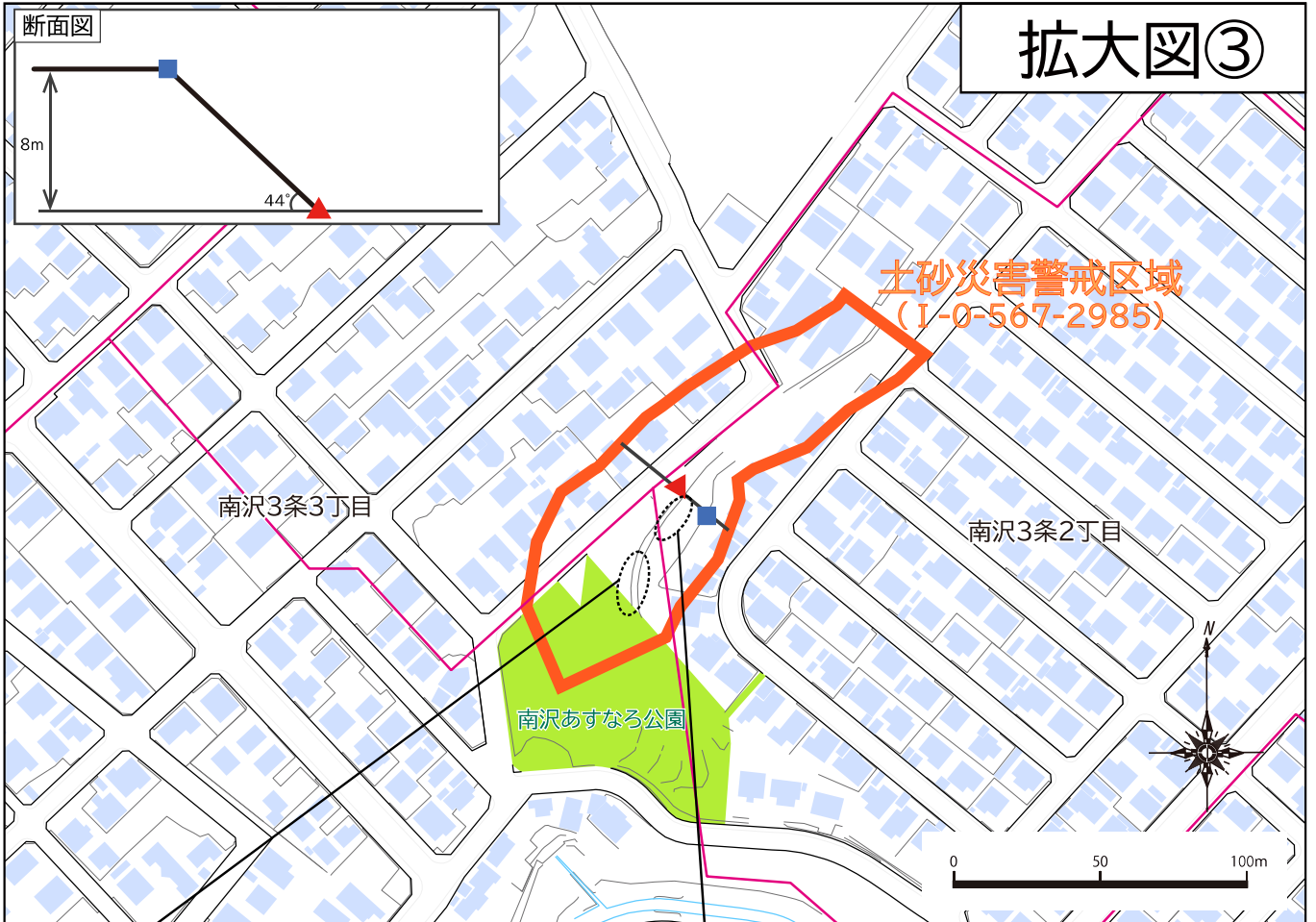
場所: 積ブロックの水抜き穴



H21.11.13撮影

**普段**: 積ブロックの水抜き穴から水が湧き出している。

**変化後**: 湧き水が増える・濁る・とまるといった変化に気づいたらすぐに避難すること。



※土砂災害警戒区域の下の番号は区域番号を示す



## 変化に注意

場所: 斜面の中腹



H24.11.8撮影

**普段**: 斜面が崩れた跡があり、木の根が見えている。

**変化後**: 斜面から小石や土がぽろぽろと落ちるといった変化に気づいたらすぐに避難すること。



## 変化に注意

場所: 斜面の中腹



H24.11.8撮影

**普段**: 木が傾いて生えている所がある。

**変化後**: 木の傾き・折れといった変化に気づいたらその場所には近づかないこと。

# 拡大図④



※土砂災害警戒区域の下の番号は区域番号を示す



## 変化に注意

場所:公園沿いの斜面



H21.11.13撮影

**普段**:表面の土が流れ出た跡があり、木の根が見えている。

**変化後**:斜面から小石や土がぽろぽろと落ちるといった変化に気づいたらすぐに避難すること。



## 変化に注意

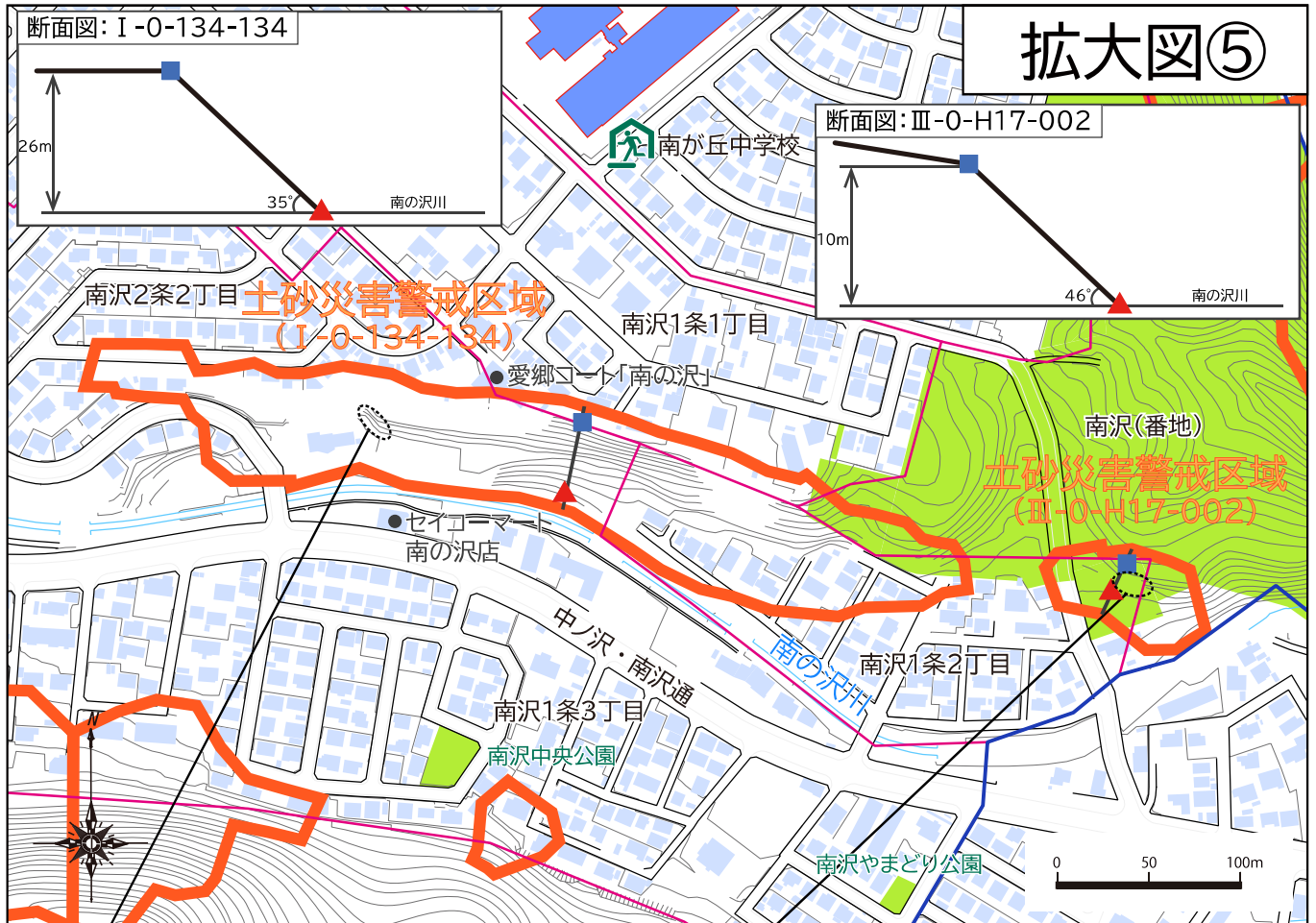
場所:斜面の中腹



H21.11.13撮影

**普段**:木が傾いて生えていたり、木の根が見えている所がある。

**変化後**:木の傾き・折れといった変化に気づいたらその場所には近づかないこと。



※土砂災害警戒区域の下の番号は区域番号を示す



## 変化に注意

場所: 斜面の中腹



H21.11.12撮影

**普段**: 表面の土が流れ出た跡がある。

**変化後**: 斜面から小石や土がぽろぽろと落ちるといった変化に気づいたらすぐに避難すること。



## 変化に注意

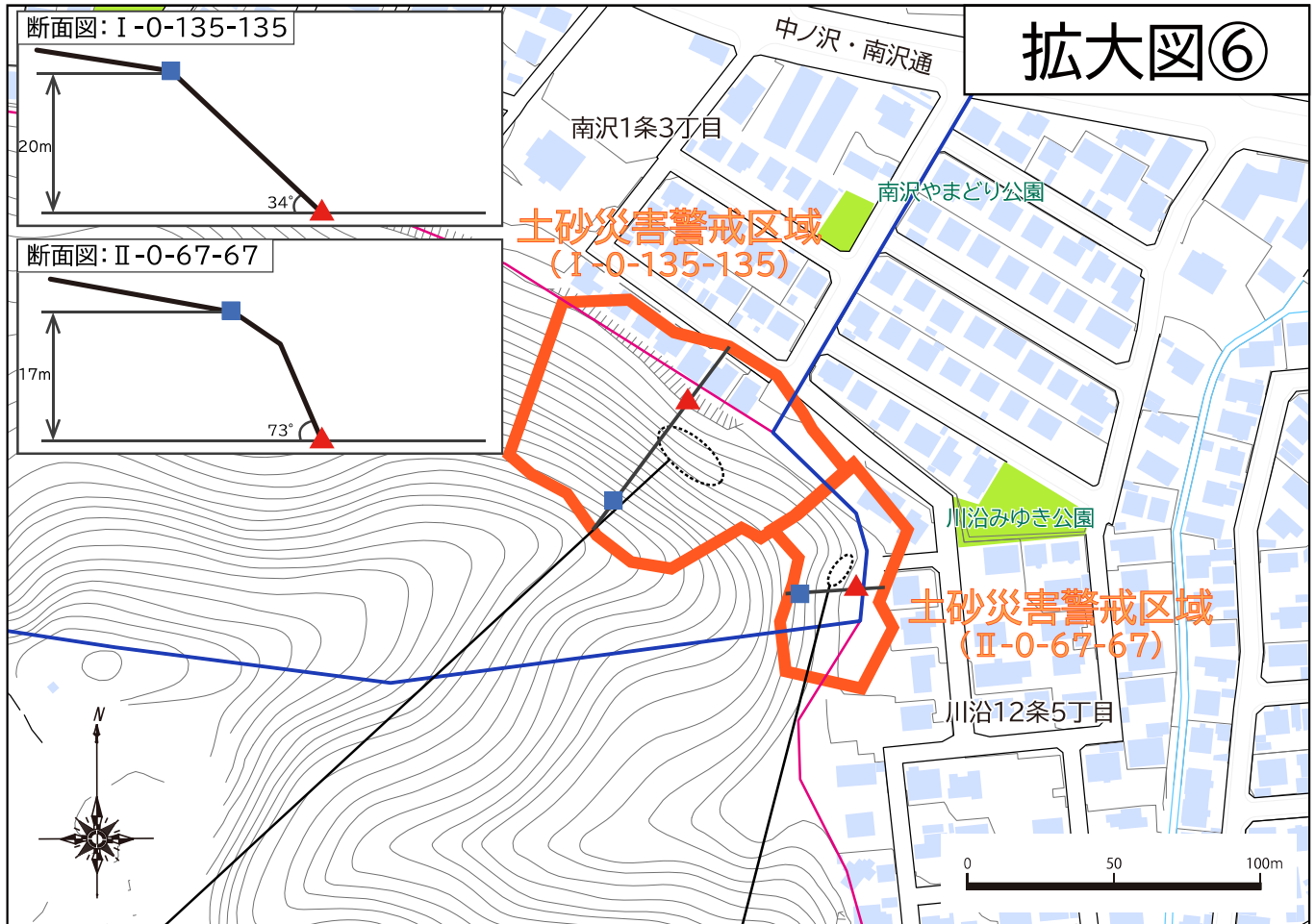
場所: 斜面の全体



H21.11.16撮影

**普段**: 斜面の上が反り返っており、岩がむき出している。

**変化後**: 斜面から小石や土がぽろぽろと落ちるといった変化に気づいたらすぐに避難すること。



※土砂災害警戒区域の下の番号は区域番号を示す



## 変化に注意

場所: 斜面の中腹



**普段**: 木倒れている所がある。

**変化後**: 木の傾き・折れといった変化に気づいたらその場所には近づかないこと。



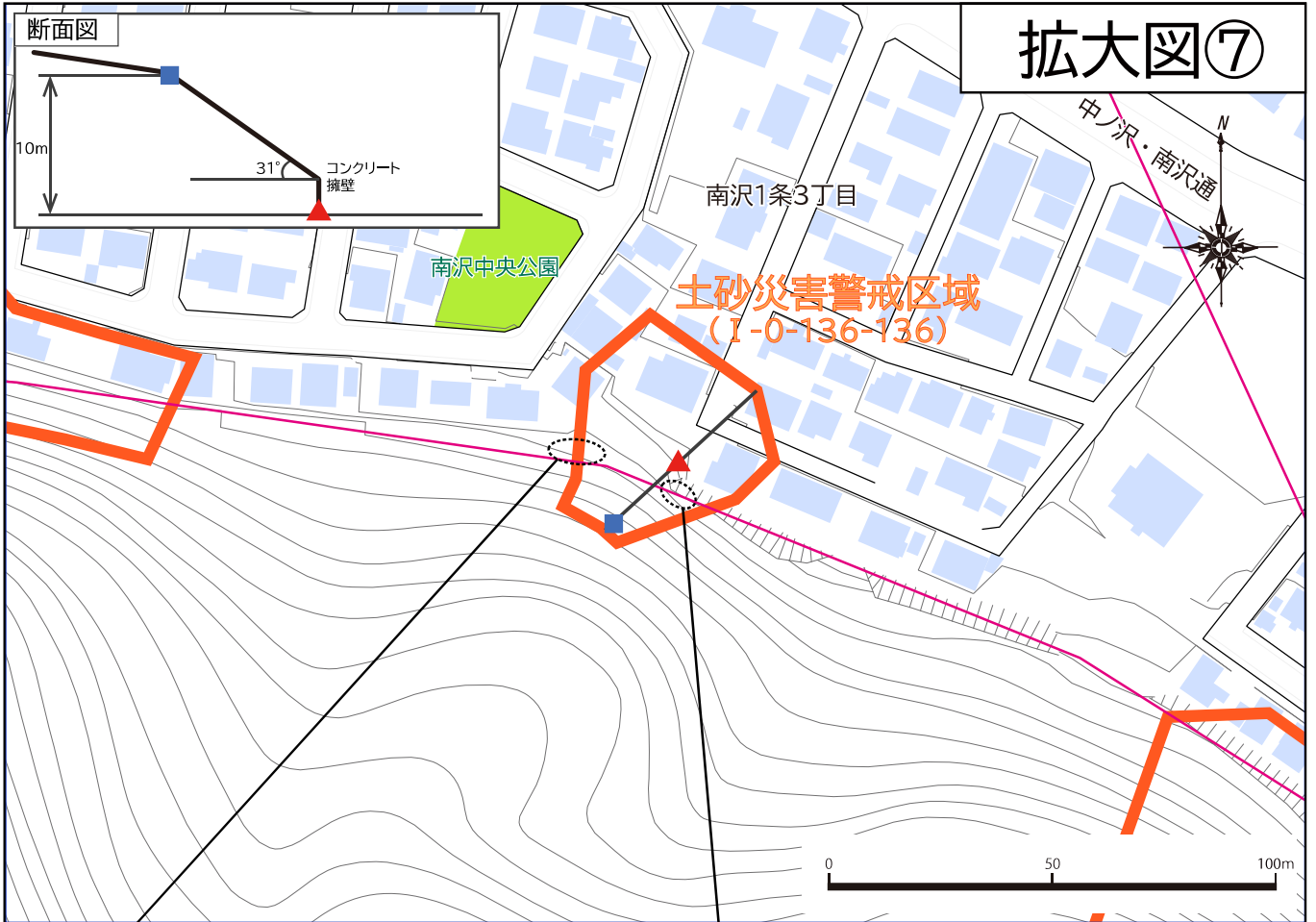
## 変化に注意

場所: 斜面の中腹



**普段**: 岩がむき出しており、表面から水がしみだしている。

**変化後**: 湧き水が増える・濁る・とまるといった変化に気づいたらすぐに避難すること。



※土砂災害警戒区域の下の番号は区域番号を示す



## 変化に注意

場所: 斜面の中腹



H24.11.8撮影

**普段**: 表面の土が流れ出た跡があり、木の根が見えている。  
**変化後**: 斜面から小石や土がぽろぽろと落ちるといった変化に気づいたらすぐに避難すること。



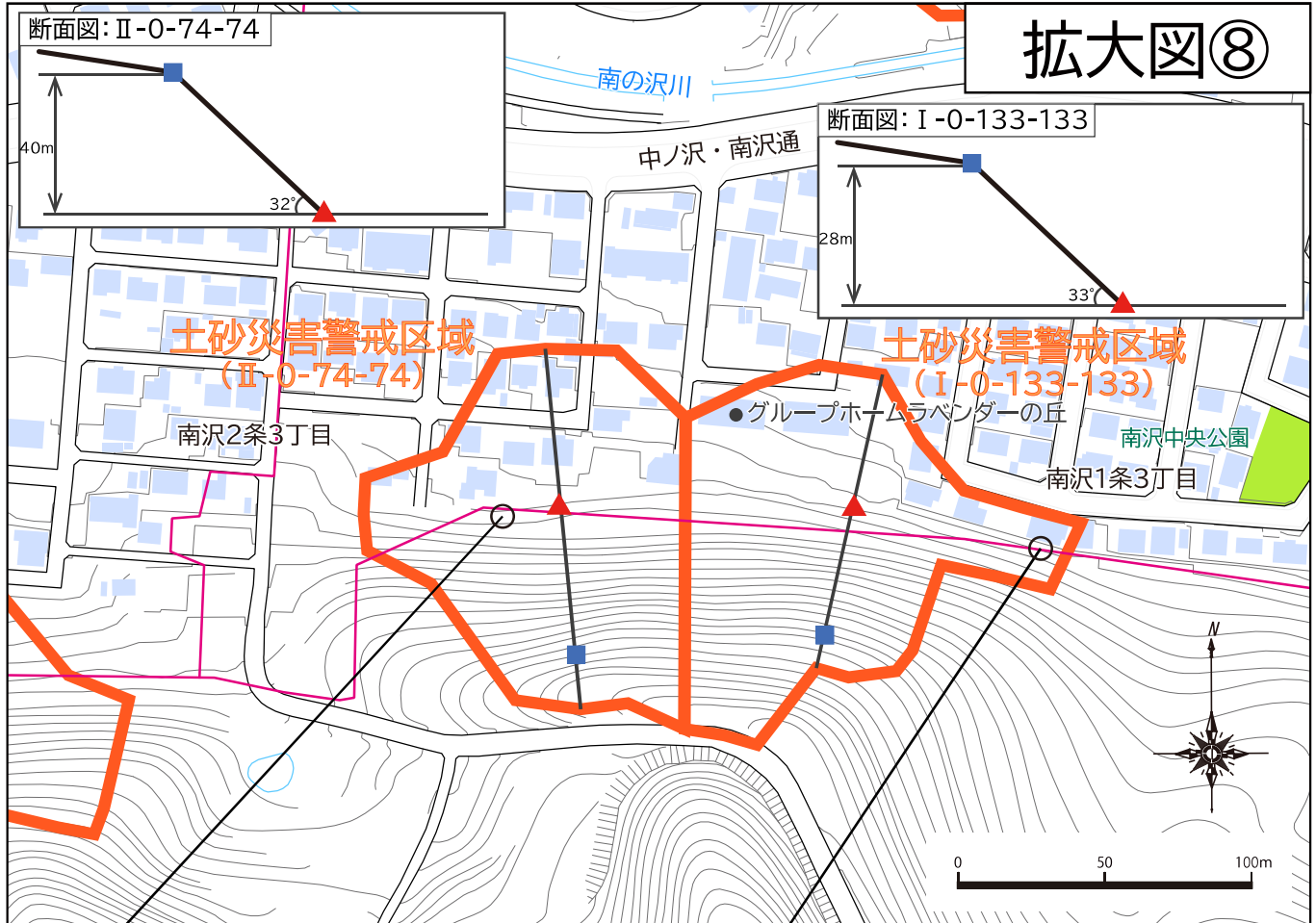
## 変化に注意

場所: 斜面の中腹



H24.11.8撮影

**普段**: 斜面が崩れた跡がある。  
**変化後**: 斜面から小石や土がぽろぽろと落ちるといった変化に気づいたらすぐに避難すること。



※土砂災害警戒区域の下の番号は区域番号を示す



## 変化に注意

場所: 斜面の下



**普段**: 斜面の下に湧き出た水が溜まっている。

**変化後**: 湧き水が増える・濁る・とまるといった変化に気づいたらすぐに避難すること。



## 変化に注意

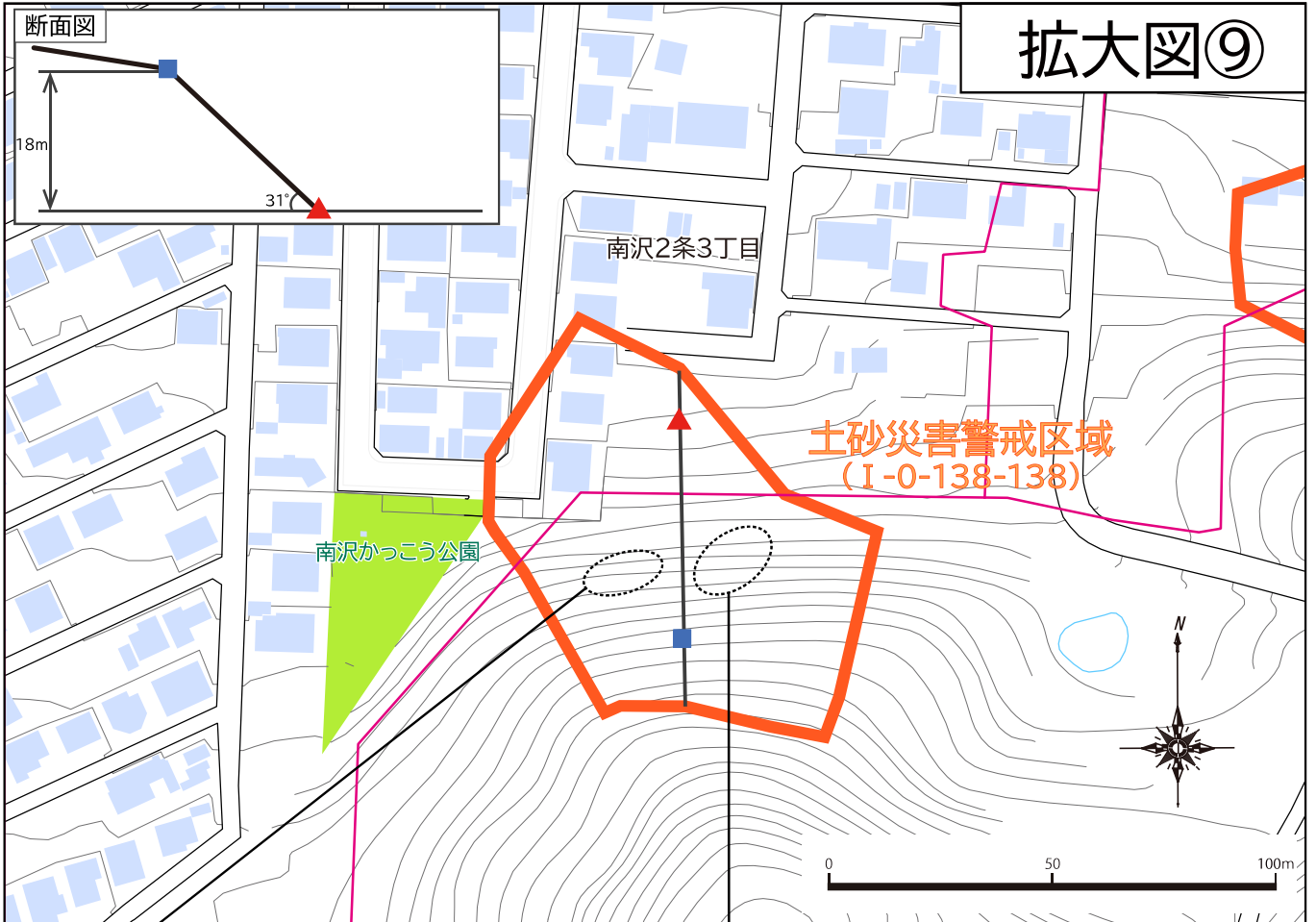
場所: 民家裏の積ブロック



**普段**: 積ブロックの隙間から水が湧き出た跡がある。

**変化後**: 湧き水が増える・濁る・とまるといった変化に気づいたらすぐに避難すること。





※土砂災害警戒区域の下の番号は区域番号を示す



## 変化に注意

場所:公園沿いの斜面



**普段**:表面の土が流れ出た跡があり、木が倒れている。

**変化後**:斜面から小石や土がぽろぽろと落ちるといった変化に気づいたらすぐに避難すること。



## 変化に注意

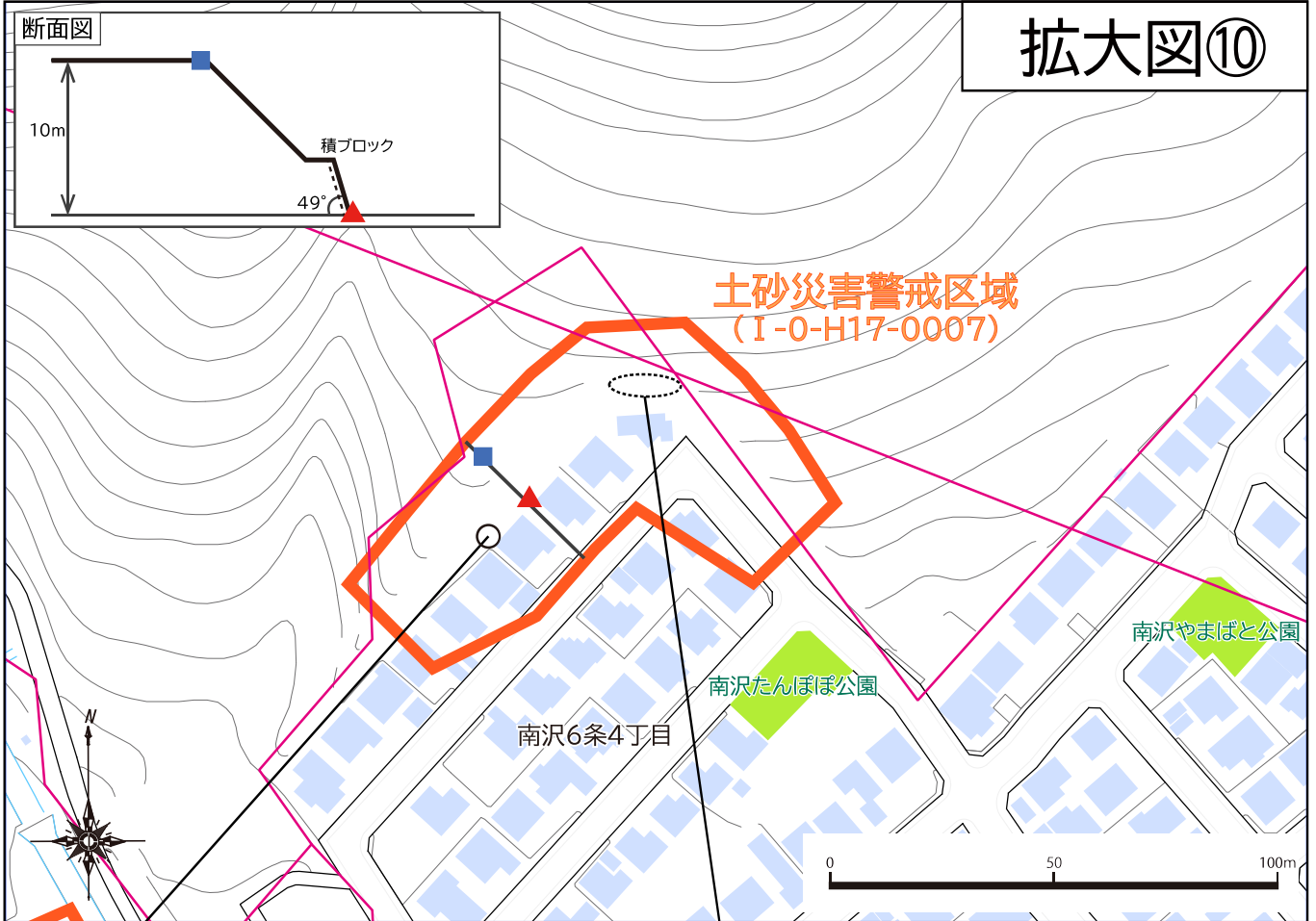
場所:斜面の中腹



**普段**:木が傾いて生えていたり、木の根が見えている所がある。

**変化後**:木の傾き・折れといった変化に気づいたらその場所には近づかないこと。

# 拡大図⑩



※土砂災害警戒区域の下の番号は区域番号を示す



## 変化に注意

場所: 民家裏の積ブロック



**普段**: 積ブロックの隙間から水が湧き出た跡がある。

**変化後**: 湧き水が増える・濁る・とまるといった変化に気づいたらすぐに避難すること。



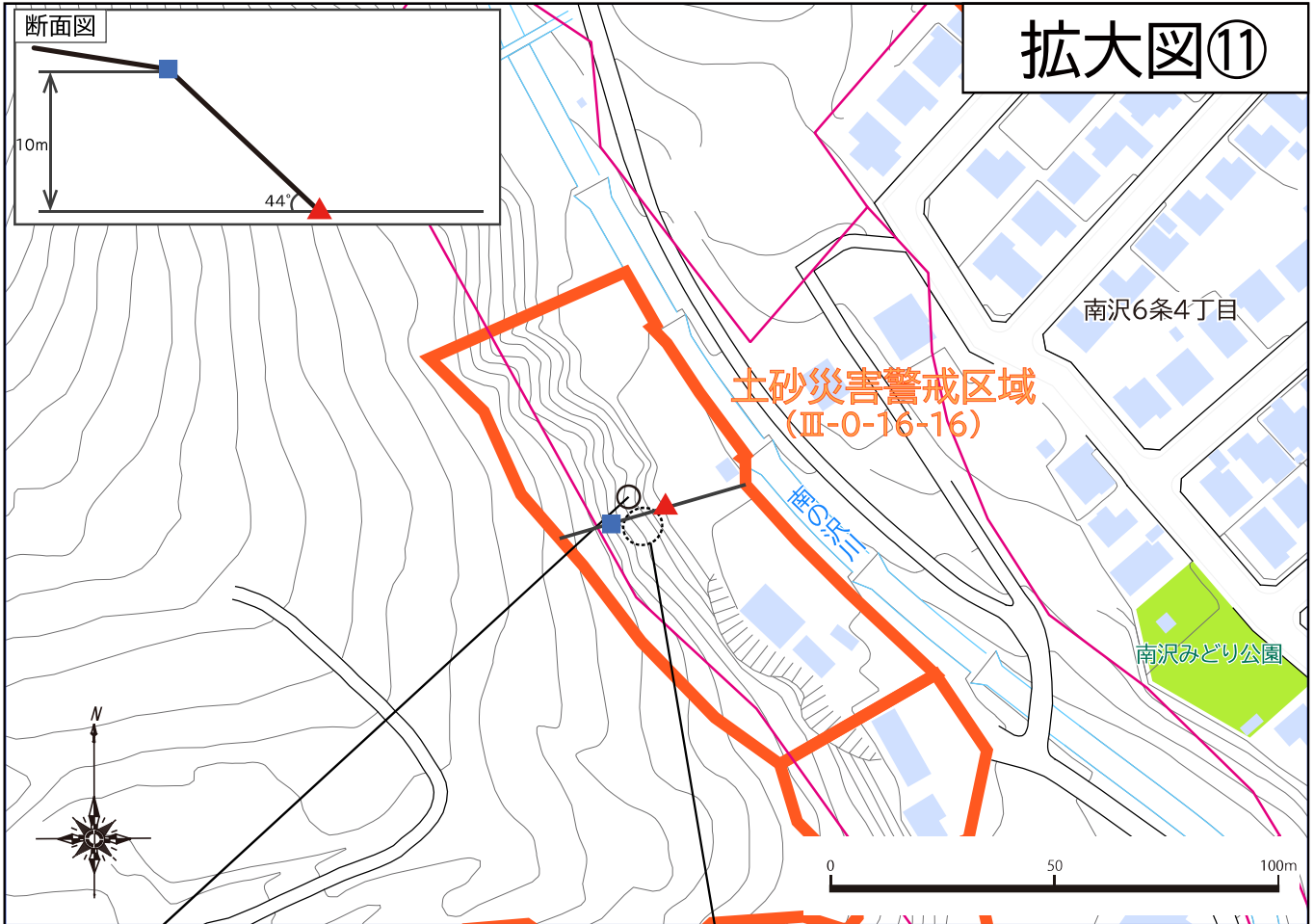
## 変化に注意

場所: 斜面の中腹



**普段**: 表面の土が流れ出た跡があり、木の根が見えている。

**変化後**: 斜面から小石や土がぽろぽろと落ちるといった変化に気づいたらすぐに避難すること。



※土砂災害警戒区域の下の番号は区域番号を示す



## 変化に注意

場所: 斜面の下



H25.10.31撮影

**普段** : 斜面から湧き出た水が、斜面の下に溜まっている。

**変化後** : 湧き水が増える・濁る・とまるといった変化に気づいたらすぐに避難すること。



## 変化に注意

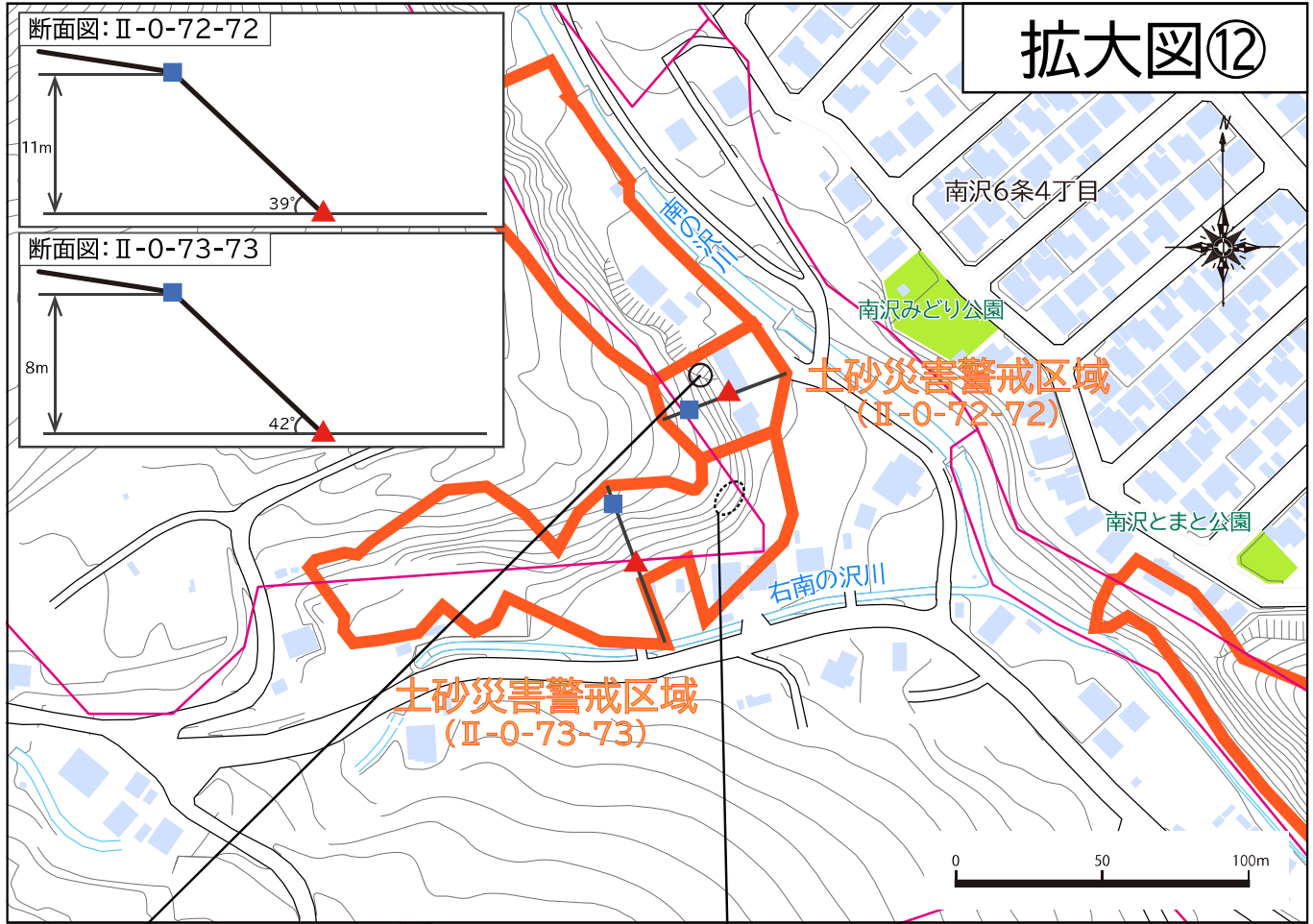
場所: 斜面の中腹



H25.10.31撮影

**普段** : 斜面が崩れた跡があり、転石や倒木がある。

**変化後** : 斜面から小石や土がぽろぽろと落ちるといった変化に気づいたらすぐに避難すること。



※土砂災害警戒区域の下の番号は区域番号を示す

**変化に注意**

場所: 斜面の水抜きパイプ

H24.11.9撮影

**普段**: 水抜きパイプから湧き水が常に出ている。

**変化後**: 湧き水が増える・濁る・とまるといった変化に気づいたらすぐに避難すること。

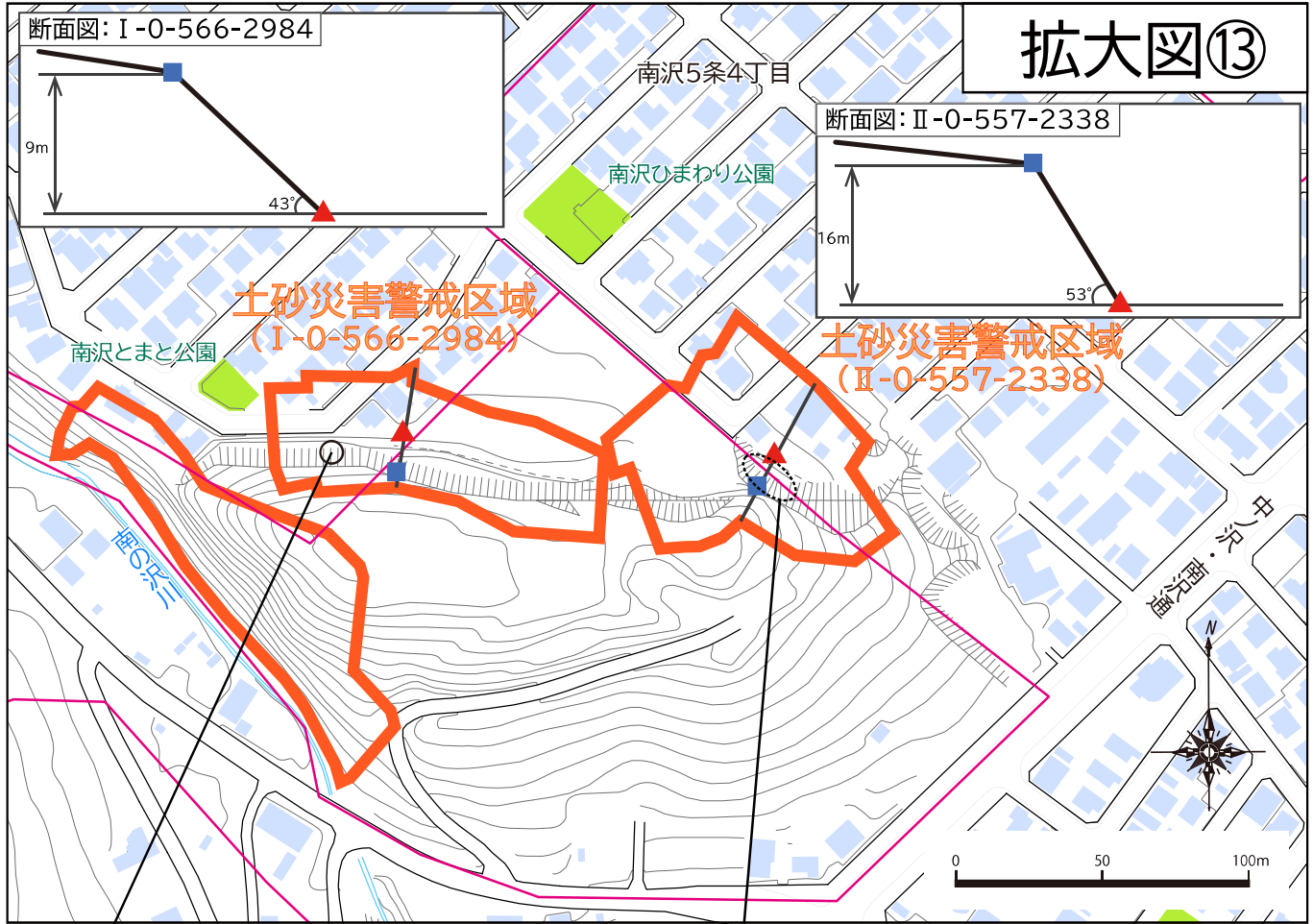
**変化に注意**

場所: 斜面の中腹

H24.11.9撮影

**普段**: 表面の土が流れ出た跡がある。

**変化後**: 斜面から小石や土がぽろぽろと落ちるといった変化に気づいたらすぐに避難すること。



※土砂災害警戒区域の下の番号は区域番号を示す



## 変化に注意

場所: 道路沿いの積ブロック



**普段**: 積ブロックの隙間から水が湧き出た跡がある。

**変化後**: 湧き水が増える・濁る・とまるといった変化に気づいたらすぐに避難すること。



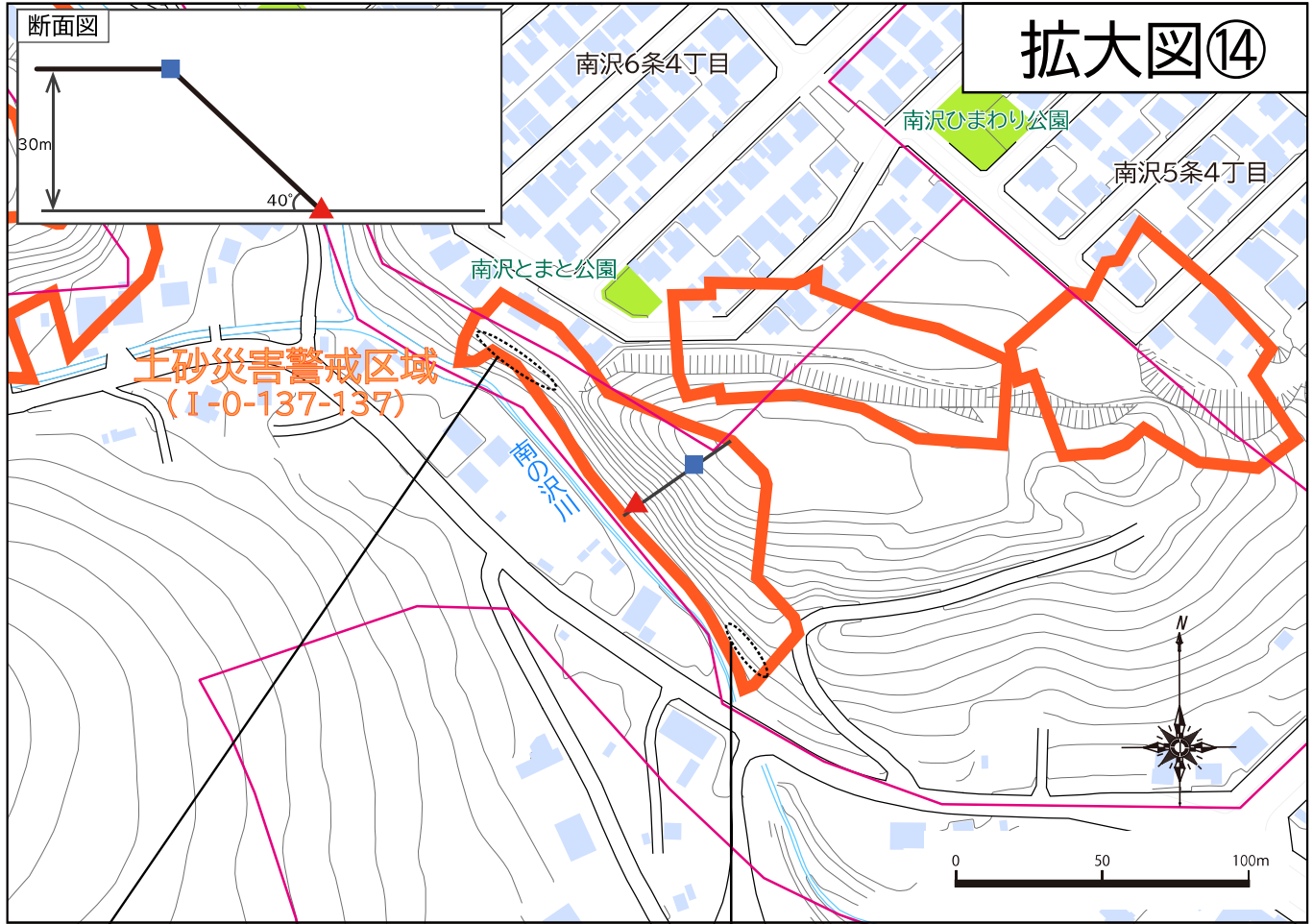
## 変化に注意

場所: 斜面の上



**普段**: 斜面の上が反り返っており、木の根が見えている。

**変化後**: 斜面から小石や土がぽろぽろと落ちるといった変化に気づいたらすぐに避難すること。



※土砂災害警戒区域の下の番号は区域番号を示す

**変化に注意**

場所:川沿いの斜面

H24.11.9撮影

**普段**:表面の土が流れ出た跡があり、木の根が見えている。

**変化後**:斜面から小石や土がぽろぽろと落ちるといった変化に気づいたらすぐに避難すること。

**変化に注意**

場所:川沿いの斜面

H24.11.9撮影

**普段**:斜面が崩れた跡があり、木の根が見えている。

**変化後**:斜面から小石や土がぽろぽろと落ちるといった変化に気づいたらすぐに避難すること。