

※土砂災害警戒区域の下の番号は区域番号を示す



変化に注意

場所: 斜面内の排水工



H25.10.29撮影

普段: 斜面が崩れた跡があり排水工が傾いている。

変化後: 斜面から小石や土がぽろぽろと落ちるといった変化に気づいたらすぐに避難すること。



変化に注意

場所: 民家裏の斜面



H25.10.29撮影

普段: 下草が少なく表面の土が流れ出た跡がある。

変化後: 斜面から小石や土がぽろぽろと落ちるといった変化に気づいたらすぐに避難すること。

拡大図②



※土砂災害警戒区域の下の番号は区域番号を示す



変化に注意

場所: 斜面の中腹



普段: 岩がむき出しているところがある。

変化後: 小石の落下といった変化に気づいたらその場所には近づかないこと。



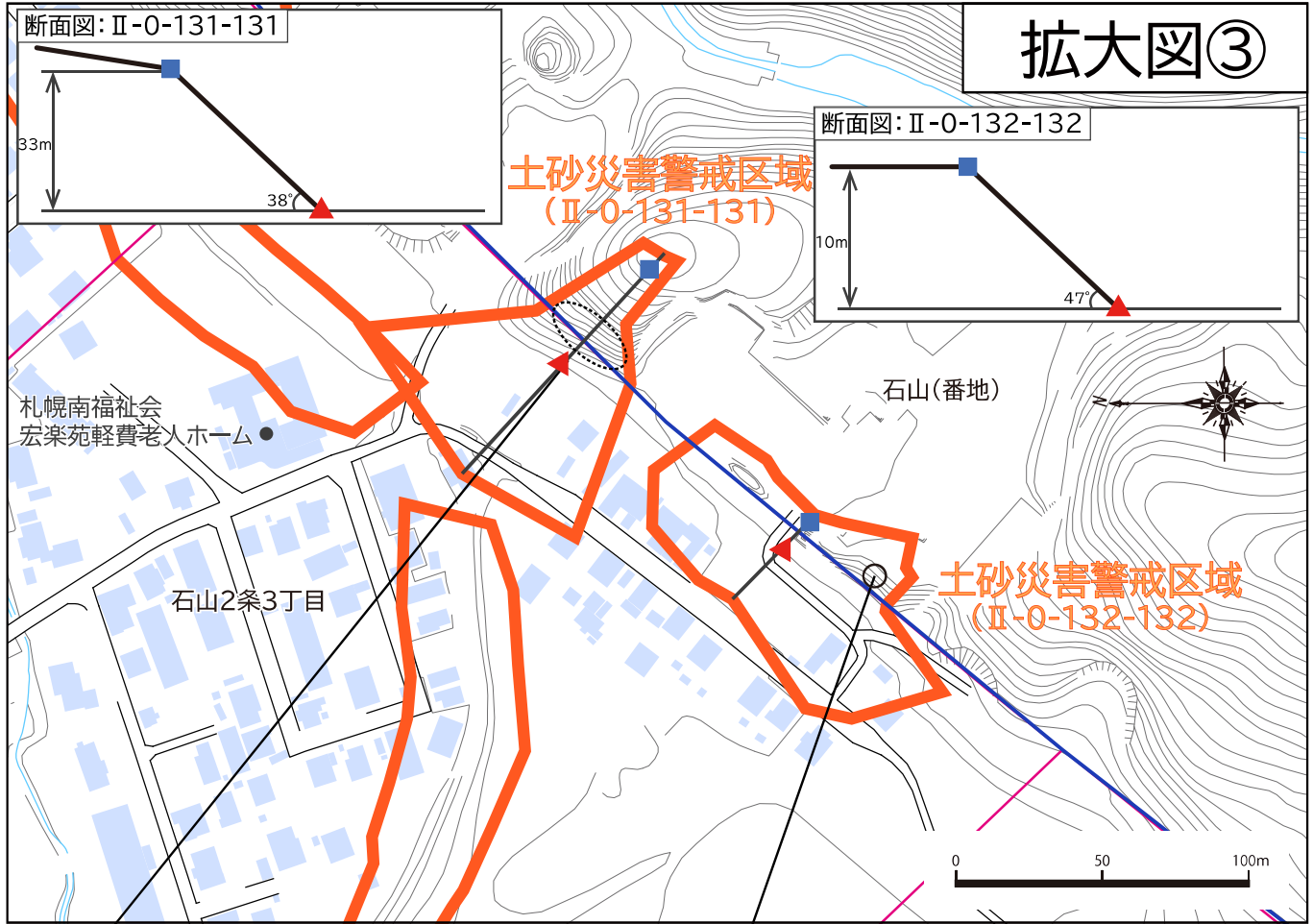
変化に注意

場所: 斜面の下



普段: 斜面の下に水が流れている。

変化後: 湧き水が増える・濁る・とまるといった変化に気づいたらすぐに避難すること。



変化に注意

場所: 斜面の中腹



普段: 斜面が崩れた跡があり、木の根が見えている。

変化後: 斜面から小石や土がぽろぽろと落ちるといった変化に気づいたらすぐに避難すること。



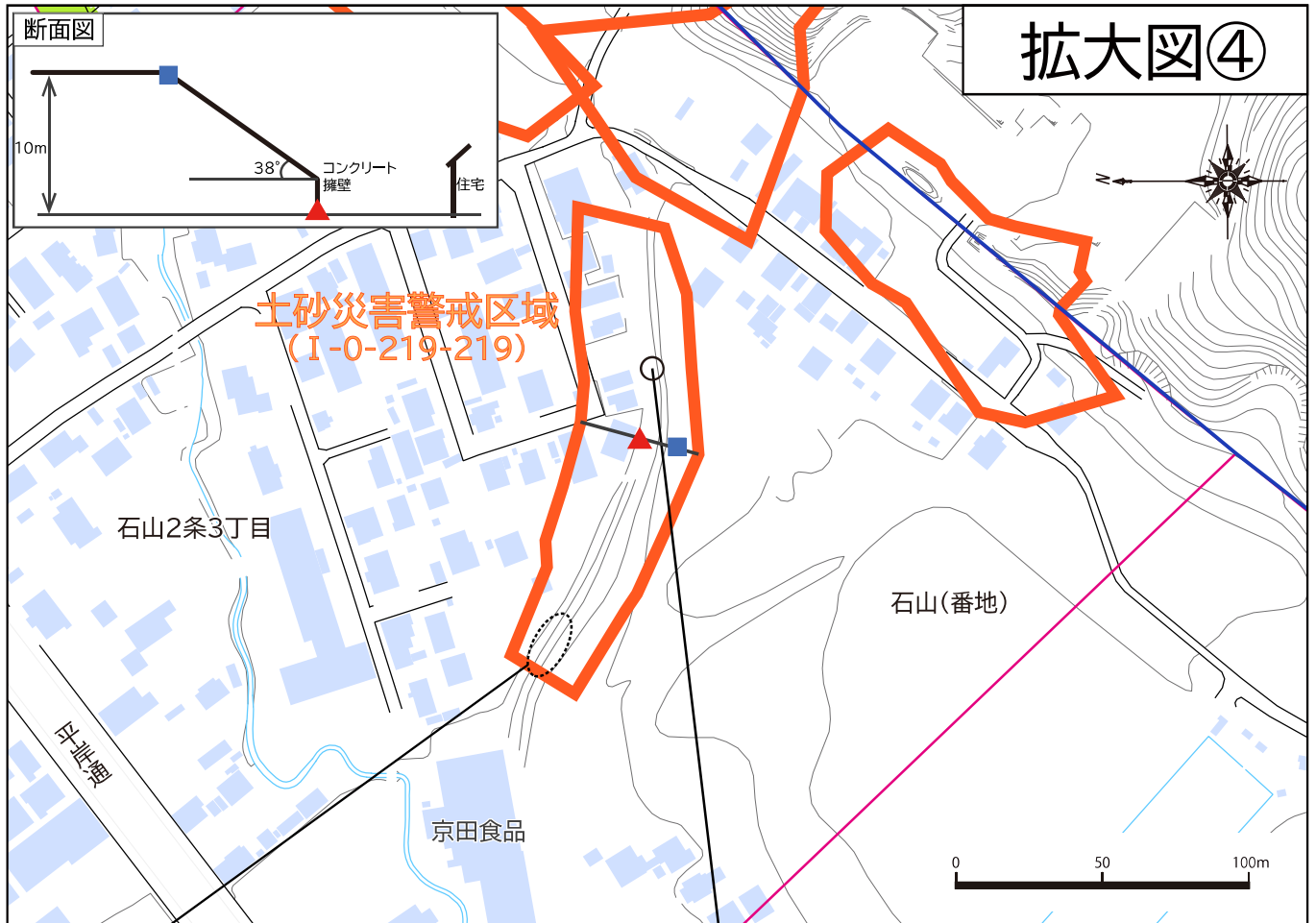
変化に注意

場所: 石切り場跡



普段: 斜面が崩れた跡があり、崩れた土が下に積もっている。

変化後: 斜面から小石や土がぽろぽろと落ちるといった変化に気づいたらすぐに避難すること。



※土砂災害警戒区域の下の番号は区域番号を示す



変化に注意

場所: 斜面の中腹




普段: 下草が少なく木の根が見えている所がある。

変化後: 木の傾き・折れといった変化に気づいたらその場所には近づかないこと。



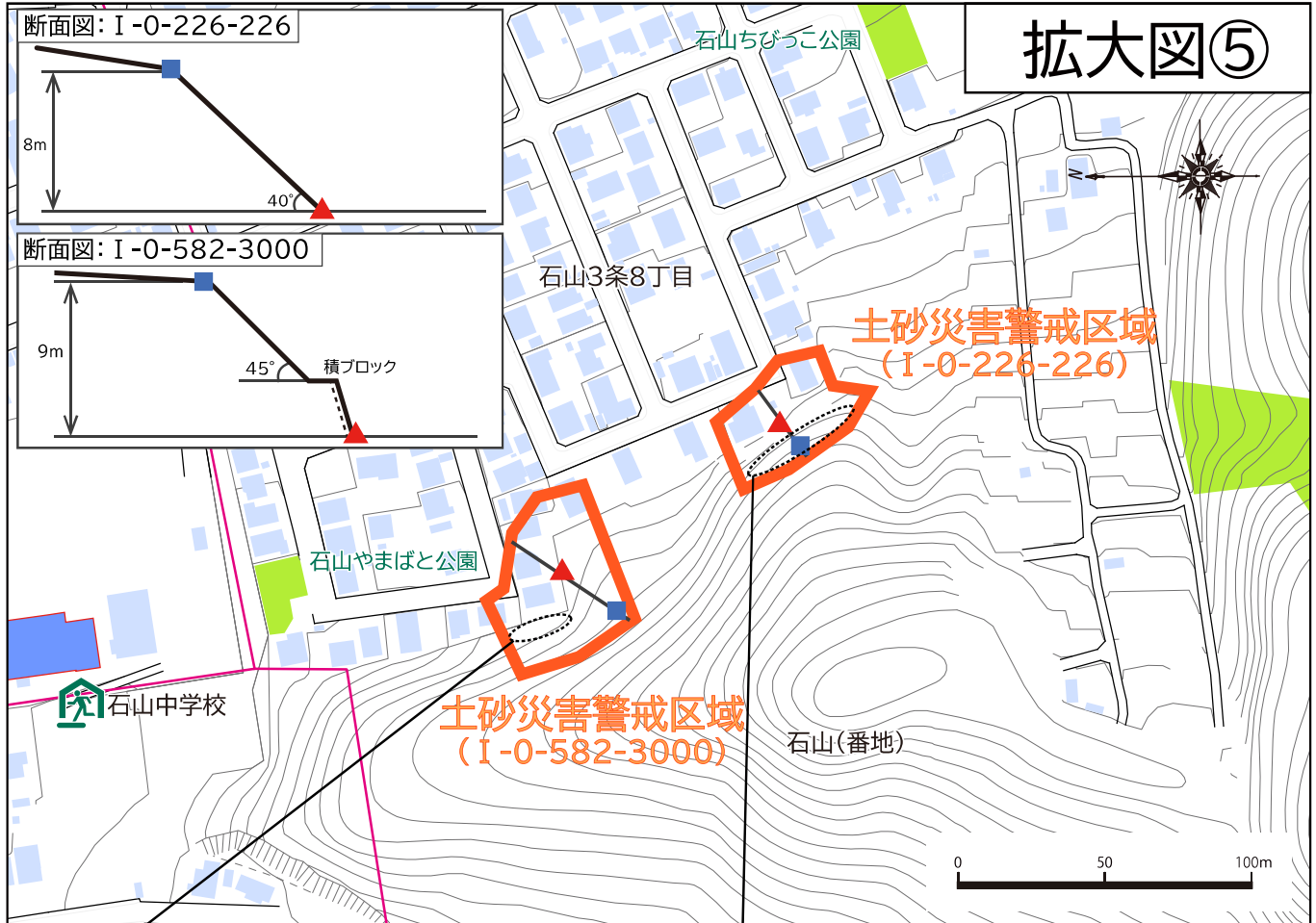
変化に注意

場所: 斜面の下



普段: 斜面から常に水が湧き出している。

変化後: 湧き水が増える・濁る・とまるといった変化に気づいたらすぐに避難すること。



※土砂災害警戒区域の下の番号は区域番号を示す



変化に注意

場所: 斜面の中腹



H23.11.15撮影

普段: 木が傾いて生えている所がある。

変化後: 木の傾き・折れといった変化に気づいたらその場所には近づかないこと。



変化に注意

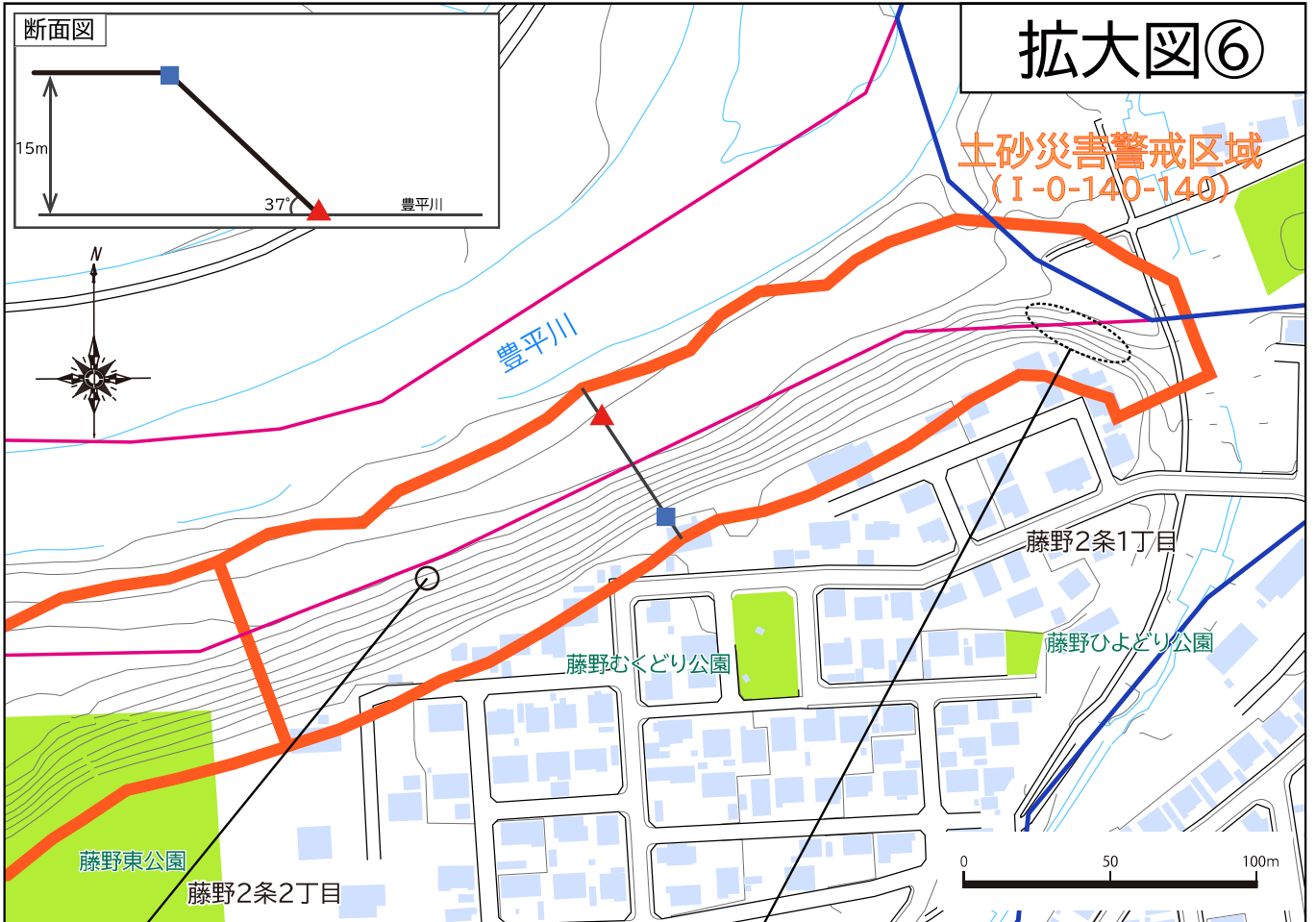
場所: 斜面の上



H21.11.9撮影

普段: 斜面が崩れた跡があり、斜面の上が反り返っている。

変化後: 斜面から小石や土がぽろぽろと落ちるといった変化に気づいたらすぐに避難すること。



※土砂災害警戒区域の下の番号は区域番号を示す



変化に注意

場所: 斜面の下



H19.11.28撮影

普段: 斜面から水が湧き出している。

変化後: 湧き水が増える・濁る・とまるといった変化に気づいたらすぐに避難すること。



変化に注意

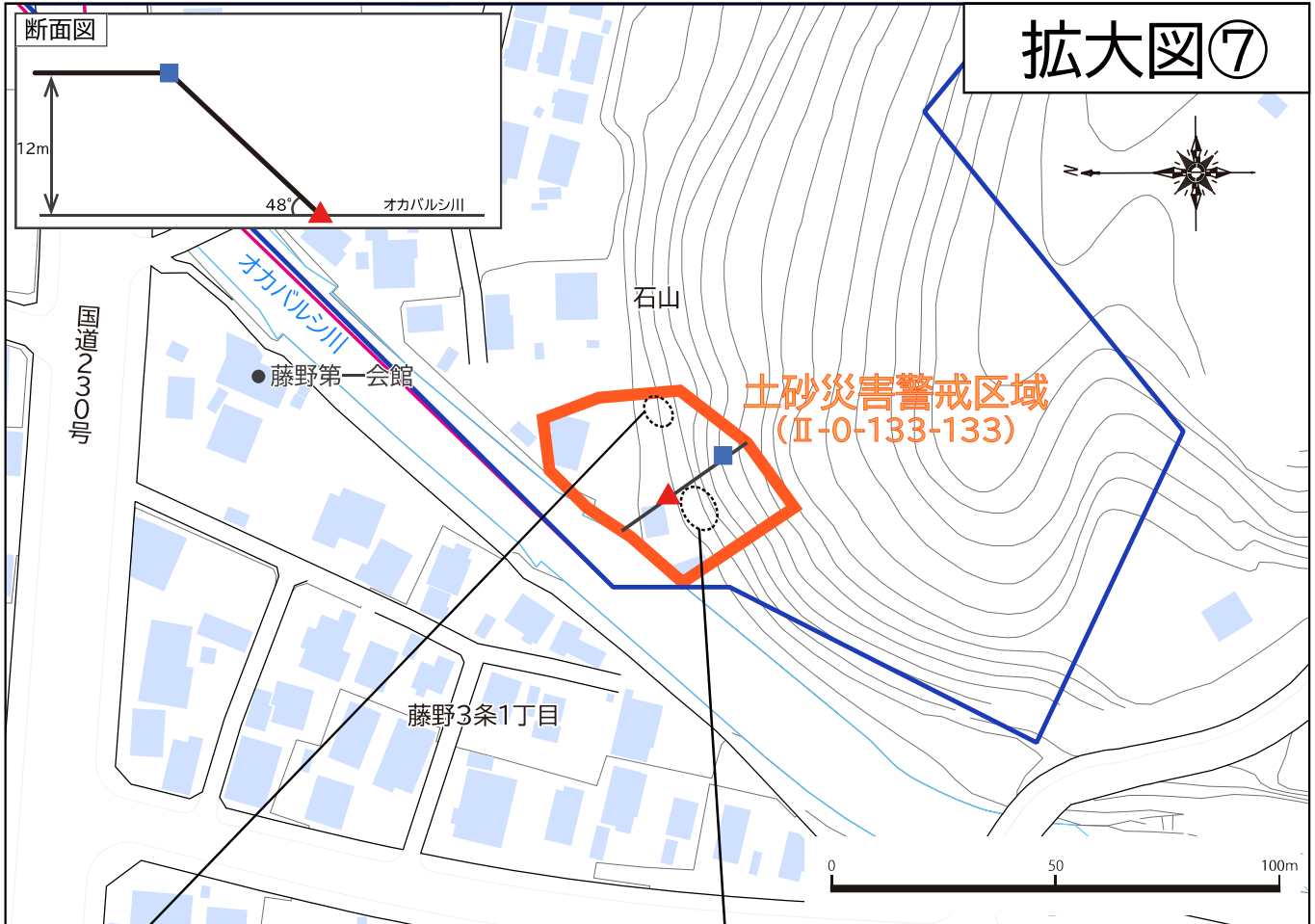
場所: 斜面の上



H19.11.28撮影

普段: 斜面の上が反り返っており、木の根が見えている。

変化後: 斜面から小石や土がぽろぽろと落ちるといった変化に気づいたらすぐに避難すること。



※土砂災害警戒区域の下の番号は区域番号を示す



変化に注意

場所: 斜面の下



H25.10.29撮影

普段: 下草が少なく、斜面が崩れた跡がある。

変化後: 斜面から小石や土がぽろぽろと落ちるといった変化に気づいたらすぐに避難すること。



変化に注意

場所: 斜面の中腹



H25.10.29撮影

普段: 下草が少なく、木の根が見えている所がある。

変化後: 木の傾き・折れといった変化に気づいたらその場所には近づかないこと。



※土砂災害警戒区域の下の番号は区域番号を示す



変化に注意

場所: 斜面の中腹



普段: 土が流れ出た跡があり下草がなくなっている。

変化後: 斜面から小石や土がぽろぽろと落ちるといった変化に気づいたらすぐに避難すること。



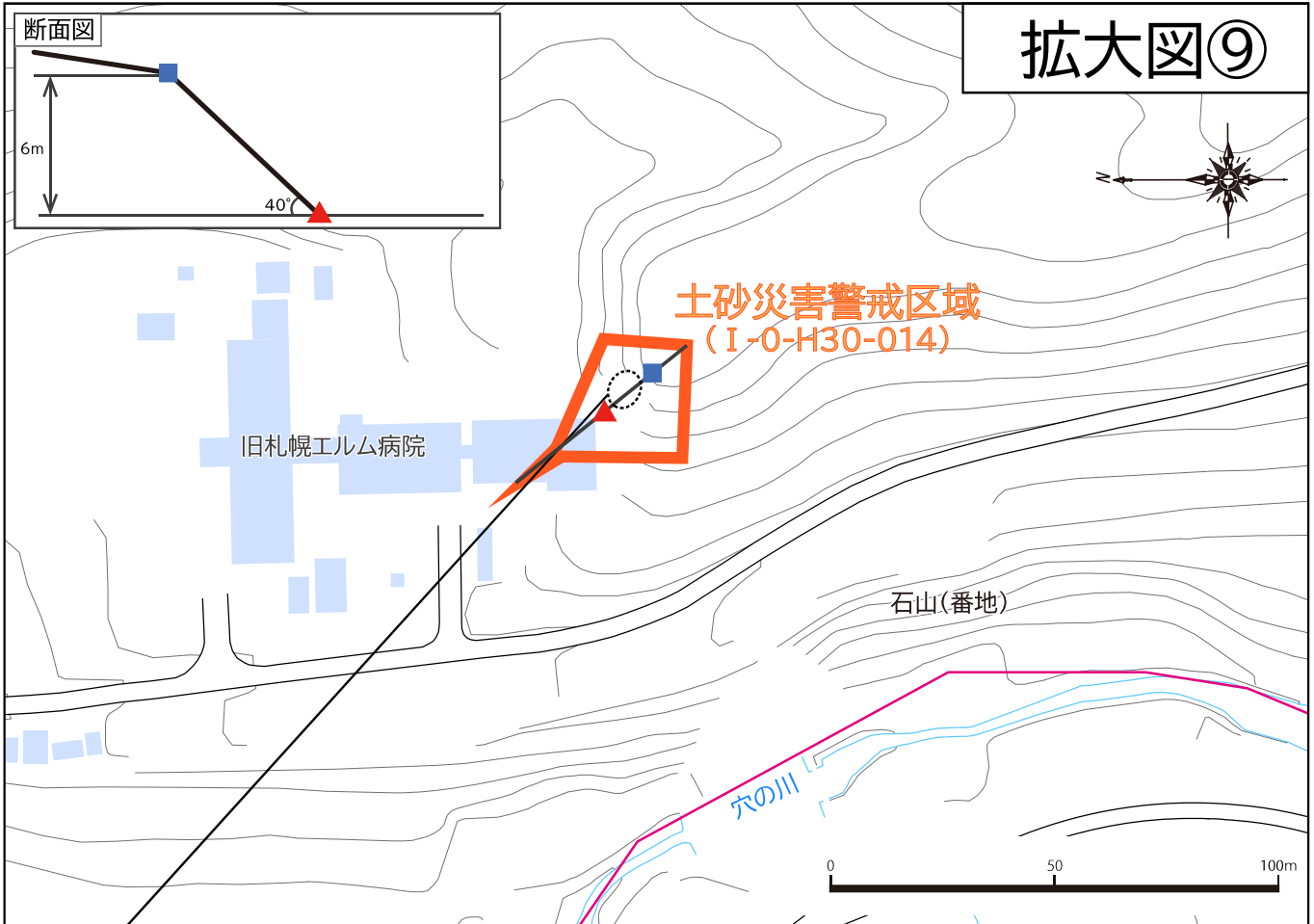
変化に注意

場所: 斜面の中腹



普段: 木が倒れている所がある。

変化後: 木の傾き・折れといった変化に気づいたらその場所には近づかないこと。



※土砂災害警戒区域の下の番号は区域番号を示す



変化に注意

場所: 斜面の下



普段 : 表面の土が流れ出た跡があり流れ出た土が斜面の下に溜まっており、排水工が埋まっている。

変化後 : 斜面から小石や土がぽろぽろと落ちるといった変化に気づいたらすぐに避難すること。