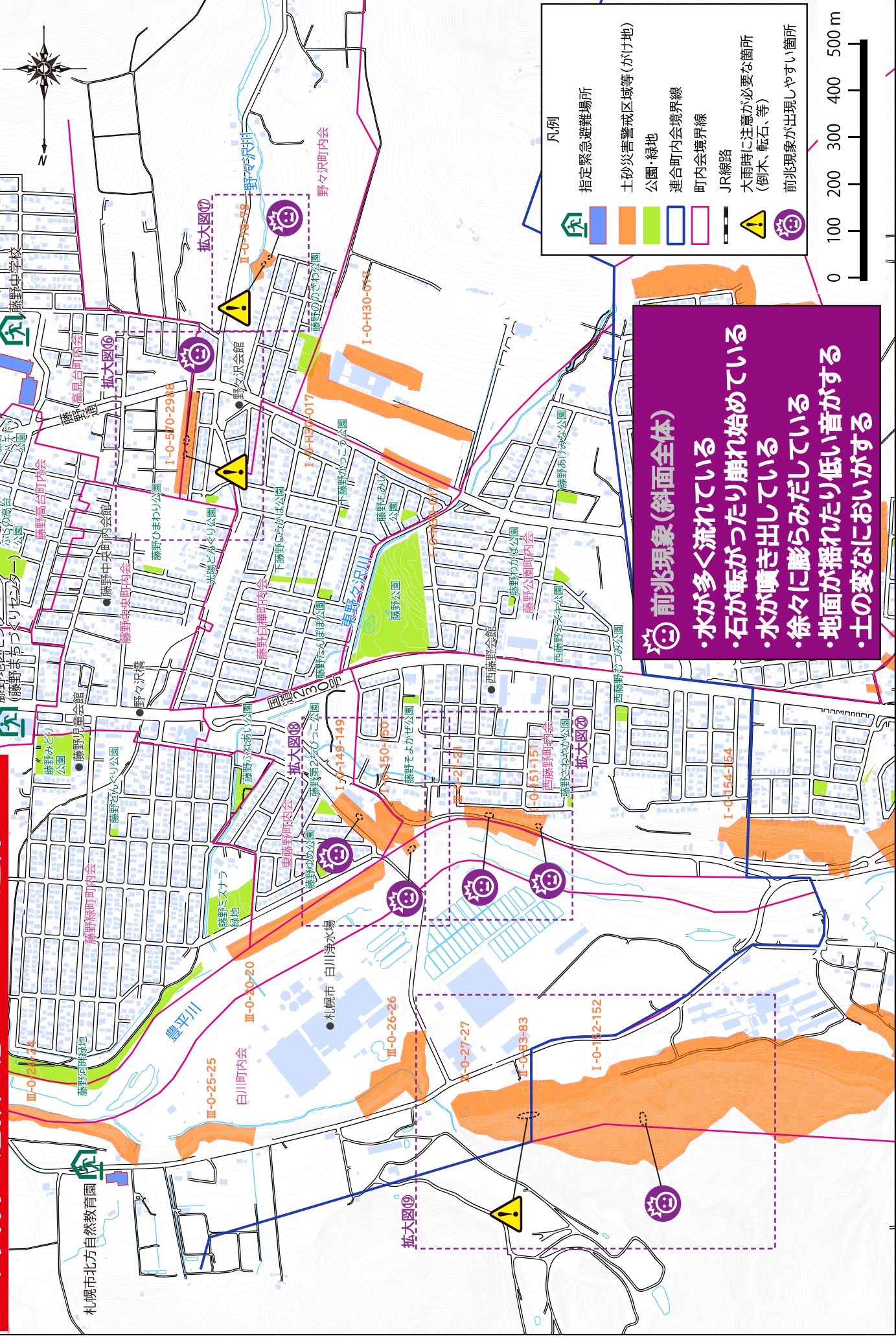


土砂災害の危険を感じたらすぐ避難！！

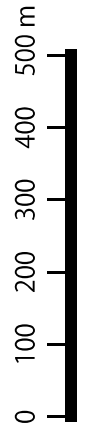


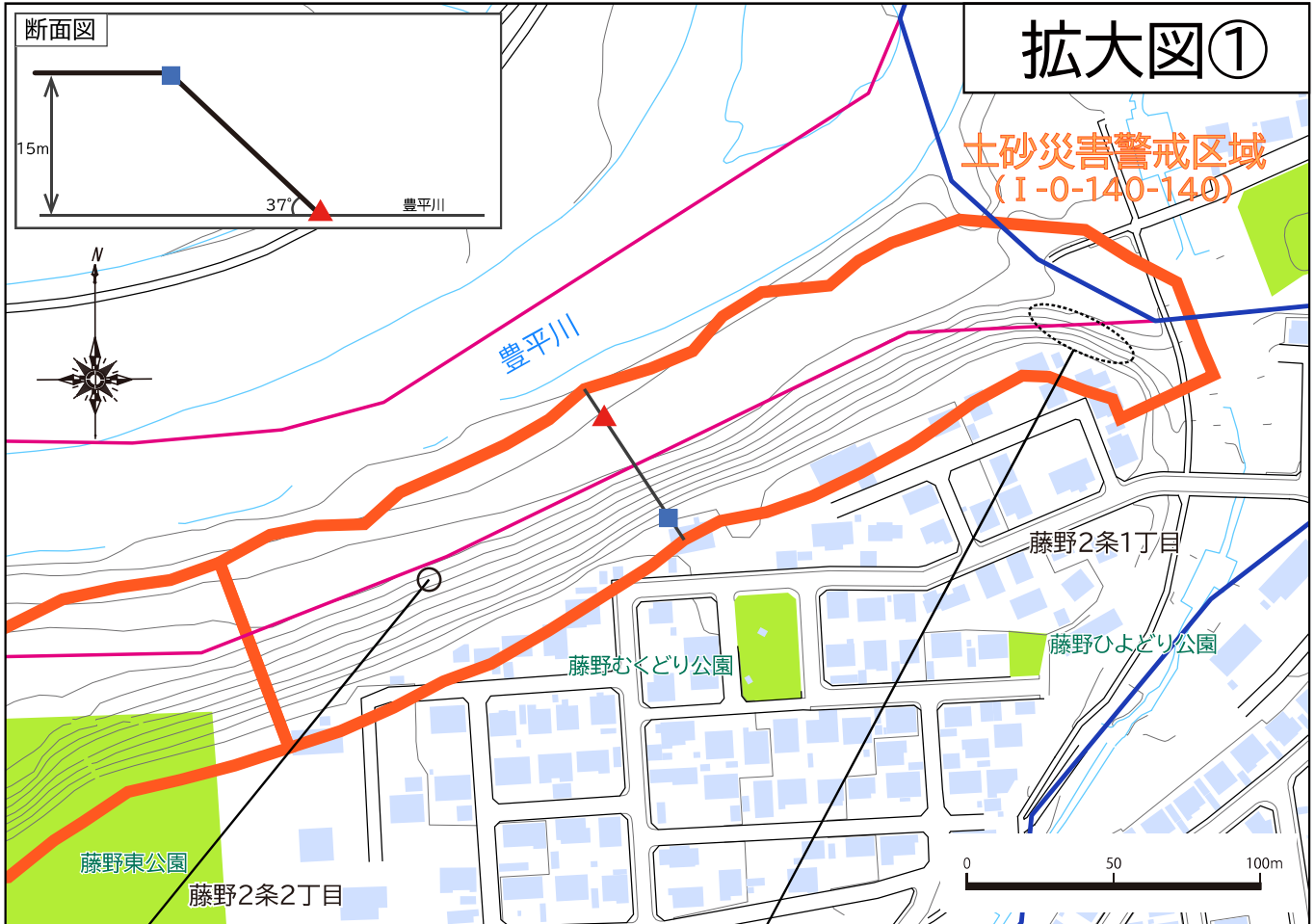
凡例

	指定緊急避難場所
	土砂災害警戒区域等(かけ地)
	公園・緑地
	連合町内会境界線
	町内会境界線
	JR線路
	大雨時に注意が必要な箇所(倒木、転石、等)
	前兆現象が出現しやすい箇所

前兆現象(斜面全体)

- ・水が多く流れている
- ・石が転がったり崩れ始めている
- ・水が噴き出している
- ・徐々に膨らみだしている
- ・地面が揺れたり低い音がする
- ・土の変なにおいがする





※土砂災害警戒区域の下の番号は区域番号を示す



変化に注意

場所: 斜面の下



H19.11.28撮影

普段: 斜面から水が湧き出している。

変化後: 湧き水が増える・濁る・とまるといった変化に気づいたらすぐに避難すること。



変化に注意

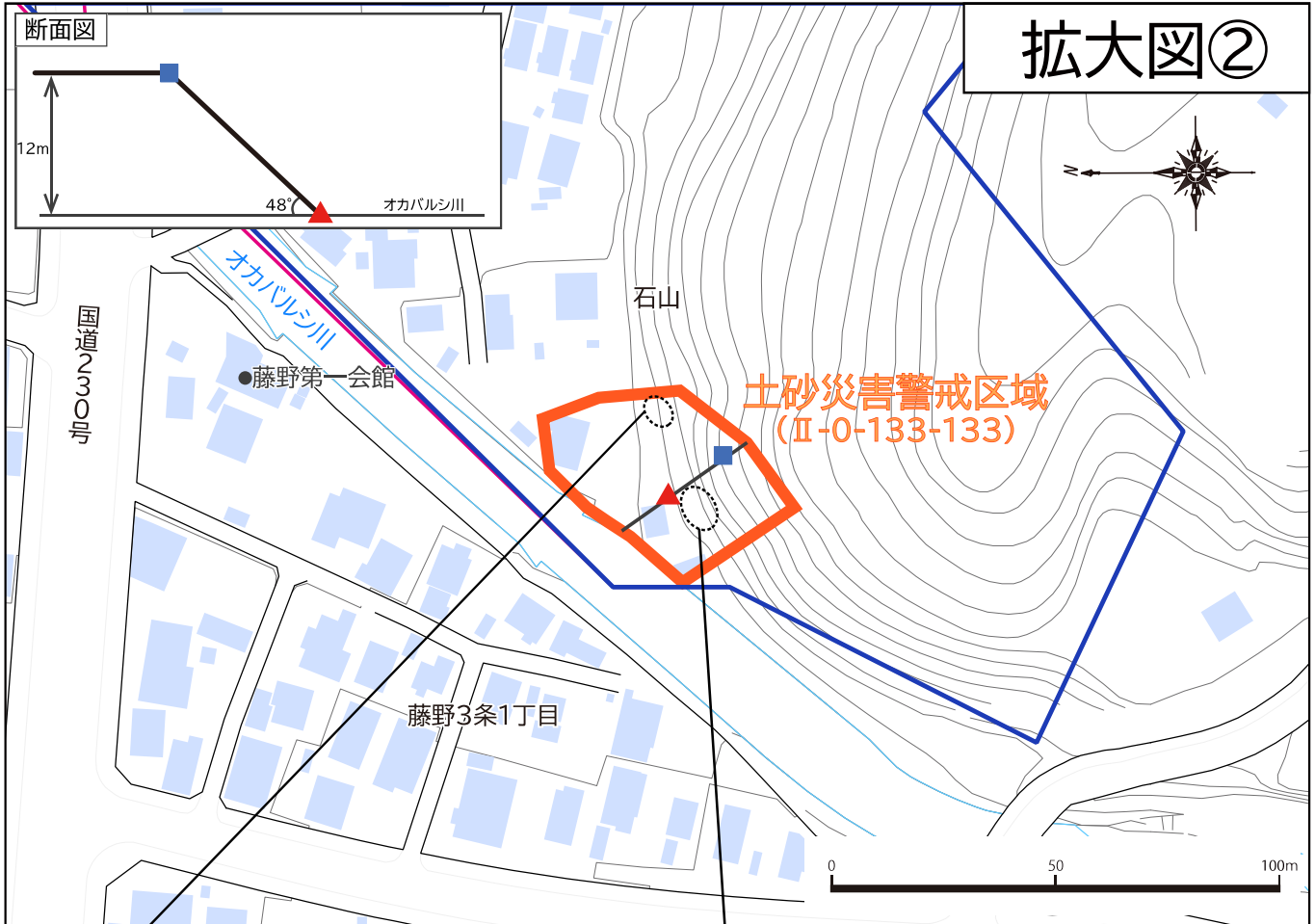
場所: 斜面の上



H19.11.28撮影

普段: 斜面の上が反り返っており、木の根が見えている。

変化後: 斜面から小石や土がぽろぽろと落ちるといった変化に気づいたらすぐに避難すること。



※土砂災害警戒区域の下の番号は区域番号を示す



変化に注意

場所: 斜面の下



普段: 下草が少なく、斜面が崩れた跡がある。

変化後: 斜面から小石や土がぽろぽろと落ちるといった変化に気づいたらすぐに避難すること。



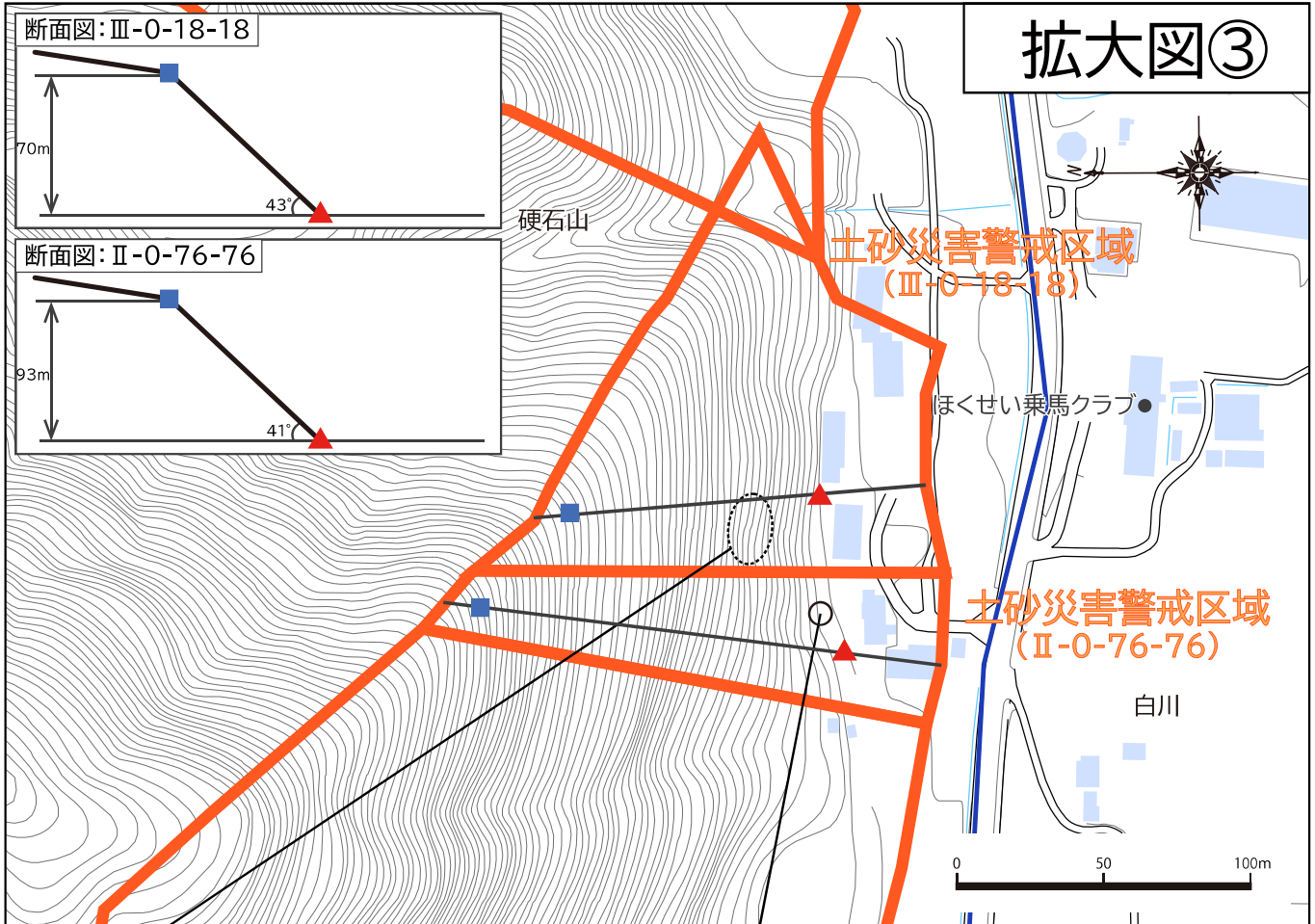
変化に注意

場所: 斜面の中腹



普段: 下草が少なく、木の根が見えている所がある。

変化後: 木の傾き・折れといった変化に気づいたらその場所には近づかないこと。



※土砂災害警戒区域の下の番号は区域番号を示す



変化に注意

場所: 斜面の中腹



H26.10.30撮影

普段: 下草が少なく、木が傾いて生えている所がある。

変化後: 木の傾き・折れといった変化に気づいたらその場所には近づかないこと。



変化に注意

場所: 斜面の下

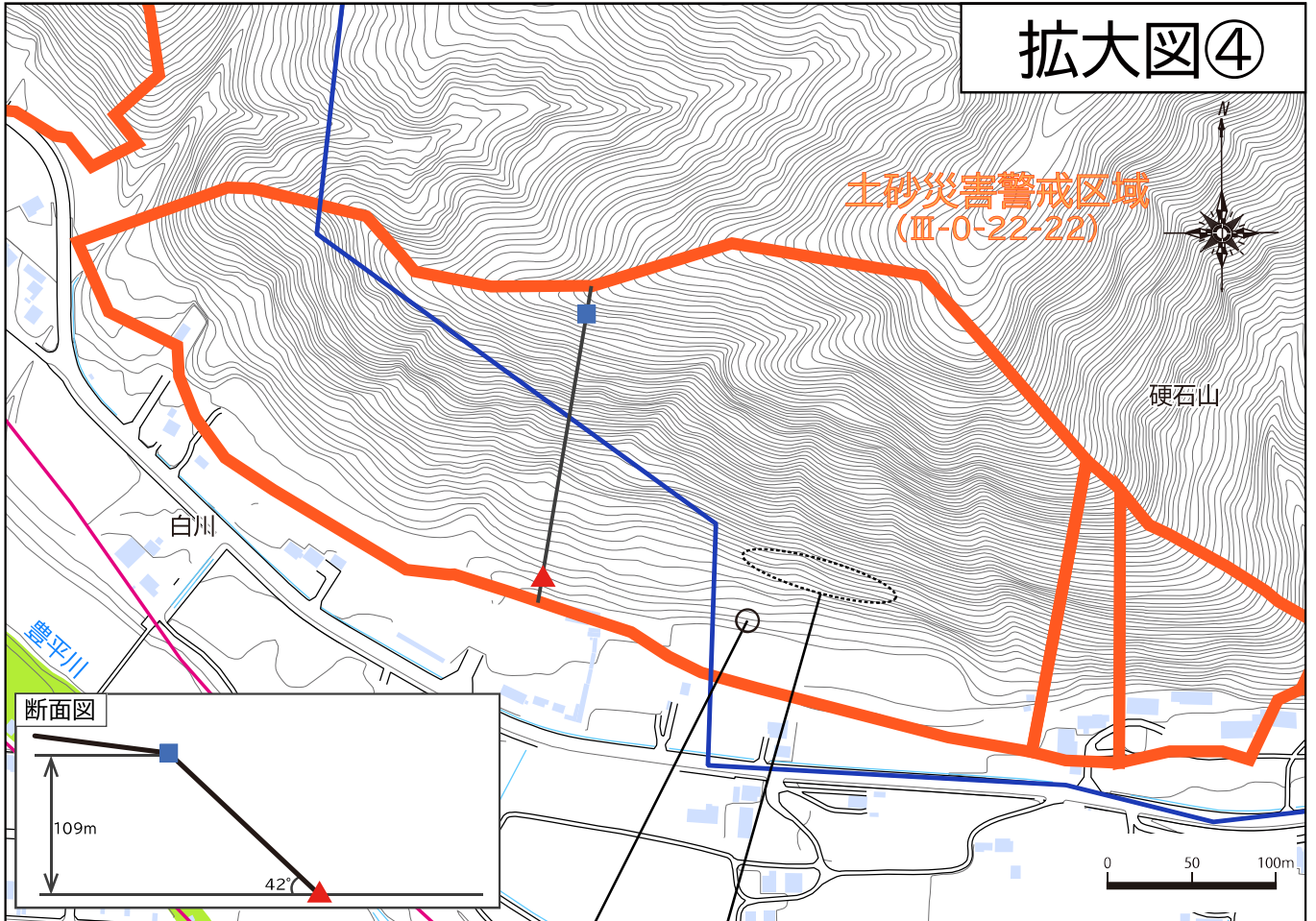


H26.10.29撮影

普段: 斜面から水が湧き出している。

変化後: 湧き水が増える・濁る・とまるといった変化に気づいたらすぐに避難すること。

拡大図④



※土砂災害警戒区域の下の番号は区域番号を示す



変化に注意

場所: 斜面の下



H26.10.30撮影

普段: 湧き出た水が、斜面の下に溜まっている。

変化後: 湧き水が増える・濁る・とまるといった変化に気づいたらすぐに避難すること。



変化に注意

場所: 斜面の中腹



H26.10.30撮影

普段: 勾配がきつく、岩がむき出している。

変化後: 小石の落下といった変化に気づいたらその場所には近づかないこと。



※土砂災害警戒区域の下の番号は区域番号を示す



変化に注意

場所: 斜面の中腹



H22.11.11撮影

普段: 木が傾いて生えている所がある。

変化後: 木の傾き・折れといった変化に気づいたらその場所には近づかないこと。



変化に注意

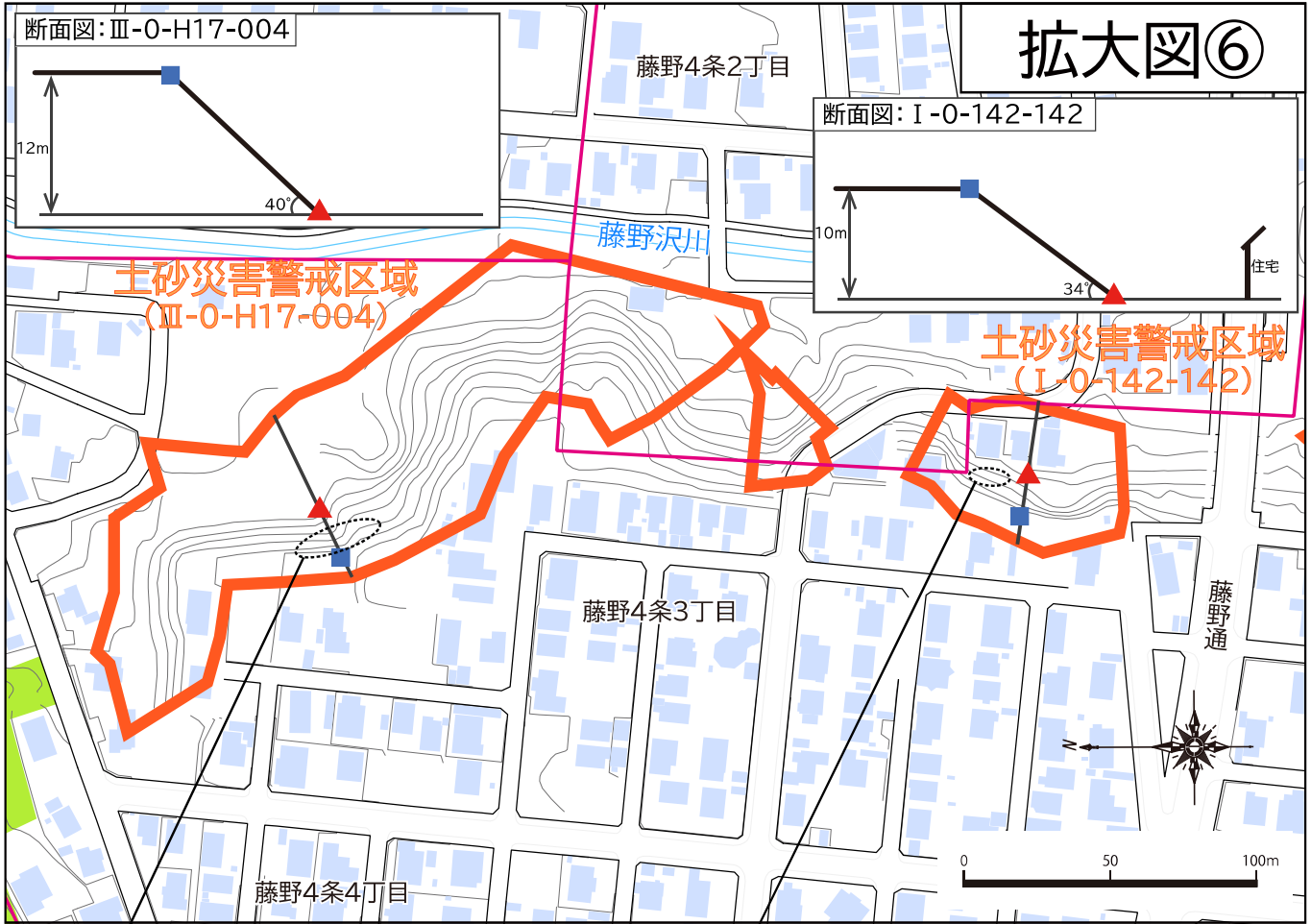
場所: 斜面の中腹



H22.11.11撮影

普段: 木が倒れている所がある。

変化後: 木の傾き・折れといった変化に気づいたらその場所には近づかないこと。



※土砂災害警戒区域の下の番号は区域番号を示す

⚠ 変化に注意

場所: 斜面の中腹

H28.11.19撮影

普段: 木が倒れていたり、木の根が見えている所がある。

変化後: 木の傾き・折れといった変化に気づいたらその場所には近づかないこと。

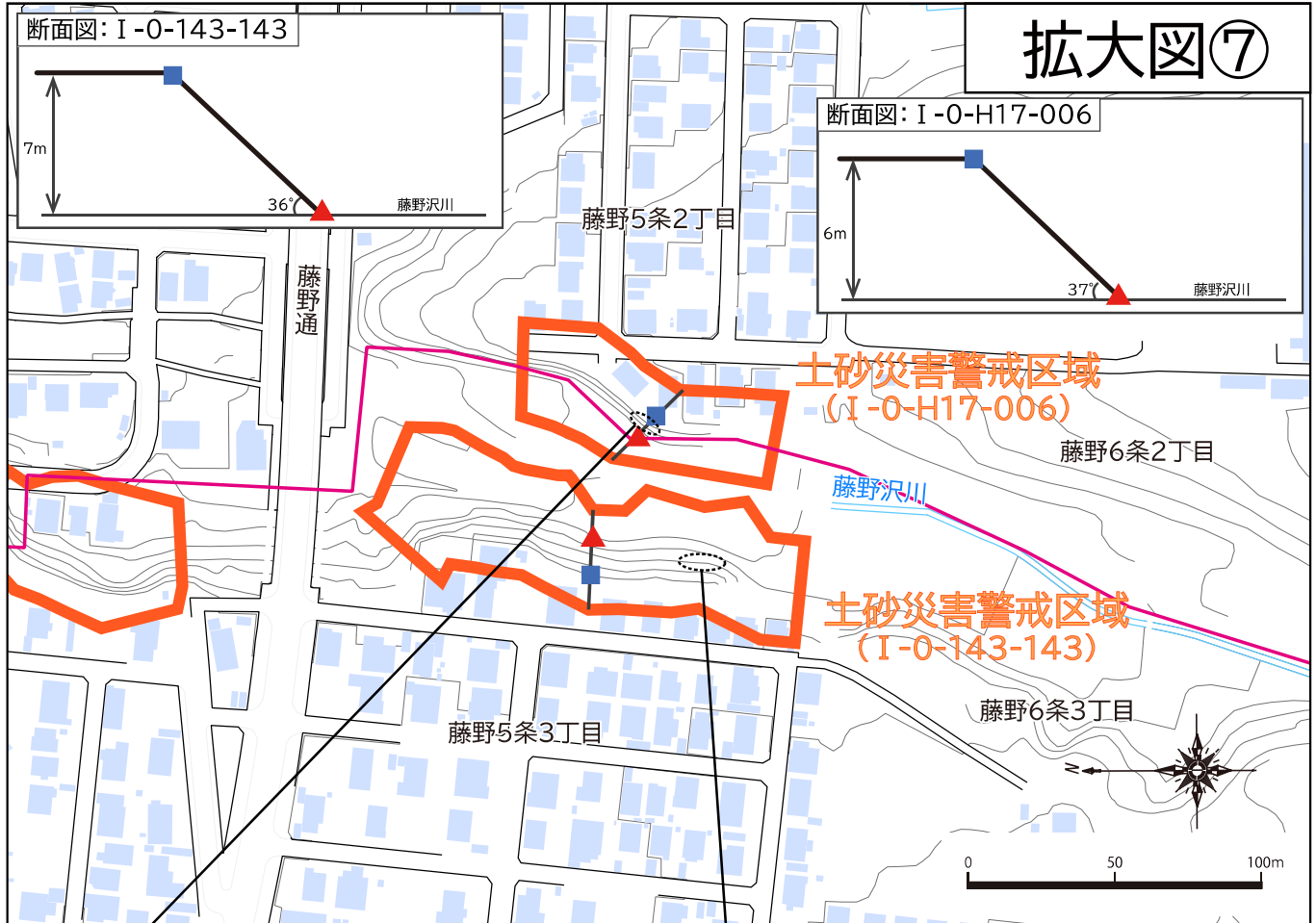
☹ 変化に注意

場所: 斜面の中腹

H26.11.10撮影

普段: 下草が少なく、斜面が段差になっている。

変化後: 斜面から小石や土がぽろぽろと落ちるといった変化に気づいたらすぐに避難すること。



※土砂災害警戒区域の下の番号は区域番号を示す



変化に注意

場所: 斜面の中腹



H26.10.29撮影

普段: 下草が少なく、木の根が曲がっている所がある。

変化後: 木の傾き・折れといった変化に気づいたらその場所には近づかないこと。



変化に注意

場所: 斜面の中腹



H26.10.29撮影

普段: 下草が少なく、木の根が曲がっている所がある。

変化後: 木の傾き・折れといった変化に気づいたらその場所には近づかないこと。



変化に注意

場所: 斜面の下



普段: 湧き出た水が、斜面の下に溜まっている。

変化後: 湧き水が増える・濁る・とまるといった変化に気づいたらすぐに避難すること。



変化に注意

場所: 斜面の下



普段: 斜面から水が湧き出している。

変化後: 湧き水が増える・濁る・とまるといった変化に気づいたらすぐに避難すること。

拡大図⑨



※土砂災害警戒区域の下の番号は区域番号を示す



変化に注意

場所: 斜面の中腹



H20.12.5撮影

普段 表面の土が流れ出た跡がある。

変化後 : 湧き水が増える・濁る・とまるといった変化に気づいたらすぐに避難すること。



変化に注意

場所: 遊歩道沿いの斜面



H20.11.17撮影

普段 : 掘削された跡があり、木が傾いて生えていたり転石がある。

変化後 : 斜面から小石や土がぽろぽろと落ちるといった変化に気づいたらすぐに避難すること。




※土砂災害警戒区域の下の番号は区域番号を示す



変化に注意

場所: 斜面の中腹



H28.11.19撮影

普段: 下草が少なく、木が傾いて生えている所がある。

変化後: 木の傾き・折れといった変化に気づいたらその場所には近づかないこと。



変化に注意

場所: 斜面の中腹



H28.11.19撮影

普段: 木が倒れていたり、気が傾いて生えている所がある。

変化後: 木の傾き・折れといった変化に気づいたらその場所には近づかないこと。