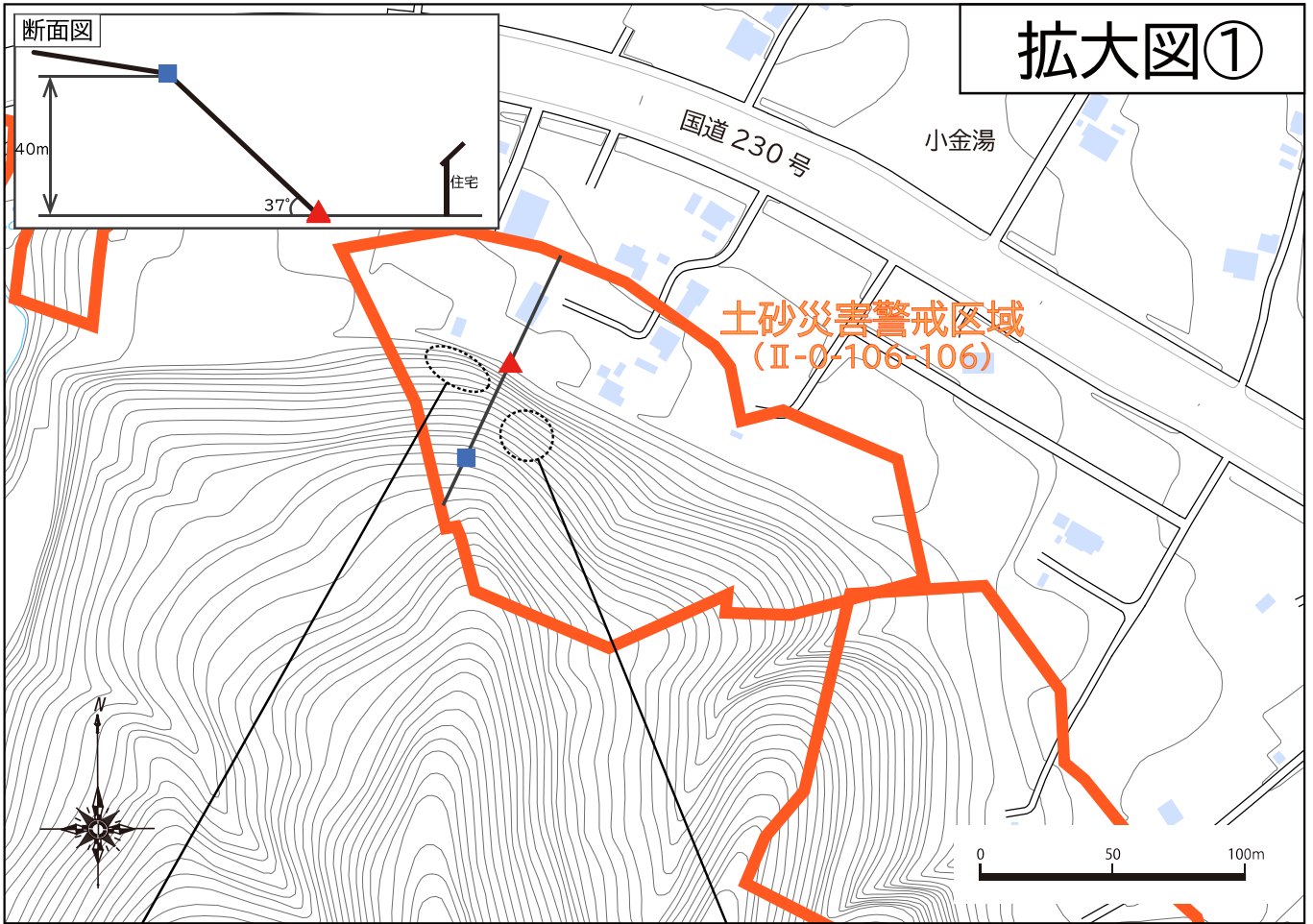


拡大図①



※土砂災害警戒区域の下の番号は区域番号を示す



変化に注意

場所: 斜面の下



H28.10.12撮影

普段: 下草が少なく、木が枯れていたり、倒れている所がある。

変化後: 木の傾き・折れといった変化に気づいたらその場所には近づかないこと。



変化に注意

場所: 斜面の中腹

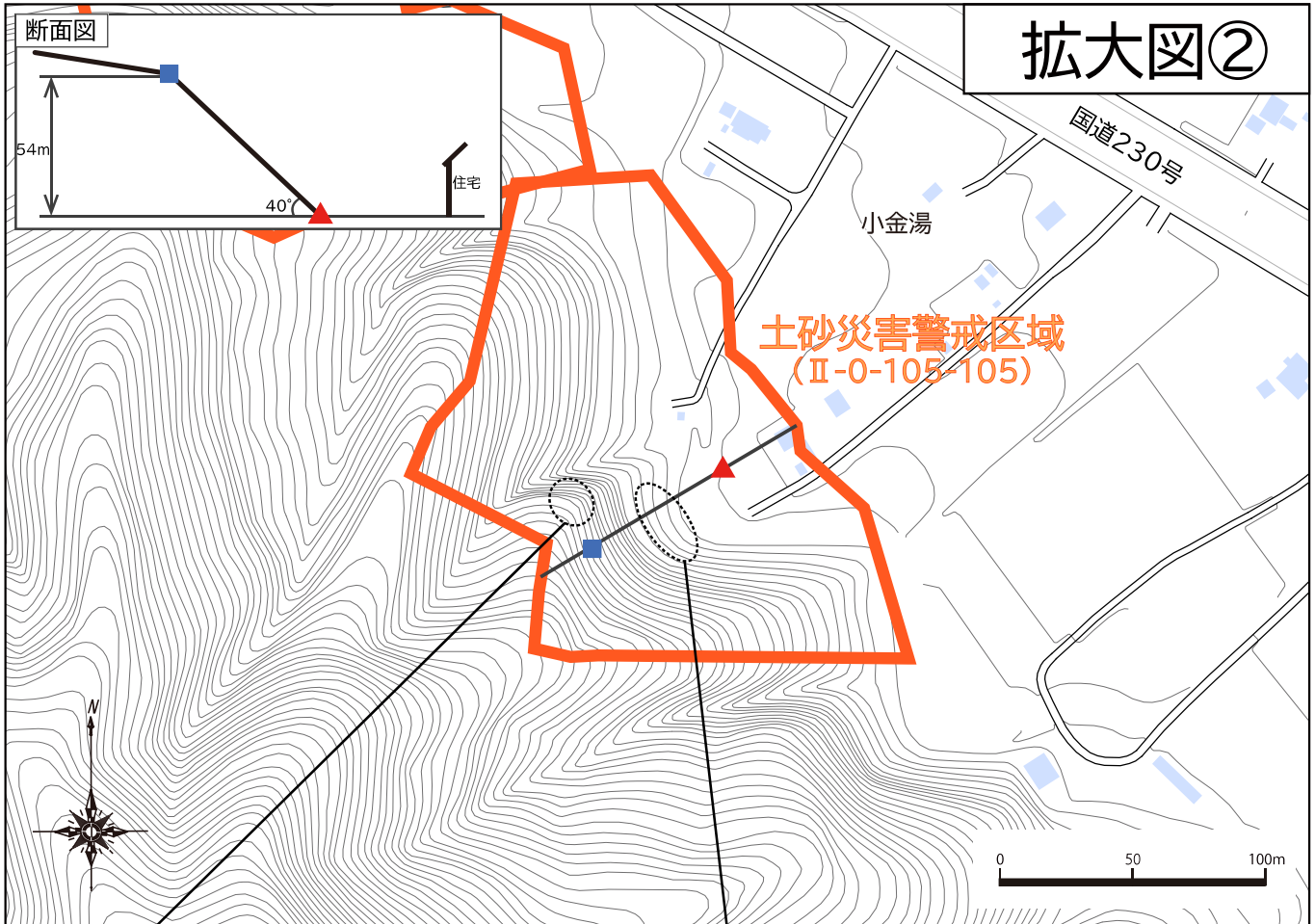


H28.10.12撮影

普段: 木が傾いて生えていたり、木が倒れている所がある。

変化後: 木の傾き・折れといった変化に気づいたらその場所には近づかないこと。

拡大図②



※土砂災害警戒区域の下の番号は区域番号を示す



変化に注意

場所: 斜面の下



普段: 下草が少なく、木が倒れている所がある。

変化後: 木の傾き・折れといった変化に気づいたらその場所には近づかないこと。



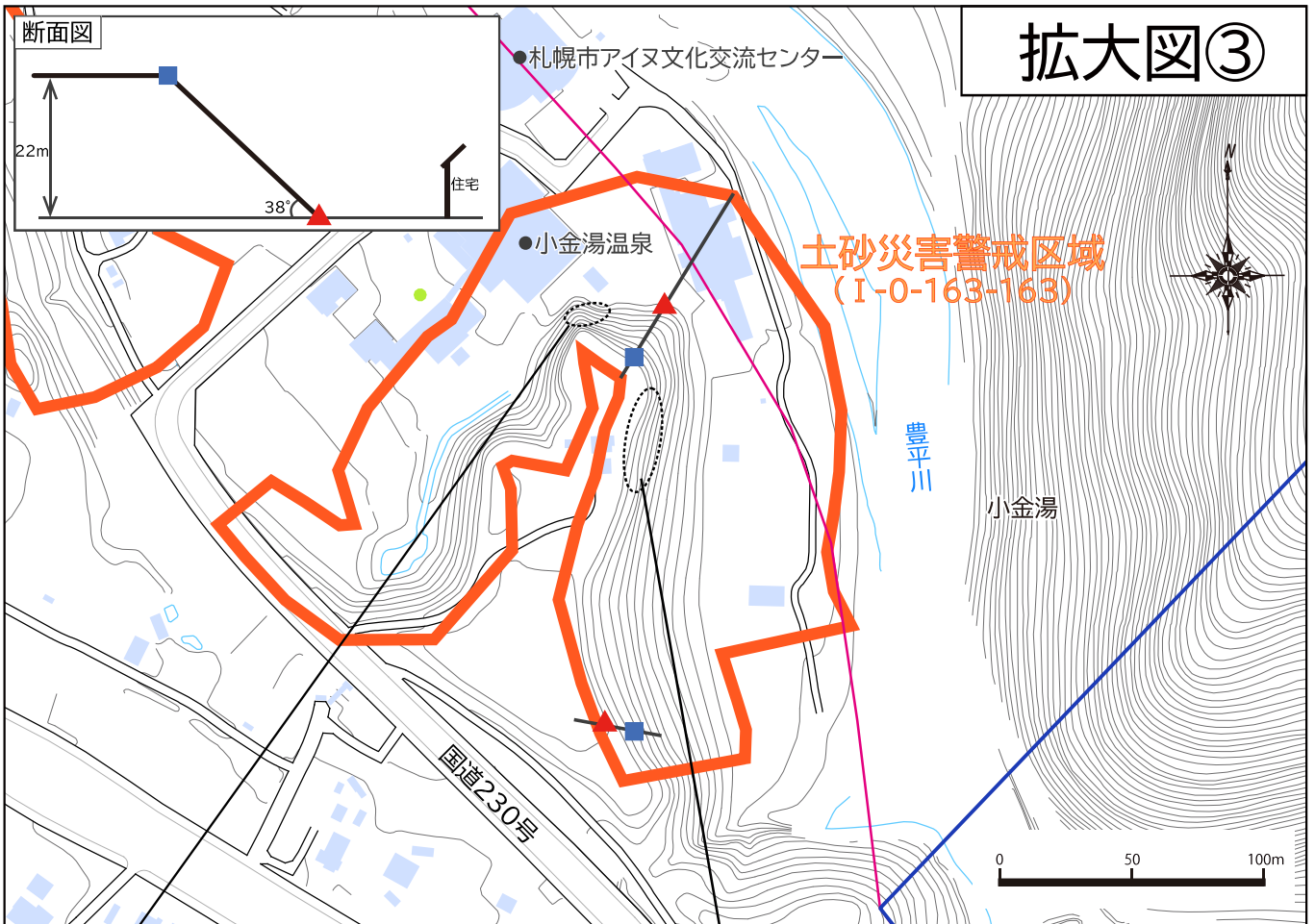
変化に注意

場所: 斜面の中腹



普段: 下草が少なく、表面の土が流れ出た跡がある。

変化後: 斜面から小石や土がぽろぽろと落ちるといった変化に気づいたらすぐに避難すること。



※土砂災害警戒区域の下の番号は区域番号を示す



変化に注意

場所: 斜面の上



H20.11.17撮影

普段: 斜面が崩れた跡があり、岩がむき出している。

変化後: 斜面から小石や土がぽろぽろと落ちるといった変化に気づいたらすぐに避難すること。



変化に注意

場所: 斜面の上

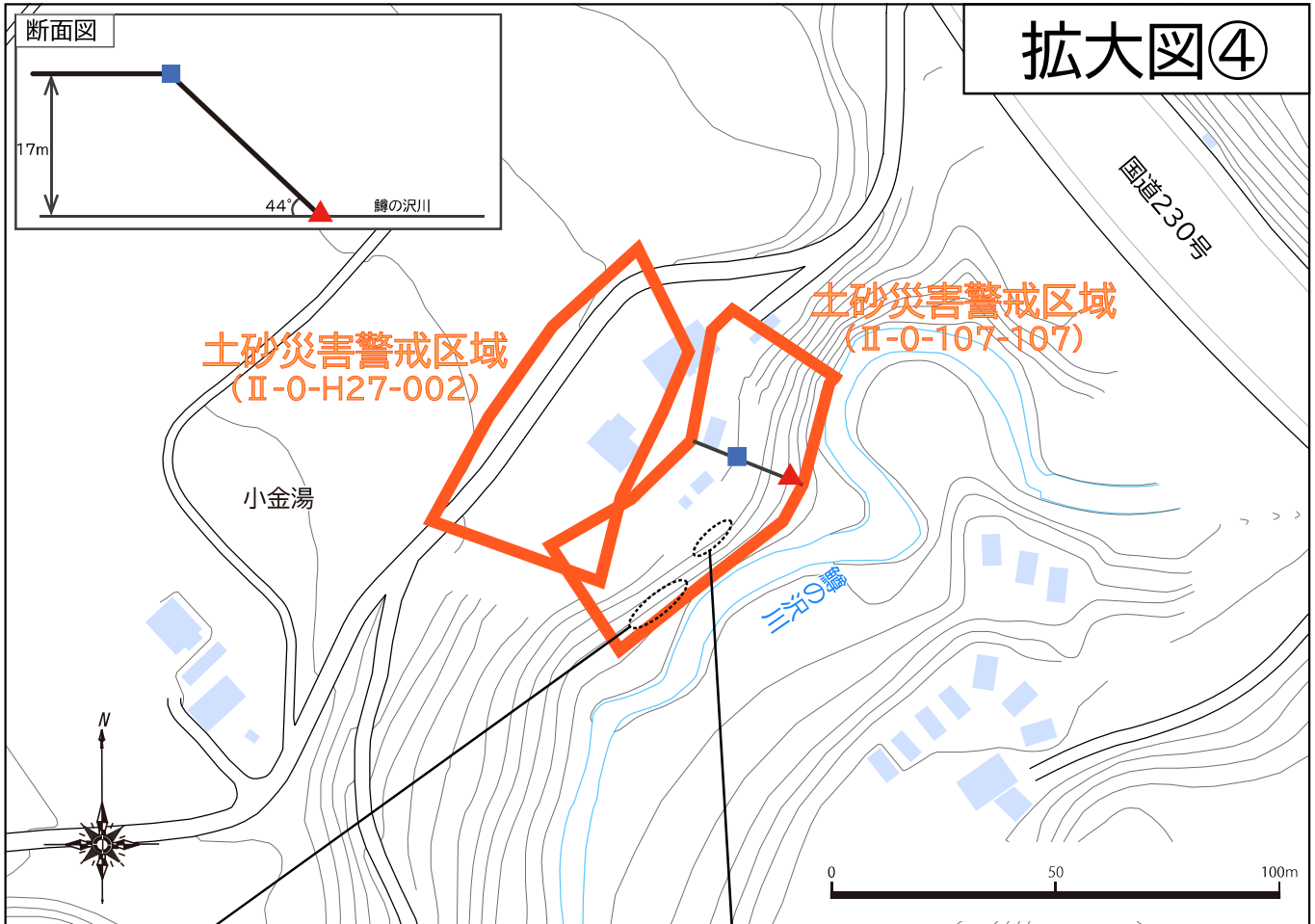


H20.11.17撮影

普段: 斜面が崩れた跡があり、木が傾いている。

変化後: 斜面から小石や土がぽろぽろと落ちるといった変化に気づいたらすぐに避難すること。

拡大図④



※土砂災害警戒区域の下の番号は区域番号を示す



変化に注意

場所: 斜面の下



H28.10.12撮影

普段: 岩がむき出ししており、斜面から水が湧き出している。

変化後: 湧き水が増える・濁る・とまるといった変化に気づいたらすぐに避難すること。



変化に注意

場所: 斜面の中腹

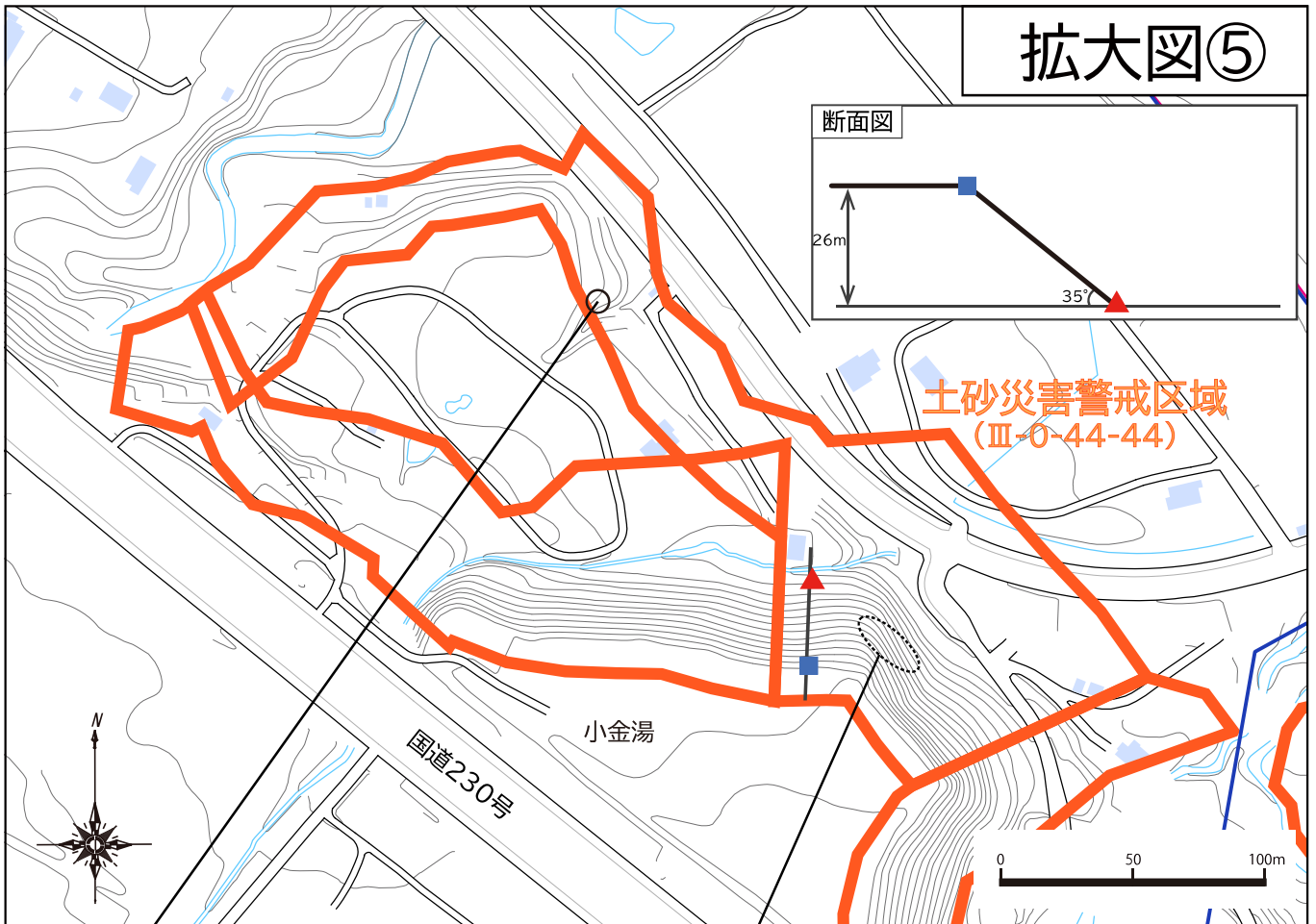


H28.10.12撮影

普段: 表面の土が流れ出た跡があり、斜面が反り返っている。

変化後: 斜面から小石や土がぽろぽろと落ちるといった変化に気づいたらすぐに避難すること。

拡大図⑤



※土砂災害警戒区域の下の番号は区域番号を示す



変化に注意

場所: 斜面の上



H29.10.27撮影

普段: 斜面の上から常に水が湧き出している。

変化後: 湧き水が増える・濁る・とまるといった変化に気づいたらすぐに避難すること。



変化に注意

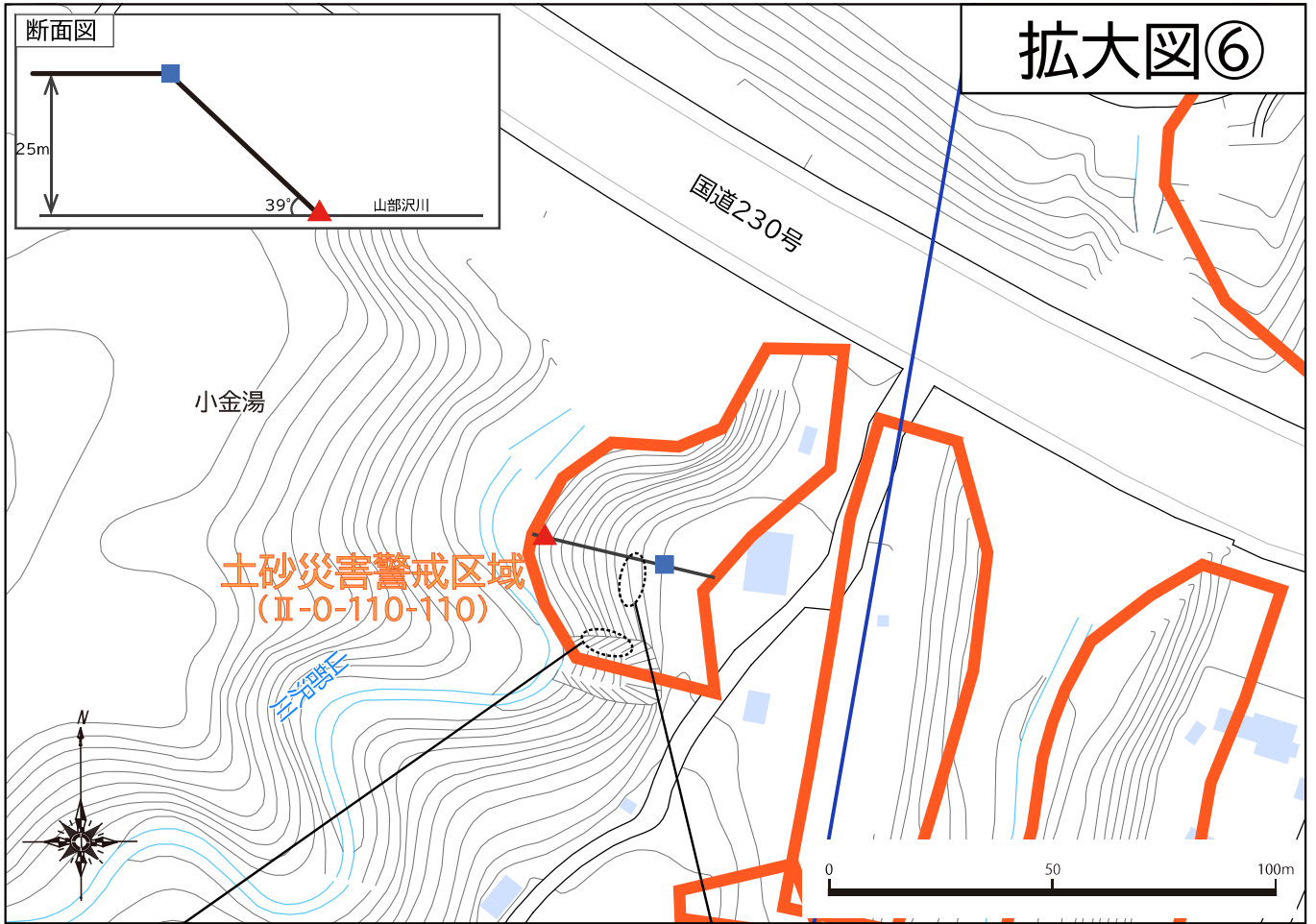
場所: 斜面の中腹



H29.10.27撮影

普段: 下草が少なく、掘削された跡がある。

変化後: 斜面から小石や土がぽろぽろと落ちるといった変化に気づいたらすぐに避難すること。



※土砂災害警戒区域の下の番号は区域番号を示す



変化に注意

場所: 斜面の中腹



H28.10.25撮影

普段: 斜面が崩れた跡があり、小さい石が転がっている。

変化後: 斜面から小石や土がぽろぽろと落ちるといった変化に気づいたらすぐに避難すること。



変化に注意

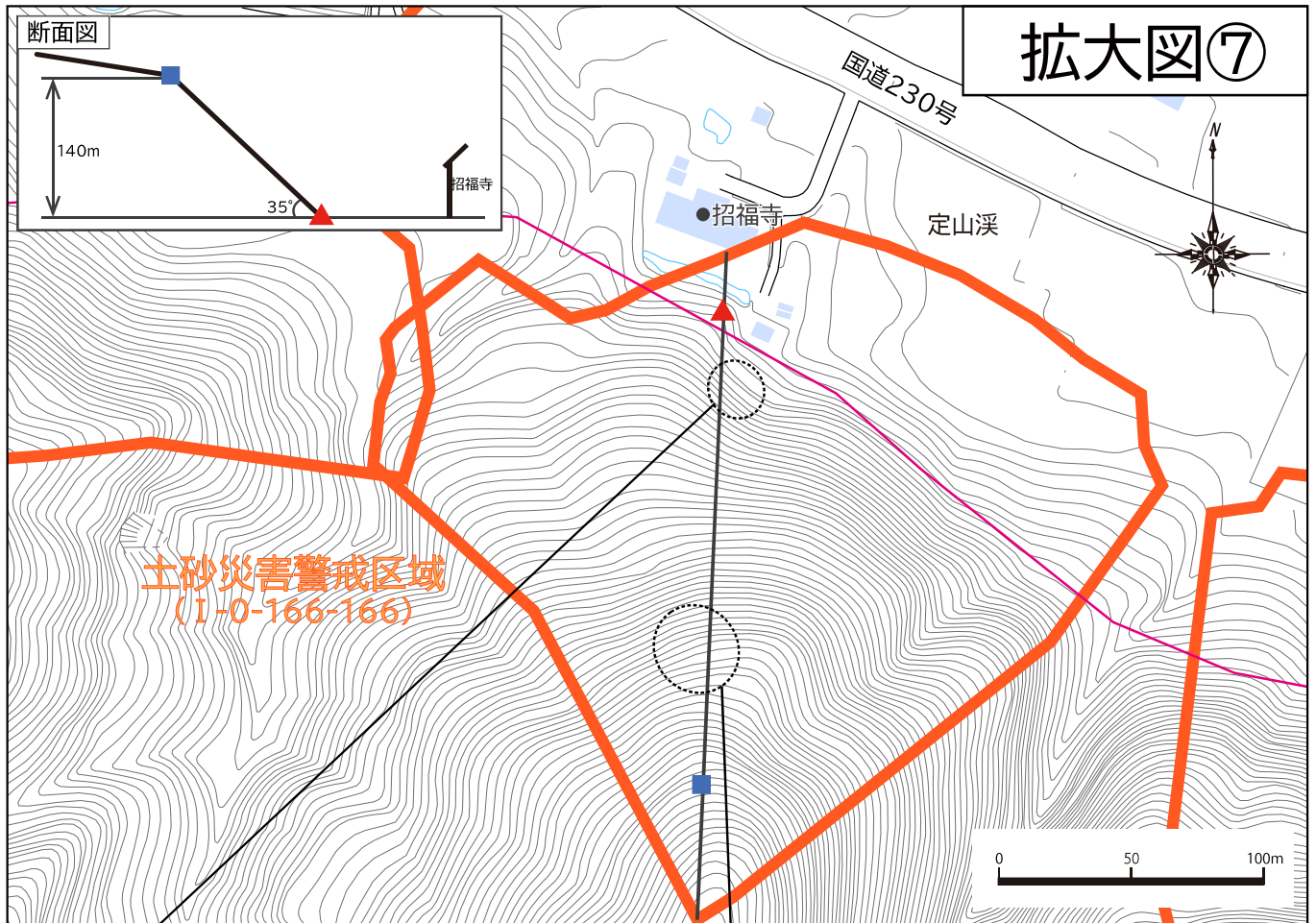
場所: 斜面の中腹



H28.10.25撮影

普段: 下草が少なく、斜面が反り返っている。

変化後: 斜面から小石や土がぽろぽろと落ちるといった変化に気づいたらすぐに避難すること。



※土砂災害警戒区域の下の番号は区域番号を示す



変化に注意

場所: 斜面の下



H23.11.10撮影

普段: 木が倒れていたり、曲がって生えているところがある。

変化後: 木の傾き・折れといった変化に気づいたらその場所には近づかないこと。



変化に注意

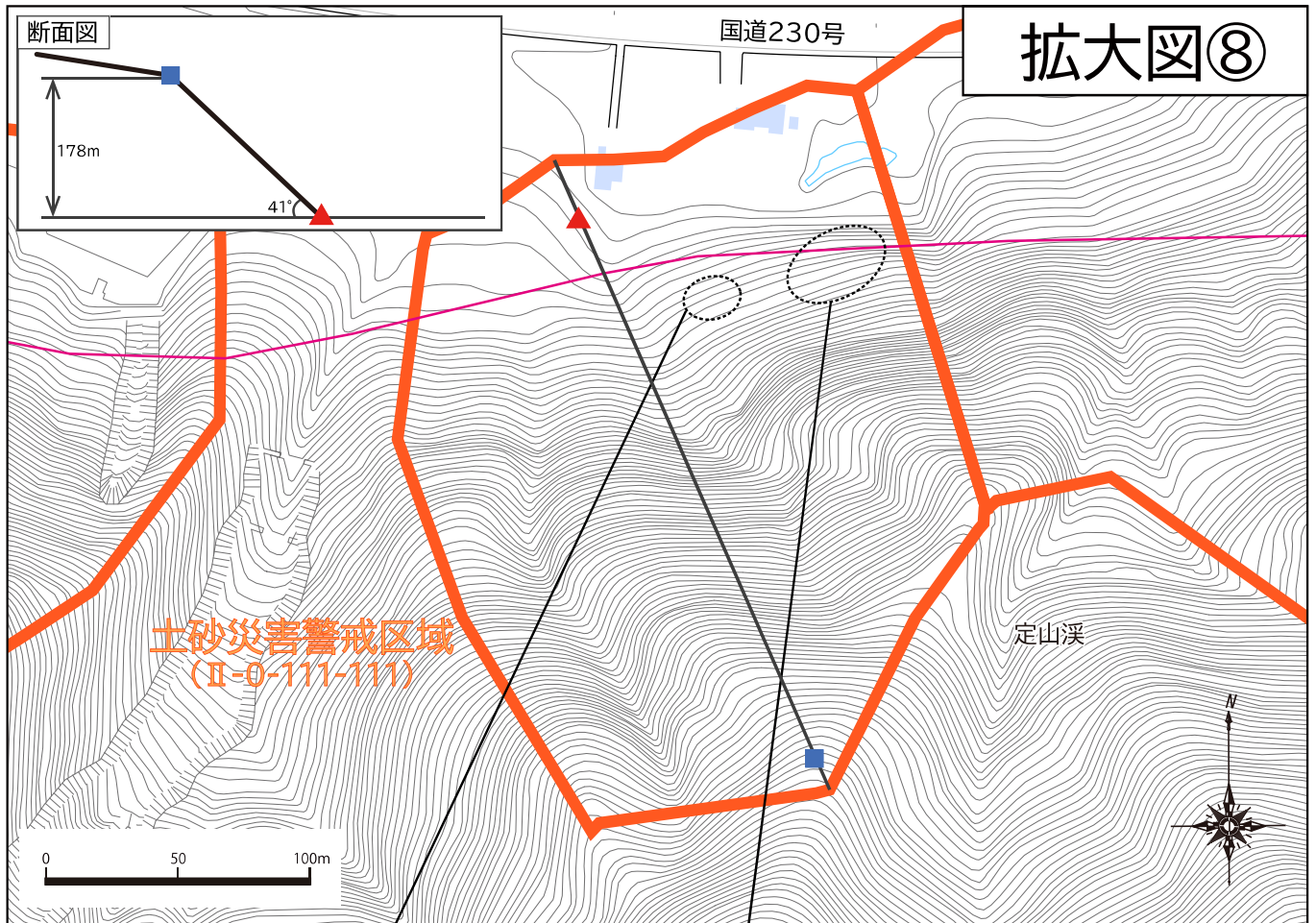
場所: 斜面の中腹



H23.11.10撮影

普段: 表面の土が流れ出た跡があり、木の根が見えている。

変化後: 斜面から小石や土がぽろぽろと落ちるといった変化に気づいたらすぐに避難すること。



※土砂災害警戒区域の下の番号は区域番号を示す



変化に注意

場所: 斜面の中腹



H28.10.12撮影

普段: 下草が少なく、木が倒れているところがある。

変化後: 木の傾き・折れといった変化に気づいたらその場所には近づかないこと。



変化に注意

場所: 斜面の中腹

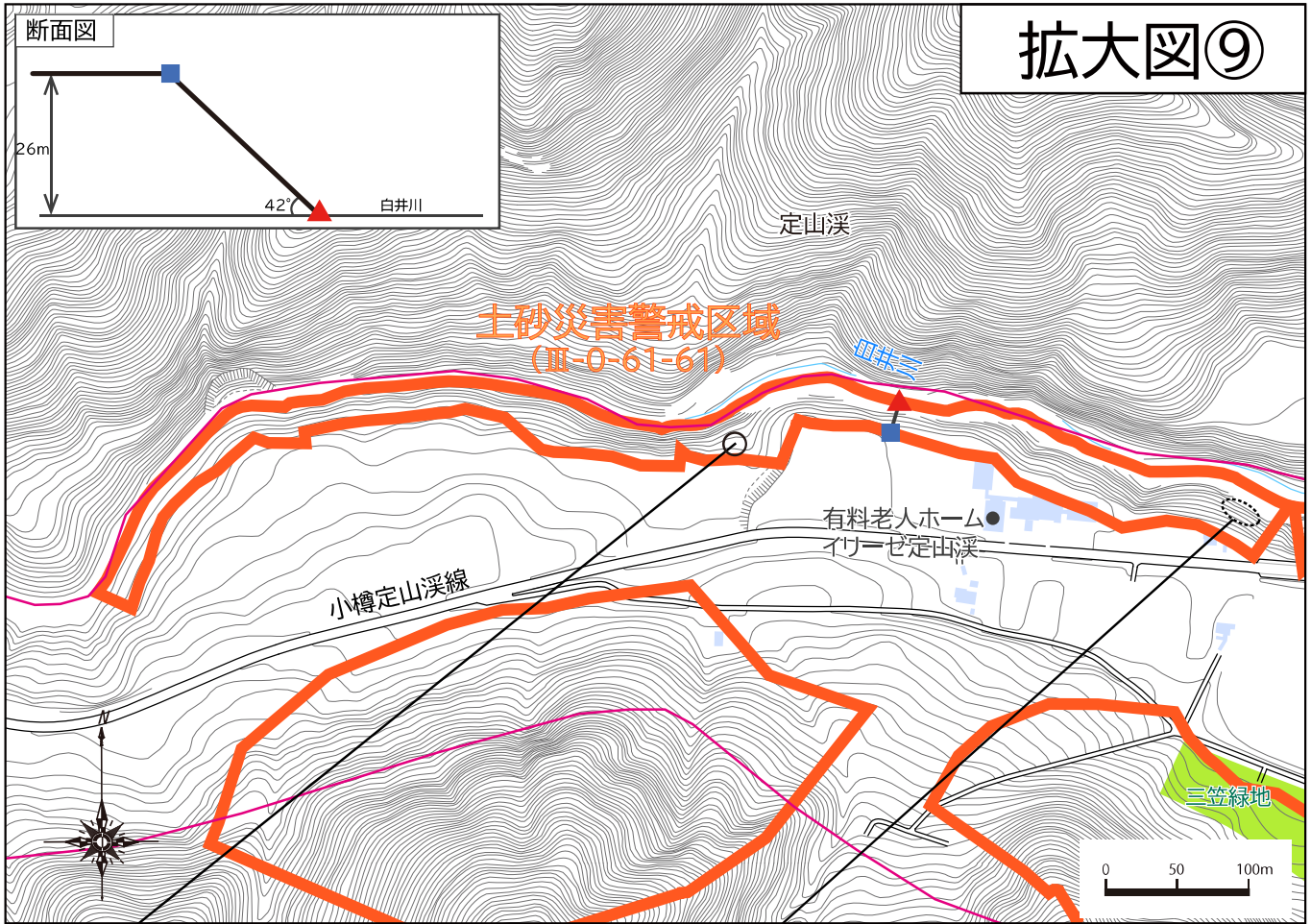


H28.10.12撮影

普段: 下草が少なく、木が曲がって生えている所がある。

変化後: 木の傾き・折れといった変化に気づいたらその場所には近づかないこと。

拡大図⑨



※土砂災害警戒区域の下の番号は区域番号を示す



変化に注意

場所: 斜面の中腹



普段: 岩がむき出ししており、斜面から常に水が湧き出している。

変化後: 湧き水が増える・濁る・とまるといった変化に気づいたらすぐに避難すること。



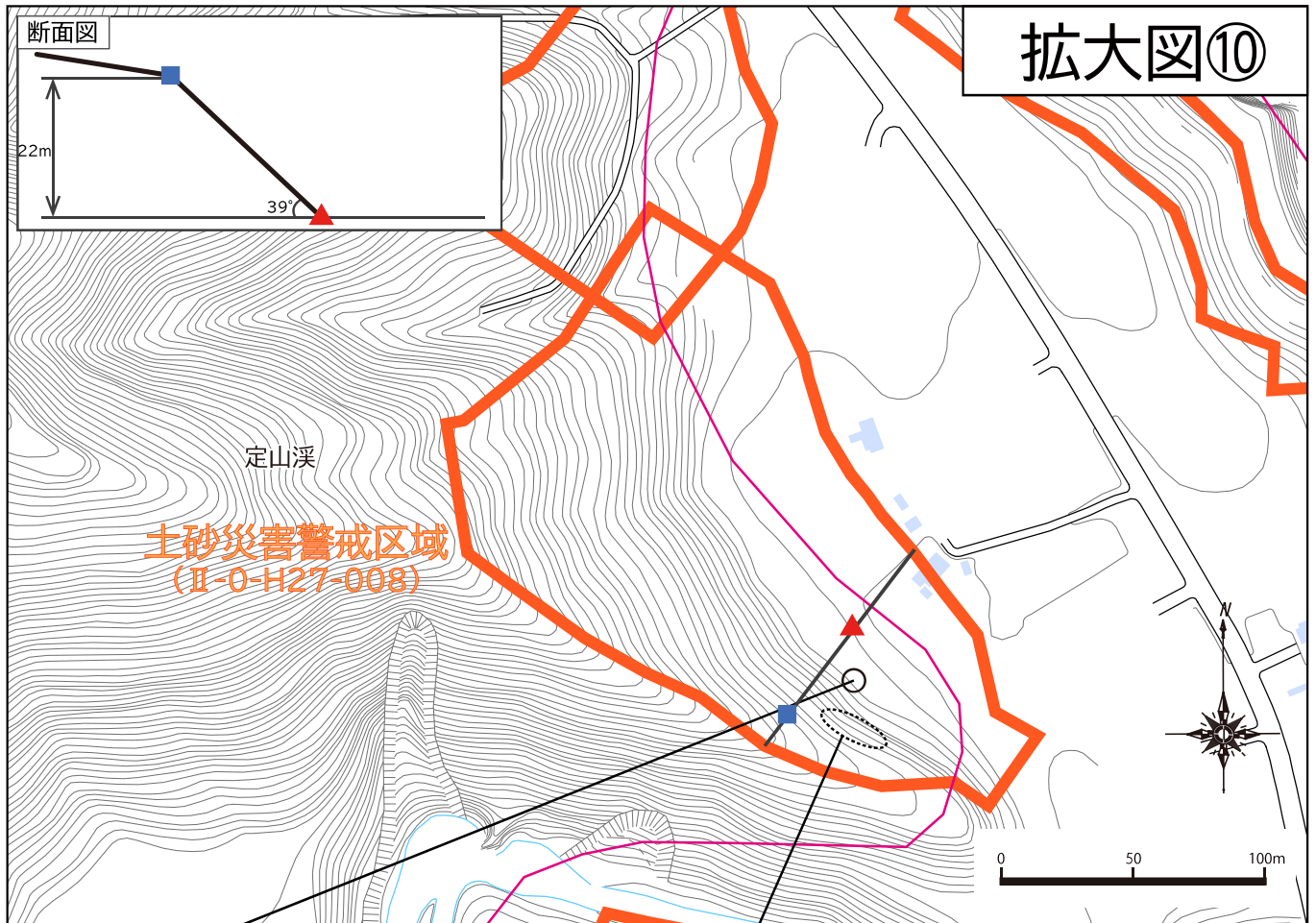
変化に注意

場所: 斜面の中腹



普段: 表面の土が流れ出た跡があり、斜面が反り返っている。

変化後: 斜面から小石や土がぽろぽろと落ちるといった変化に気づいたらすぐに避難すること。



※土砂災害警戒区域の下の番号は区域番号を示す



変化に注意

場所: 斜面の下



H29.10.25撮影

普段: 斜面から湧き出した水が溜まって湿地状になっている。

変化後: 湧き水が増える・濁る・とまるといった変化に気づいたらすぐに避難すること。



変化に注意

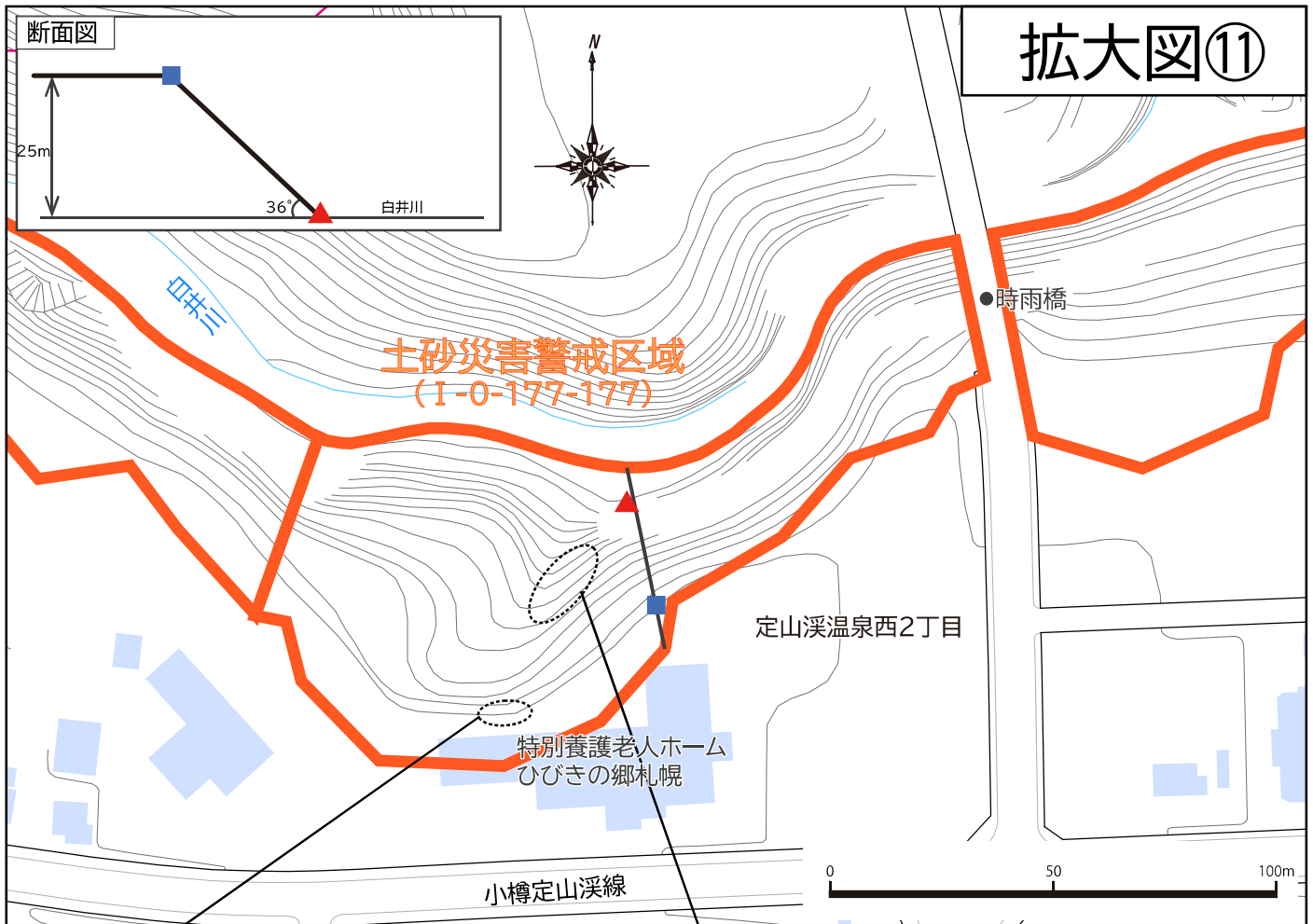
場所: 斜面の中腹



H29.10.25撮影

普段: 木が倒れているところがある。

変化後: 木の傾き・折れといった変化に気づいたらその場所には近づかないこと。



※土砂災害警戒区域の下の番号は区域番号を示す



変化に注意

場所:老人ホーム裏の積ブロック



H27.11.2撮影

普段:水抜きパイプから水が湧き出している。

変化後:湧き水が増える・濁る・とまるといった変化に気づいたらすぐに避難すること。



変化に注意

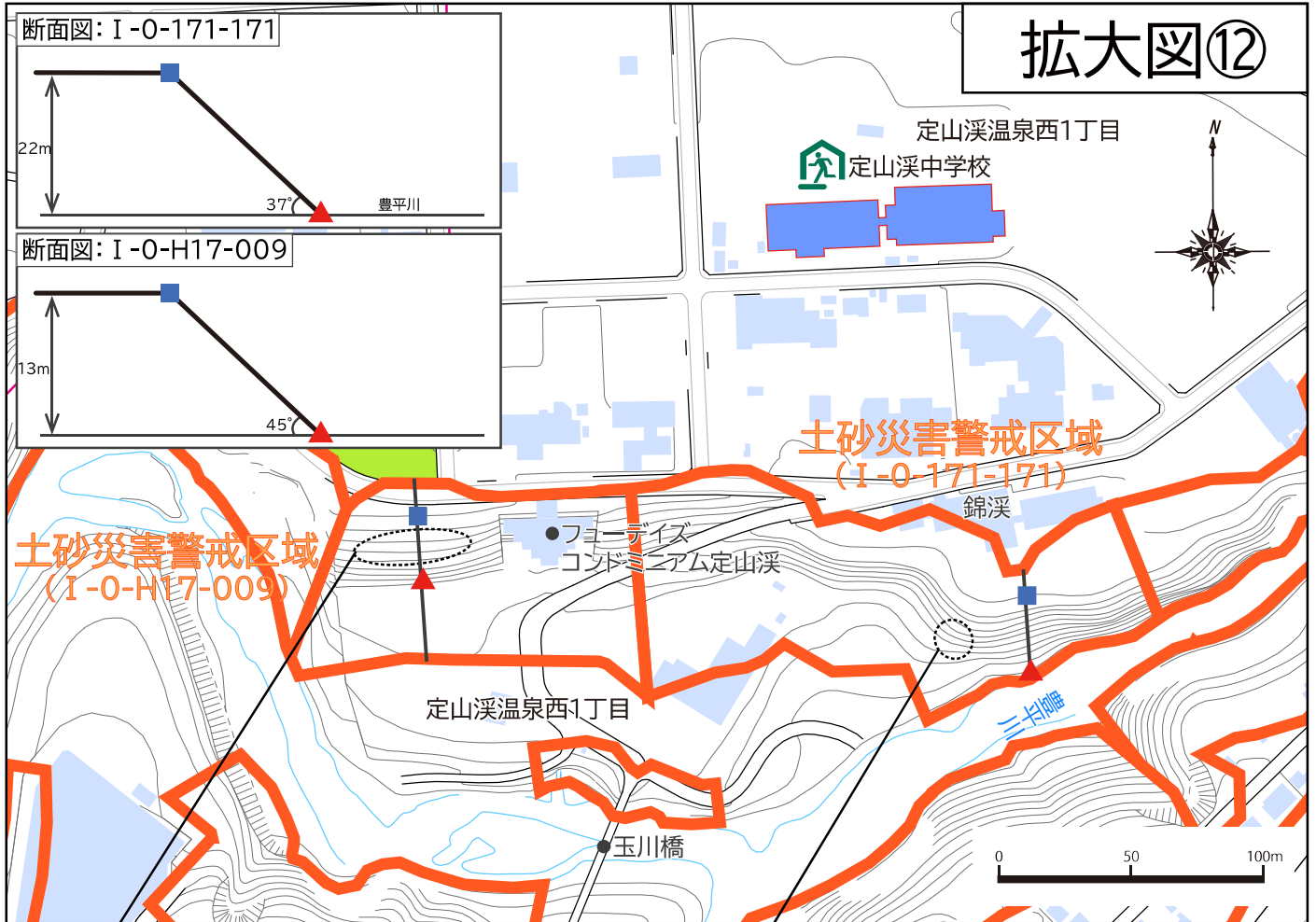
場所:斜面の中腹



H27.11.2撮影

普段:斜面が崩れた跡があり、岩がむき出している。

変化後:斜面から小石や土がぽろぽろと落ちるといった変化に気づいたらすぐに避難すること。



※土砂災害警戒区域の下の番号は区域番号を示す



変化に注意

場所: 斜面の中腹



H27.11.2撮影

普段: 下草が少なく、一部転石がある。

変化後: 小石の落下といった変化に気づいたらその場所には近づかないこと。



変化に注意

場所: 斜面の上



H28.10.19撮影

普段: 斜面の上から常に水が湧き出している。

変化後: 湧き水が増える・濁る・とまるといった変化に気づいたらすぐに避難すること。



※土砂災害警戒区域の下の番号は区域番号を示す



変化に注意

場所: 斜面の中腹




普段: 岩がむき出しており、一部転石がある。

変化後: 小石の落下といった変化に気づいたらその場所には近づかないこと。



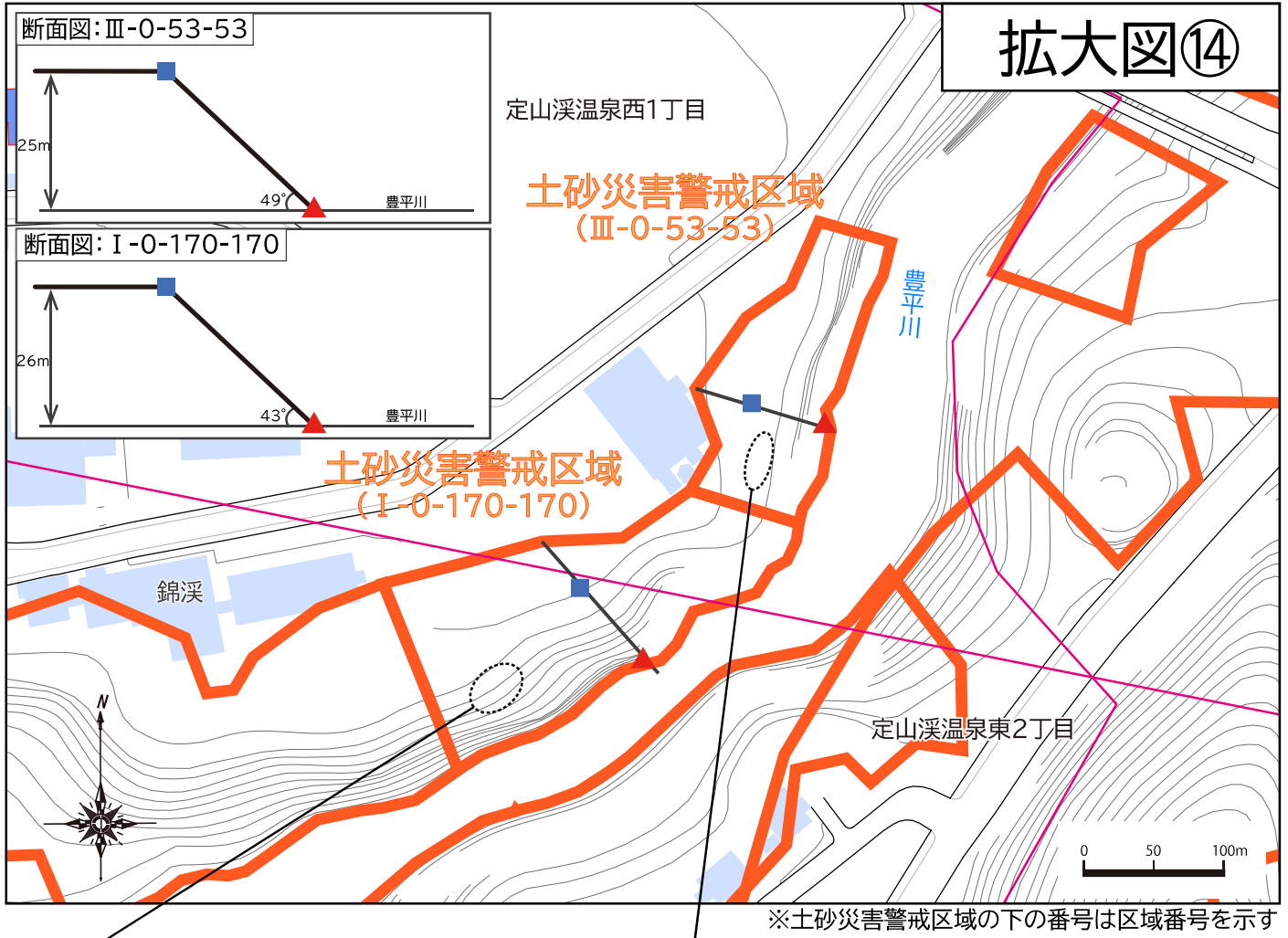
変化に注意

場所: 斜面の中腹



普段: 表面の土が流れ出た跡があり、斜面が反り返っている。

変化後: 斜面から小石や土がぽろぽろと落ちるといった変化に気づいたらすぐに避難すること。



変化に注意

場所: 斜面の中腹



H26.10.27撮影

普段: 岩がむき出しており、一部転石がある。

変化後: 小石の落下といった変化に気づいたらその場所には近づかないこと。



変化に注意

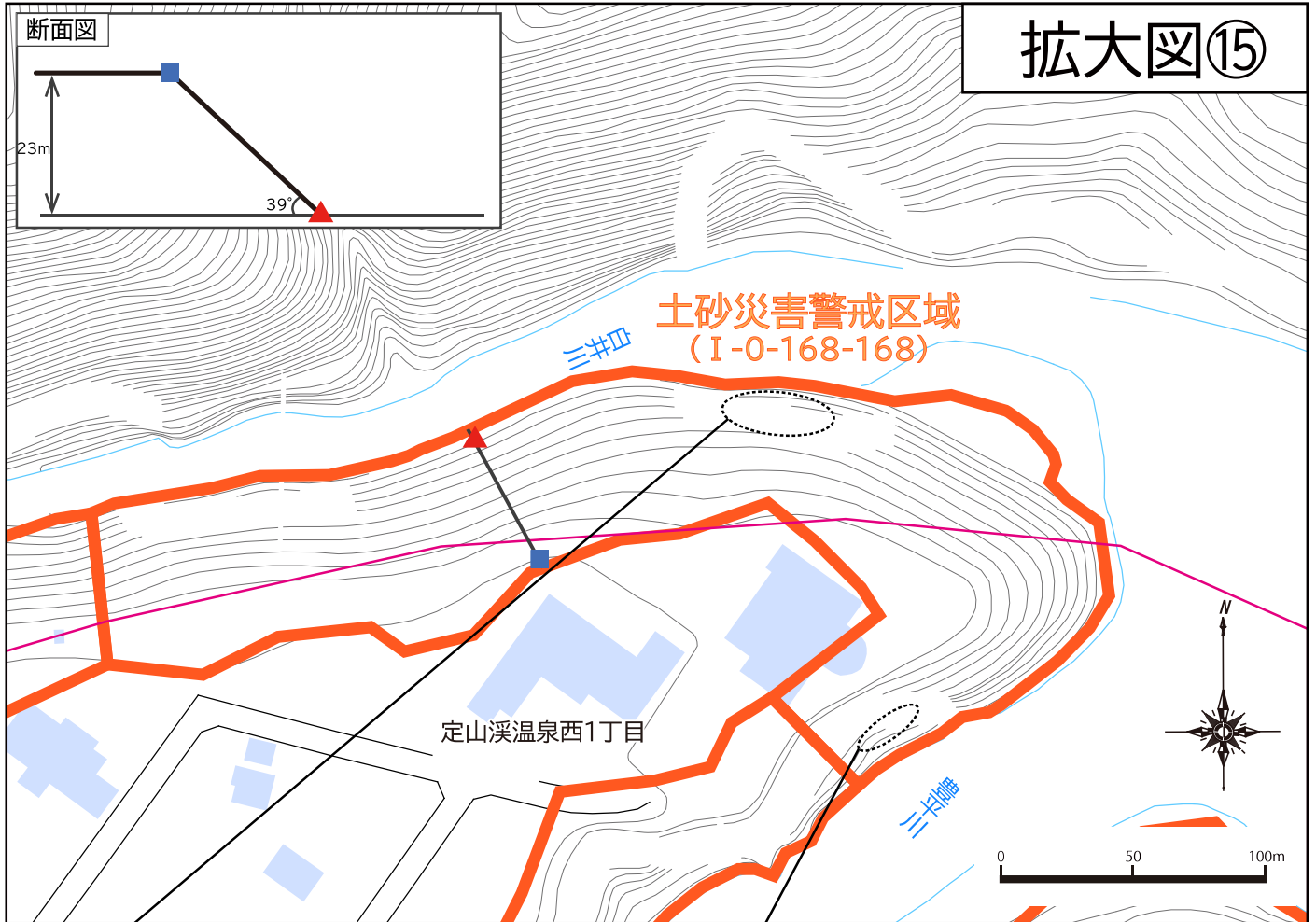
場所: 斜面の中腹



H28.10.18撮影

普段: 表面の土が流れ出た跡があり、斜面が反り返っている。

変化後: 斜面から小石や土がぽろぽろと落ちるといった変化に気づいたらすぐに避難すること。



※土砂災害警戒区域の下の番号は区域番号を示す



変化に注意

場所: 斜面の上



普段: 下草が少なく、斜面が反り返っている。

変化後: 斜面から小石や土がぽろぽろと落ちるといった変化に気づいたらすぐに避難すること。



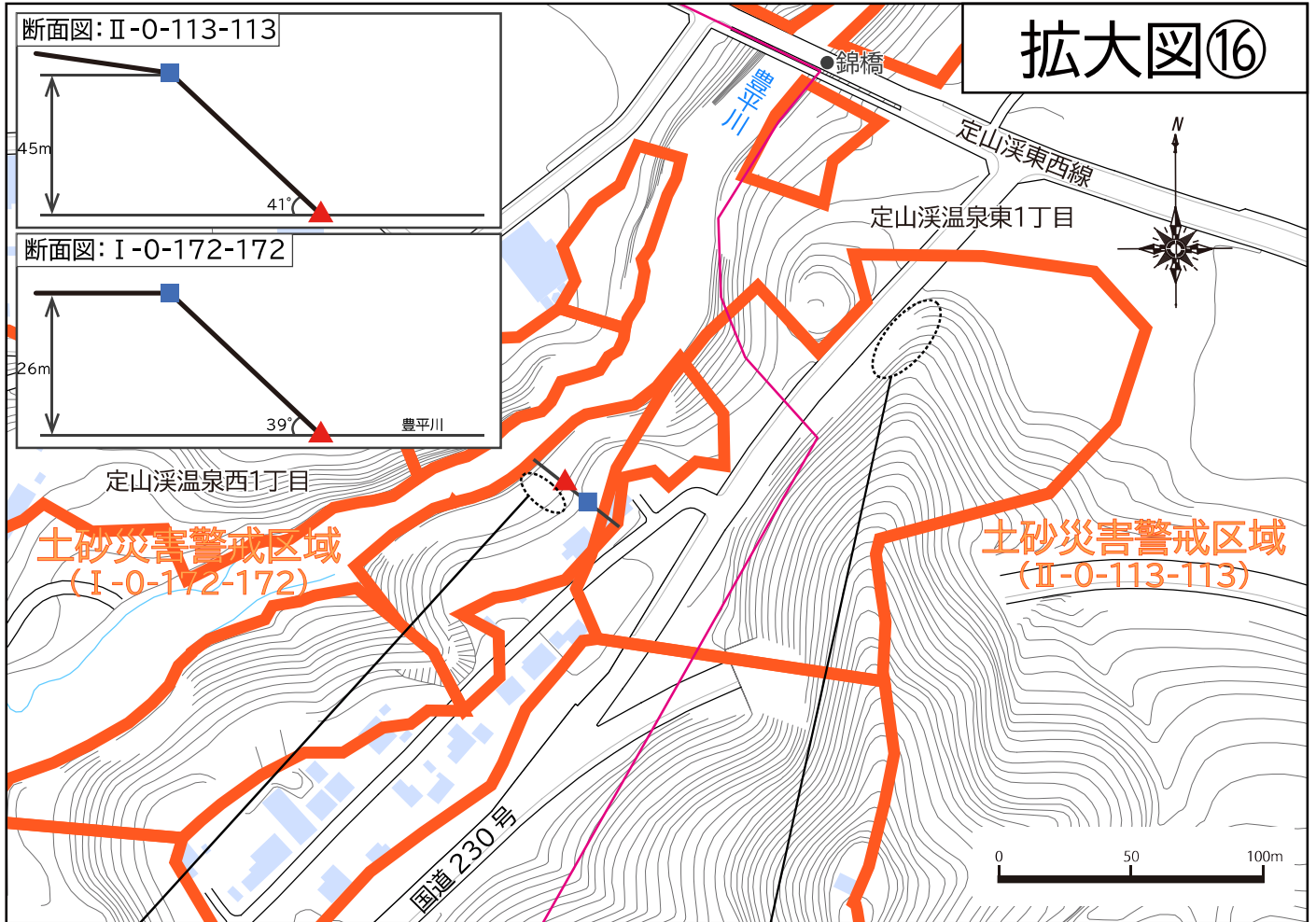
変化に注意

場所: 斜面の中腹



普段: 表面の土が流れ出た跡があり、斜面が反り返っている。

変化後: 斜面から小石や土がぽろぽろと落ちるといった変化に気づいたらすぐに避難すること。



※土砂災害警戒区域の下の番号は区域番号を示す

変化に注意

場所:川沿いの斜面

H20.11.17撮影

普段:斜面が崩れた跡があり、水がにじみだしている。

変化後:湧き水が増える・濁る・とまるといった変化に気づいたらすぐに避難すること。

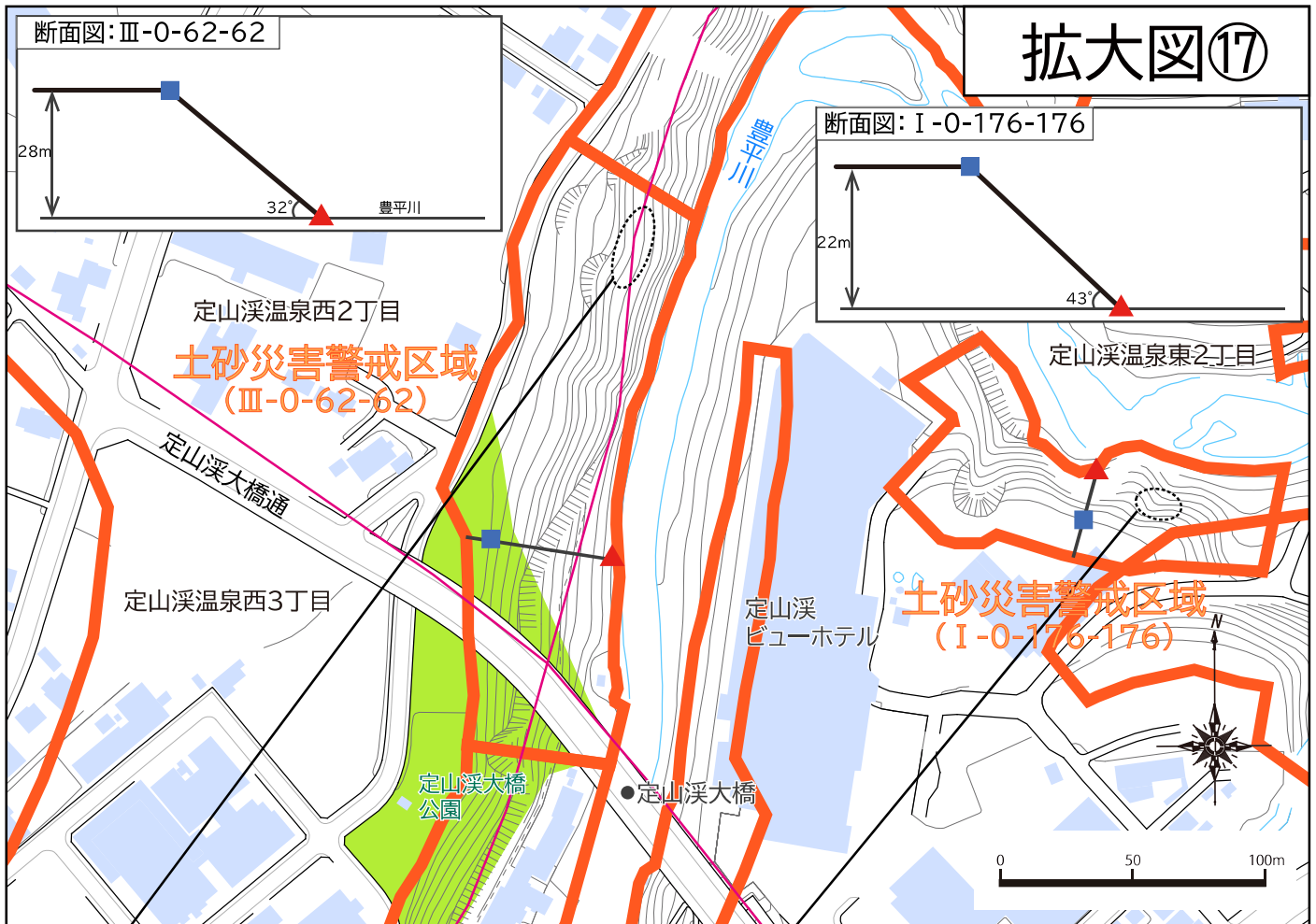
変化に注意

場所:斜面の中腹

H28.10.21撮影

普段:岩がむき出しており、一部転石がある。

変化後:小石の落下といった変化に気づいたらその場所には近づかないこと。



※土砂災害警戒区域の下の番号は区域番号を示す



変化に注意

場所: 斜面の上



H28.10.18撮影

普段: 下草が少なく、斜面が反り返っている。

変化後: 斜面から小石や土がぽろぽろと落ちるといった変化に気づいたらすぐに避難すること。



変化に注意

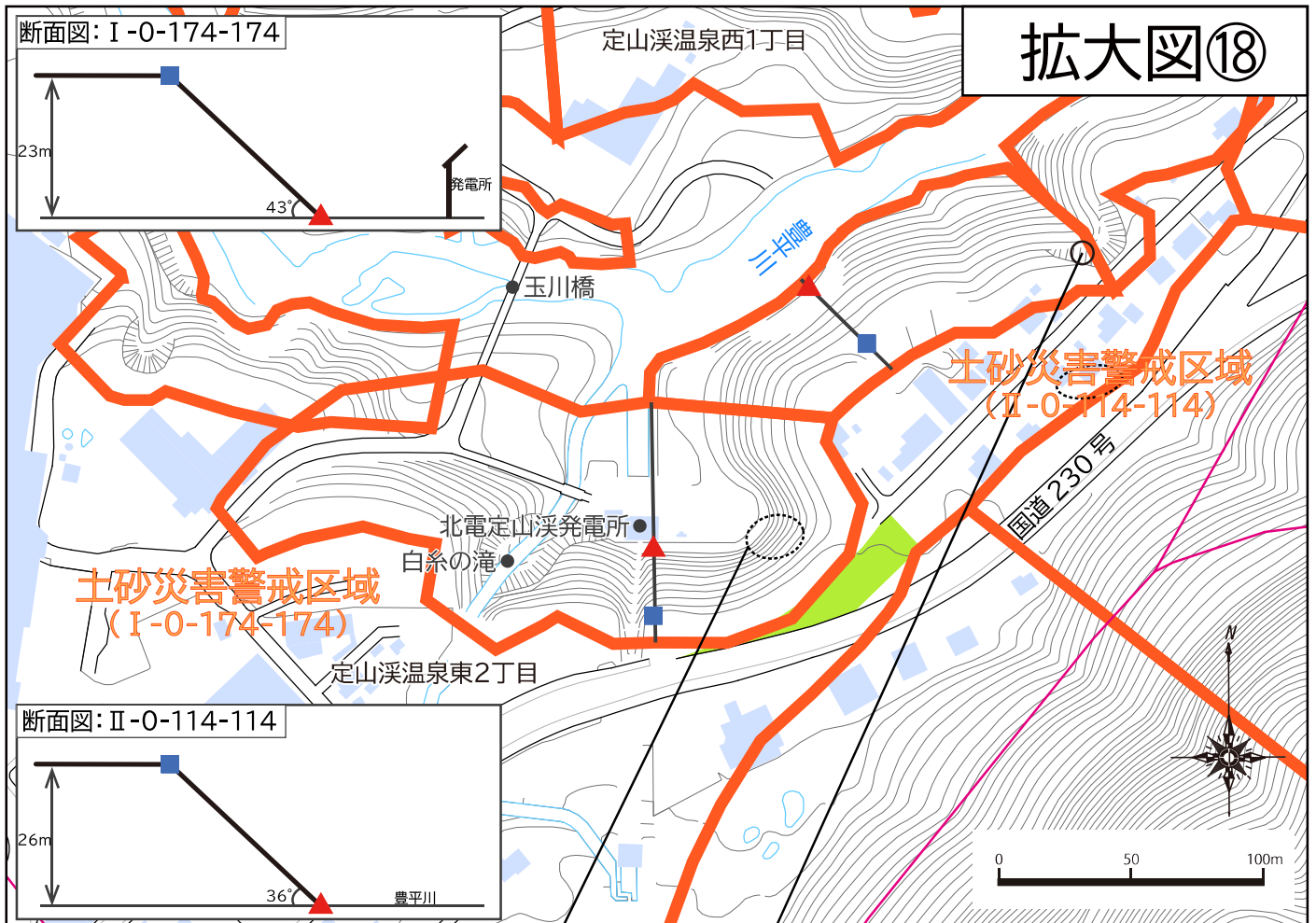
場所: 斜面の中腹



H28.10.21撮影

普段: 土が流れ出た跡があり、木の根が見えている。

変化後: 斜面から小石や土がぽろぽろと落ちるといった変化に気づいたらすぐに避難すること。




※土砂災害警戒区域の下の番号は区域番号を示す



変化に注意

場所: 斜面の中腹



普段: 下草が少なく、土が流れ出た跡がある。

変化後: 斜面から小石や土がぽろぽろと落ちるといった変化に気づいたらすぐに避難すること。



変化に注意

場所: 斜面の上



普段: 斜面の上から常に湧き水が流れ出ている。

変化後: 湧き水が増える・濁る・とまるといった変化に気づいたらすぐに避難すること。