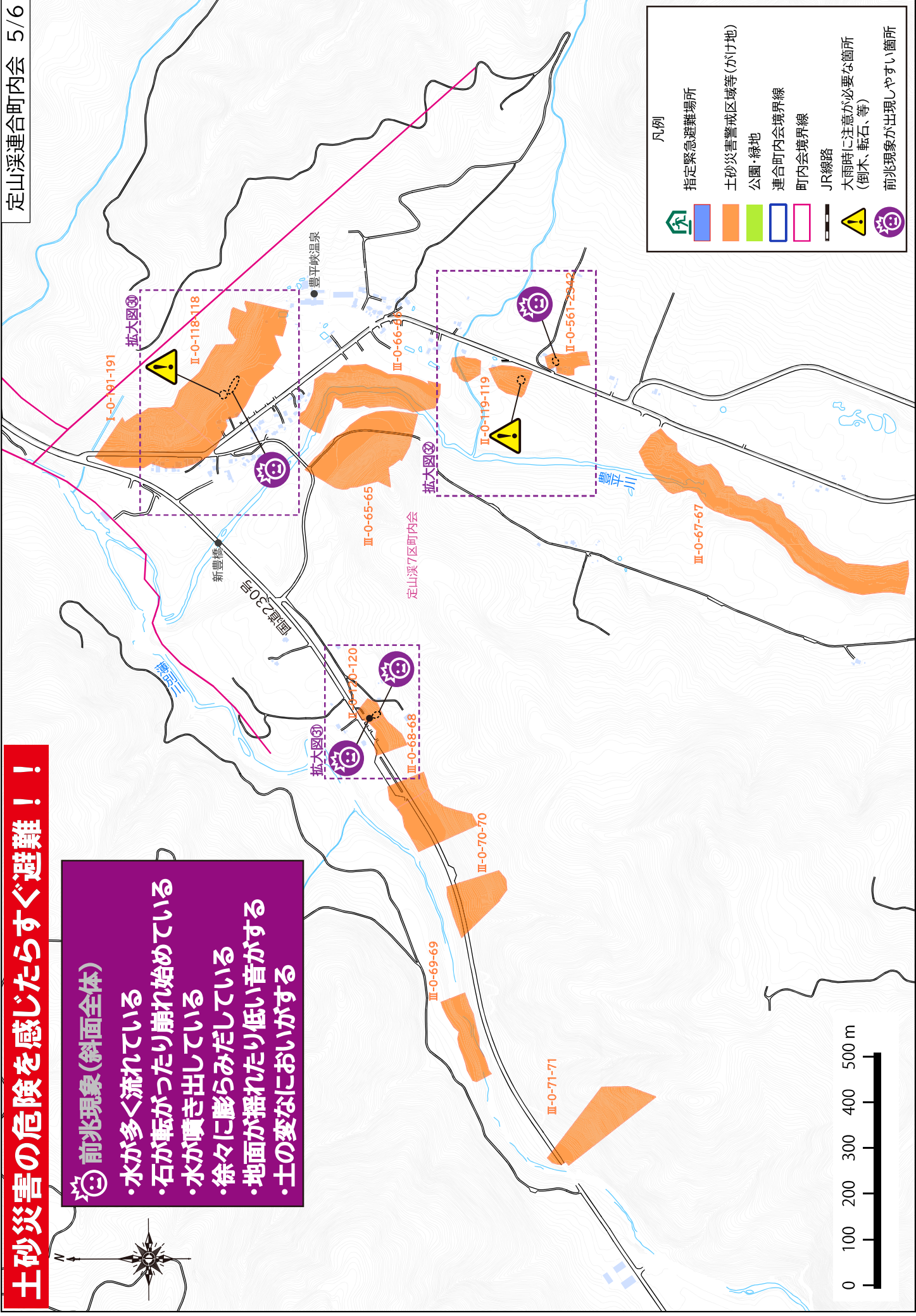


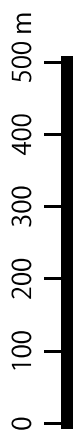
土砂災害の危険を感じたらすぐ避難！！

☹️ 前兆現象(斜面全体)

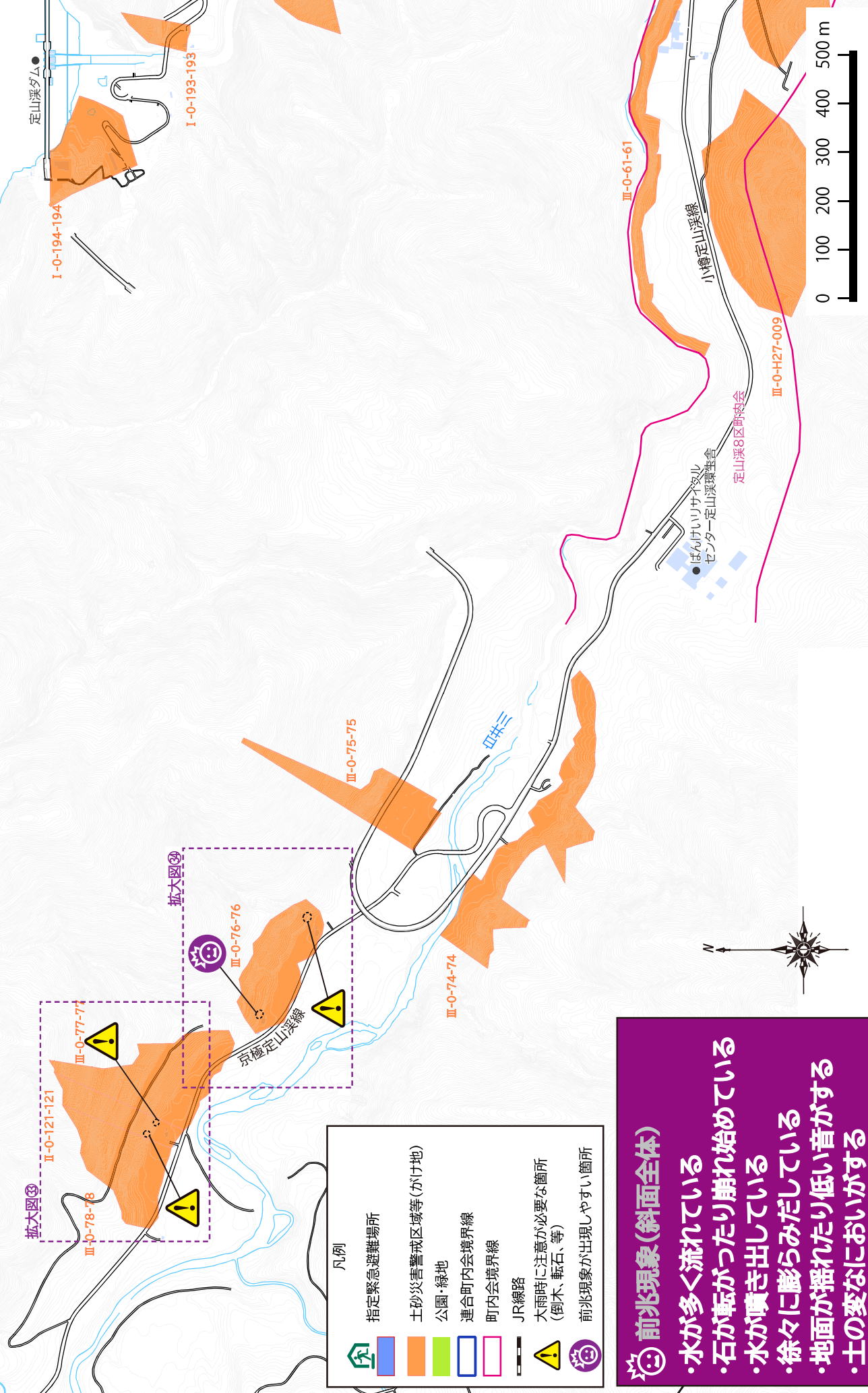
- ・水が多く流れている
- ・石が転がったり崩れ始めている
- ・水が噴き出している
- ・徐々に膨らみだしている
- ・地面が揺れたり低い音がする
- ・土の変なにおいがする



凡例	
	指定緊急避難場所
	土砂災害警戒区域等(かけ地)
	公園・緑地
	連合町内会境界線
	町内会境界線
	JR線路
	大雨時に注意が必要な箇所(倒木、転石、等)
	前兆現象が出現しやすい箇所



土砂災害の危険を感じたらすぐ避難！！



凡例

	指定緊急避難場所
	土砂災害警戒区域等(がけ地)
	公園・緑地
	連合町内会境界線
	町内会境界線
	JR線路
	大雨時に注意が必要な箇所 (倒木、転石、等)
	前兆現象が出現しやすい箇所

前兆現象(斜面全体)

- ・水が多く流れている
- ・石が転がったり崩れ始めている
- ・水が噴き出している
- ・徐々に膨らみだしている
- ・地面が揺れたり低い音がする
- ・土の変なにおいがする


指定緊急避難場所: Ⅱ-0-121-121, Ⅲ-0-78-78, Ⅲ-0-77-77, Ⅲ-0-76-76, Ⅲ-0-75-75, Ⅲ-0-74-74

町内会境界線: 京極定山溪線, 小橋定山溪線

連合町内会境界線: Ⅲ-0-H27-009, Ⅲ-0-61-61

定山溪ダム ●

Ⅰ-0-194-194, Ⅰ-0-193-193



ばんげいりササギ
センター定山溪環基舎

定山溪8区町内会