

※土砂災害警戒区域の下の番号は区域番号を示す



変化に注意

場所: 民家裏の斜面



普段: 斜面が崩れた跡があり、岩がむき出している。

変化後: 斜面から小石や土がぽろぽろと落ちるといった変化に気づいたらすぐに避難すること。



変化に注意

場所: 斜面の中腹



普段: 一部転石がある。

変化後: 小石の落下といった変化に気づいたらその場所に近づかないこと。



※土砂災害警戒区域の下の番号は区域番号を示す



変化に注意

場所: 斜面の下



H26.11.11撮影

普段 : 斜面が崩れた跡があ。

変化後 : 斜面から小石や土がぽろぽろと落ちるといった変化に気づいたらすぐに避難すること。



変化に注意

場所: 斜面の中腹



H26.11.11撮影

普段 : 斜面が崩れた跡があり、落石防護柵が破損している。

変化後 : 斜面から小石や土がぽろぽろと落ちるといった変化に気づいたらすぐに避難すること。



※土砂災害警戒区域の下の番号は区域番号を示す



変化に注意

場所: 斜面の中腹



H26.11.12撮影

普段: 斜面が崩れた跡がある。

変化後: 斜面から小石や土がぽろぽろと落ちるといった変化に気づいたらすぐに避難すること。



変化に注意

場所: 金網に覆われた斜面



H26.11.12撮影

普段: 一部転石がある。

変化後: 小石の落下といった変化に気づいたらその場所には近づかないこと。



※土砂災害警戒区域の下の番号は区域番号を示す



変化に注意

場所: 積ブロック上の斜面



普段: 一部転石がある。

変化後: 小石の落下といった変化に気づいたらその場所には近づかないこと。



変化に注意

場所: 道路に面した斜面



普段: 岩がむき出しており、一部転石がある。

変化後: 小石の落下といった変化に気づいたらその場所には近づかないこと。



※土砂災害警戒区域の下の番号は区域番号を示す



変化に注意

場所: 斜面の上



H26.11.12撮影

普段: 木が傾いて生えていたり、木の根が見えている所がある。
変化後: 木の傾き・折れといった変化に気づいたらその場所には近づかないこと。



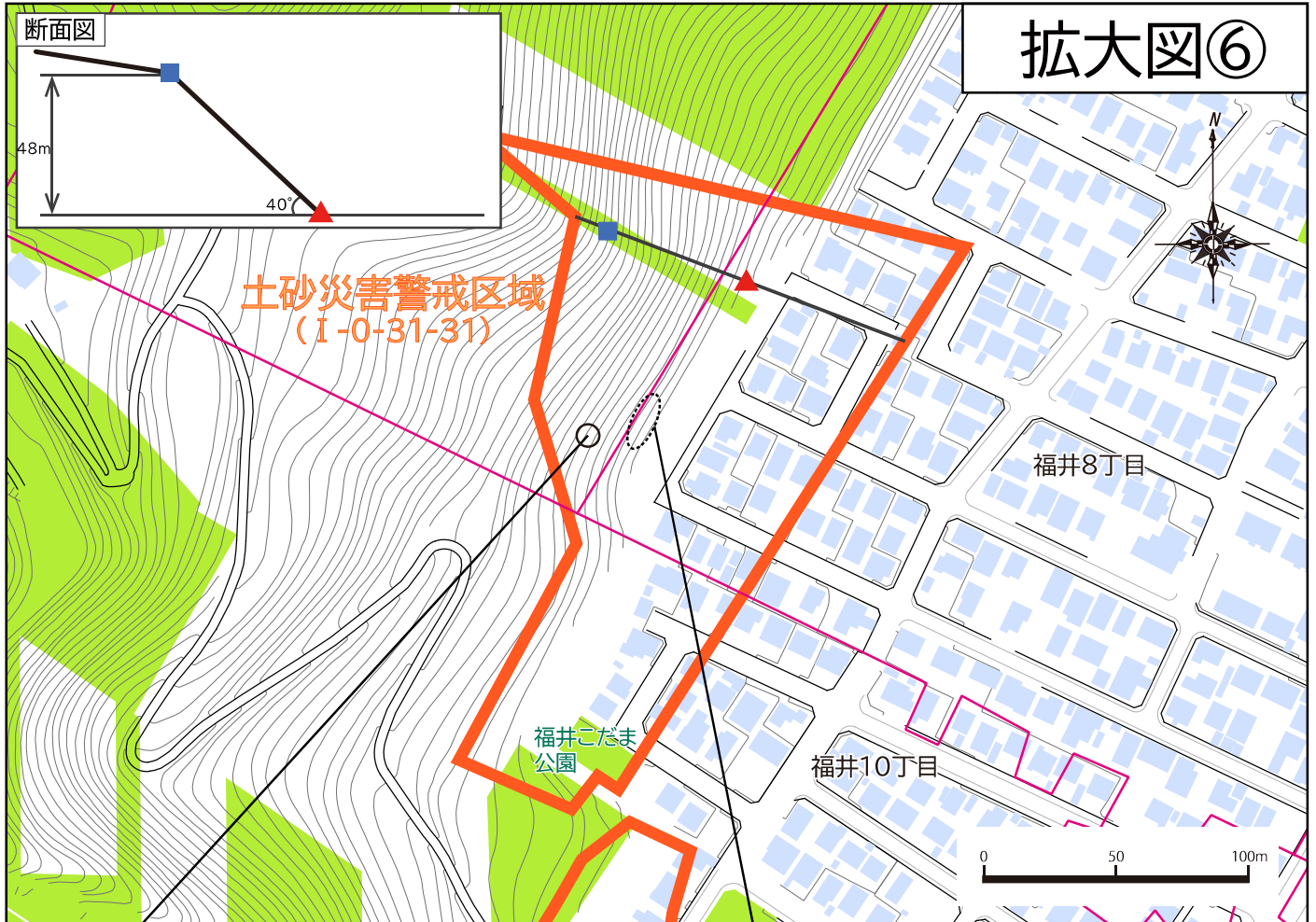
変化に注意

場所: 民家裏の斜面



H26.11.12撮影

普段: 一部転石がある。
変化後: 小石の落下といった変化に気づいたらその場所には近づかないこと。



※土砂災害警戒区域の下の番号は区域番号を示す



変化に注意

場所: 斜面の上



R1.11.19撮影


普段: 湧き水が流れた跡があり、斜面が常に湿っている。

変化後: 湧き水が増える・濁る・とまるといった変化に気づいたらすぐに避難すること。



変化に注意

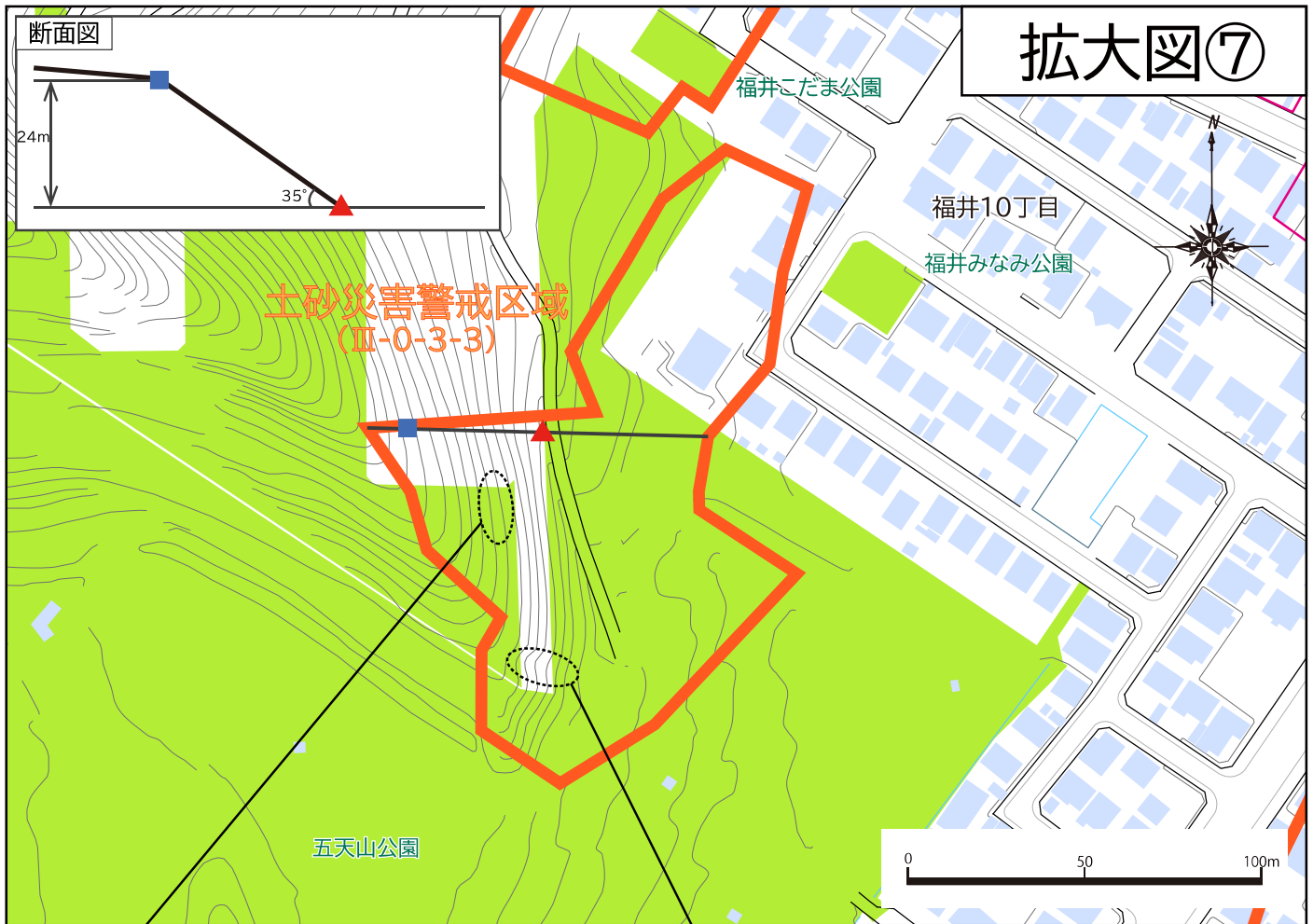
場所: 道路沿いの斜面



R1.11.19撮影

普段: 下草が少なく、斜面が崩れた跡がある。

変化後: 斜面から小石や土がぽろぽろと落ちるといった変化に気づいたらすぐに避難すること。




※土砂災害警戒区域の下の番号は区域番号を示す



変化に注意

場所: 斜面の下



H26.11.11撮影

普段 : 斜面が崩れた跡があり、木が倒れている。

変化後 : 斜面から小石や土がぽろぽろと落ちるといった変化に気づいたらすぐに避難すること。



変化に注意

場所: 斜面の中腹



H26.11.11撮影

普段 : 斜面が崩れた跡があり、木の根が見えている。

変化後 : 斜面から小石や土がぽろぽろと落ちるといった変化に気づいたらすぐに避難すること。



※土砂災害警戒区域の下の番号は区域番号を示す



変化に注意

場所:遊歩道沿いの斜面



H26.11.8撮影

普段:下草が少なく、一部転石がある。

変化後:小石の落下といった変化に気づいたらその場所には近づかないこと。



変化に注意

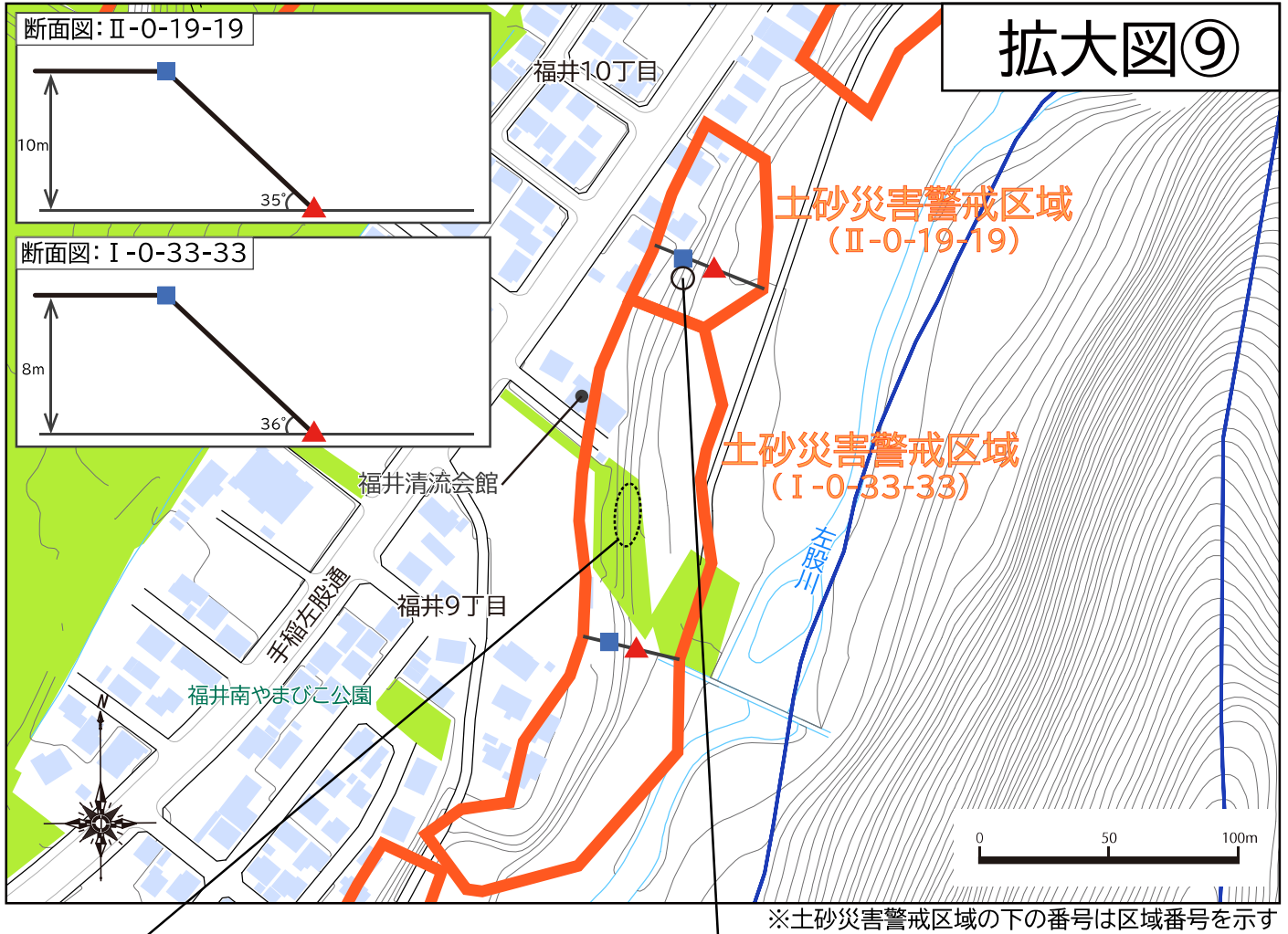
場所:遊歩道沿いの斜面



H26.11.8撮影

普段:下草が少なく、木の根が曲がっている所がある。

変化後:木の傾き・折れといった変化に気づいたらその場所には近づかないこと。



⚠ 変化に注意

場所: 斜面の中腹

H26.11.8撮影

普段: 表面の土が流れ、石が転がりやすくなっている。

変化後: 小石の落下といった変化に気づいたらその場所には近づかないこと。

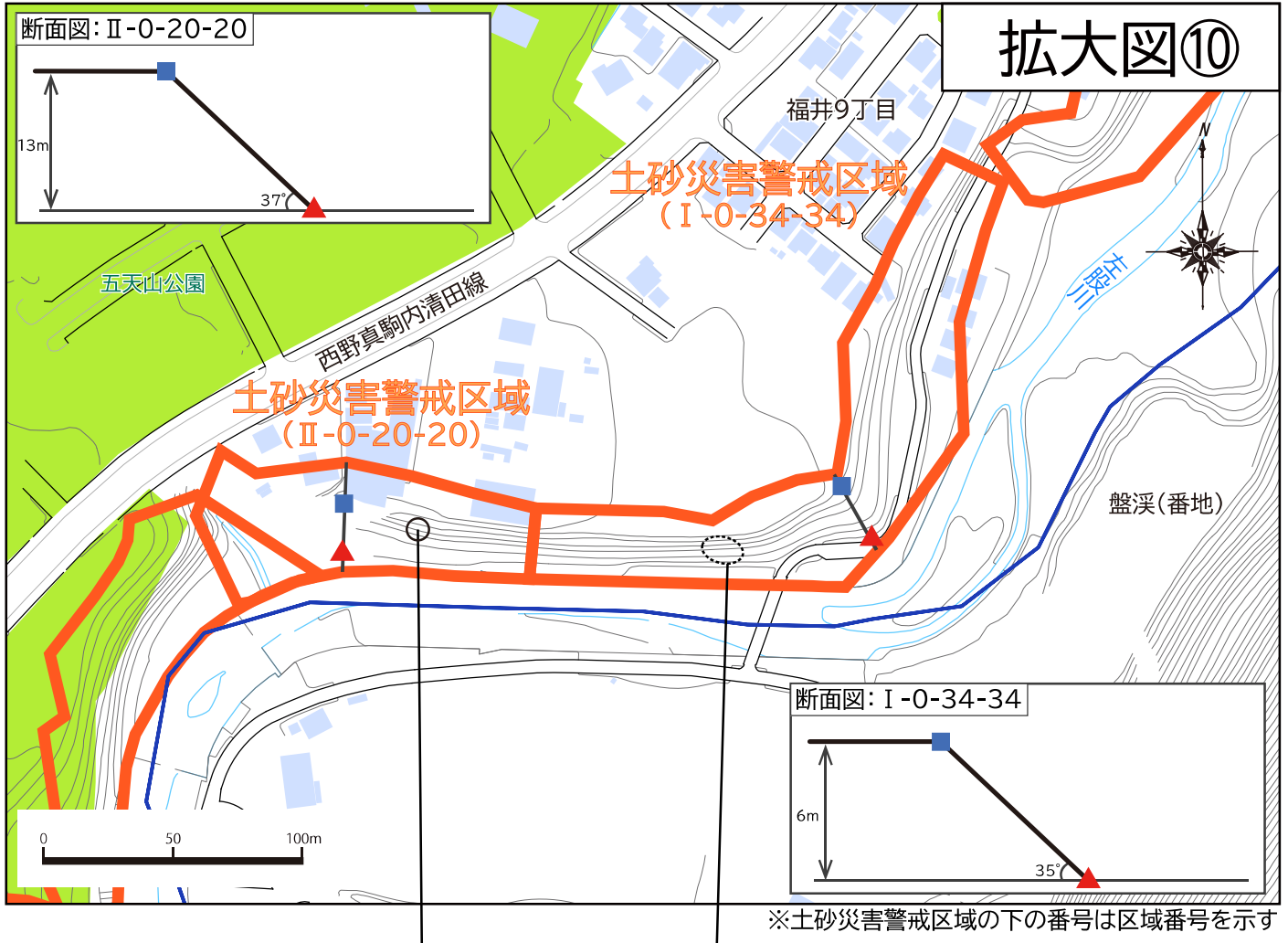
😬 変化に注意

場所: 斜面の中腹

H26.11.8撮影

普段: 斜面が崩れた跡があり、段差になっている。

変化後: 斜面から小石や土がぽろぽろと落ちるといった変化に気づいたらすぐに避難すること。



変化に注意

場所: 斜面の上



普段: 斜面が崩れた跡があり、木の根が見えている。

変化後: 斜面から小石や土がぽろぽろと落ちるといった変化に気づいたらすぐに避難すること。



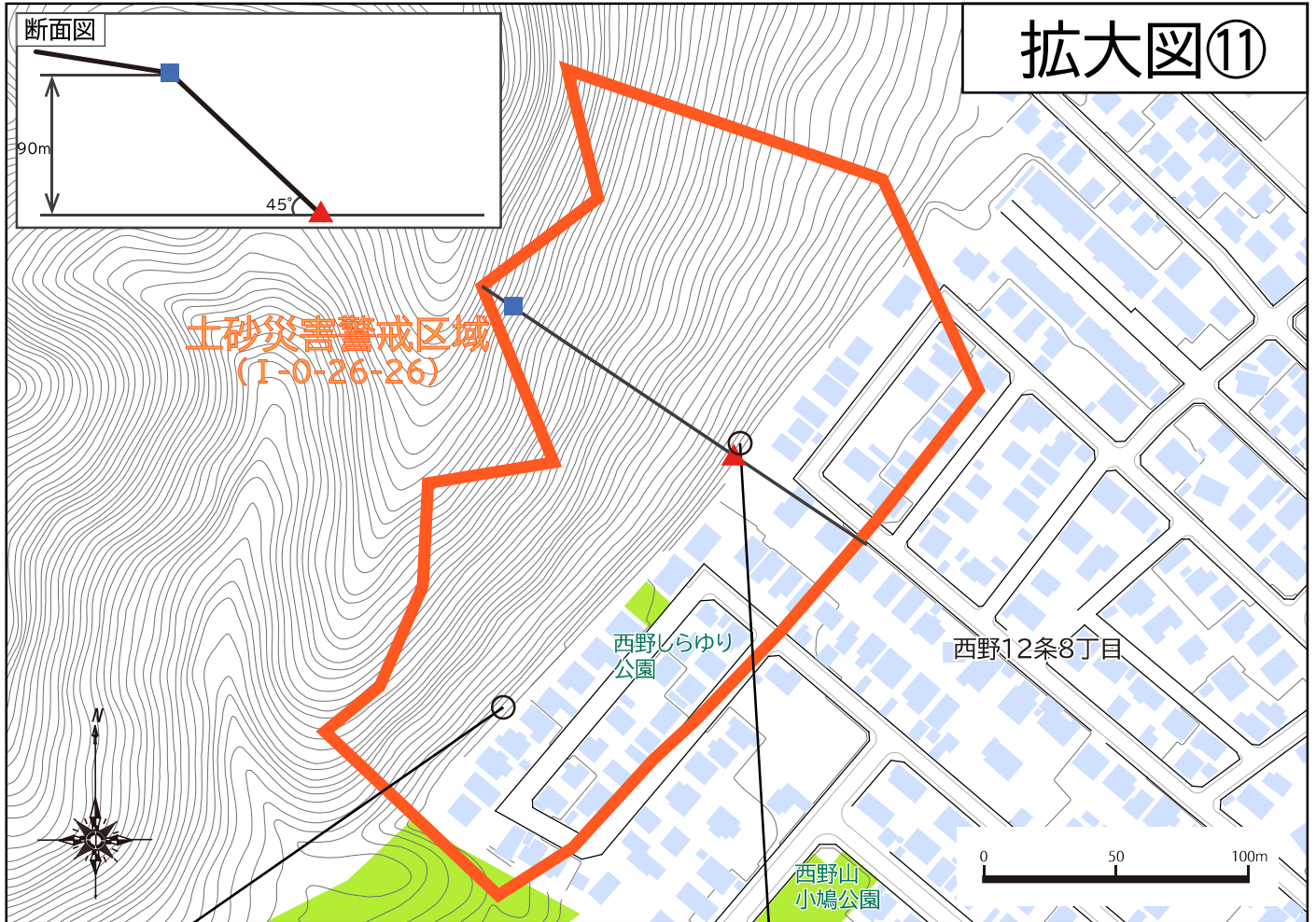
変化に注意

場所: 斜面の上



普段: 斜面が崩れた跡があり、斜面の上が反り返っている。

変化後: 斜面から小石や土がぽろぽろと落ちるといった変化に気づいたらすぐに避難すること。



拡大図⑪

土砂災害警戒区域
(I-0-26-26)

西野しらゆり公園

西野12条8丁目

西野山小鳩公園

※土砂災害警戒区域の下の番号は区域番号を示す



変化に注意

場所:積ブロックの表面



R1.11.19撮影

普段:積ブロックの隙間から常に湧き水が流れ出ている。

変化後:湧き水が**増える・濁る・とまる**といった変化に気づいたらすぐに避難すること。



変化に注意

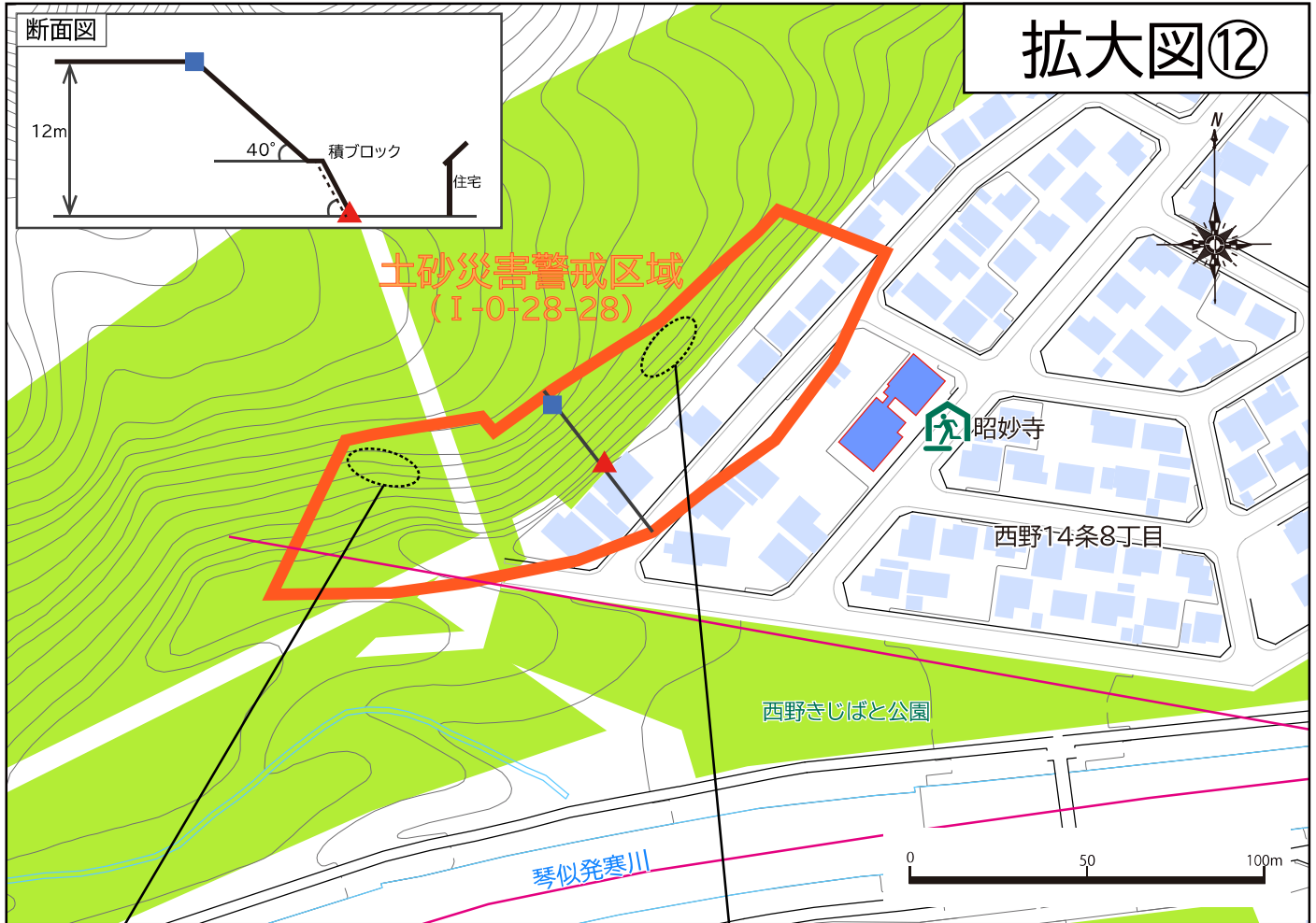
場所:斜面下の水たまり



R1.11.19撮影

普段:斜面から湧き出た水が、斜面の下に溜まっている。

変化後:湧き水が**増える・濁る・とまる**といった変化に気づいたらすぐに避難すること。



※土砂災害警戒区域の下の番号は区域番号を示す



変化に注意

場所: 斜面の上



普段: 岩がむき出している所がある。

変化後: 小石の落下といった変化に気づいたらその場所には近づかないこと。



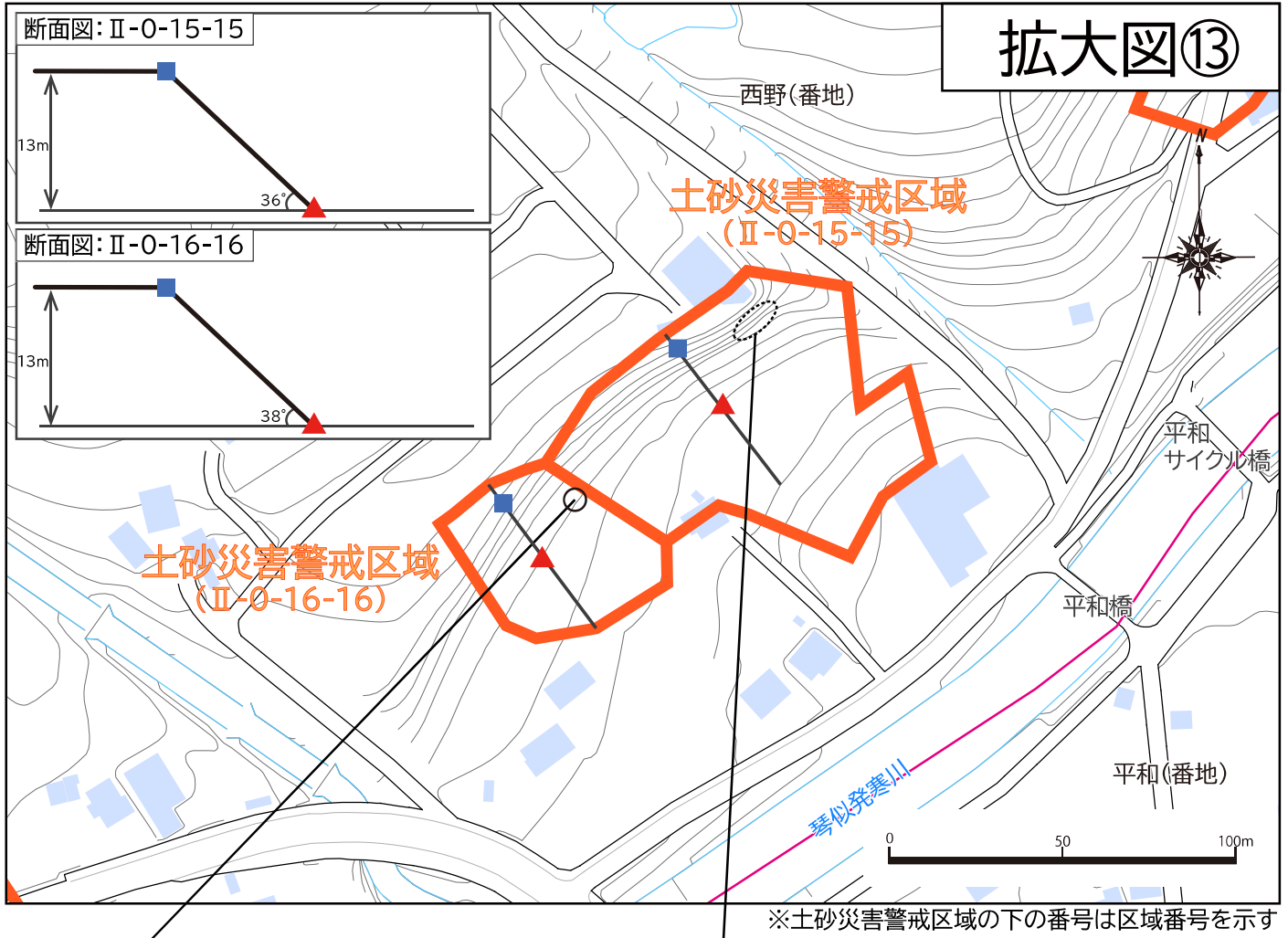
変化に注意

場所: 斜面の上



普段: 一部転石がある。

変化後: 小石の落下といった変化に気づいたらその場所には近づかないこと。



変化に注意

場所: 斜面の中腹




普段: 斜面が崩れた跡があり、木の根が見えている。

変化後: 斜面から小石や土がぽろぽろと落ちるといった変化に気づいたらすぐに避難すること。



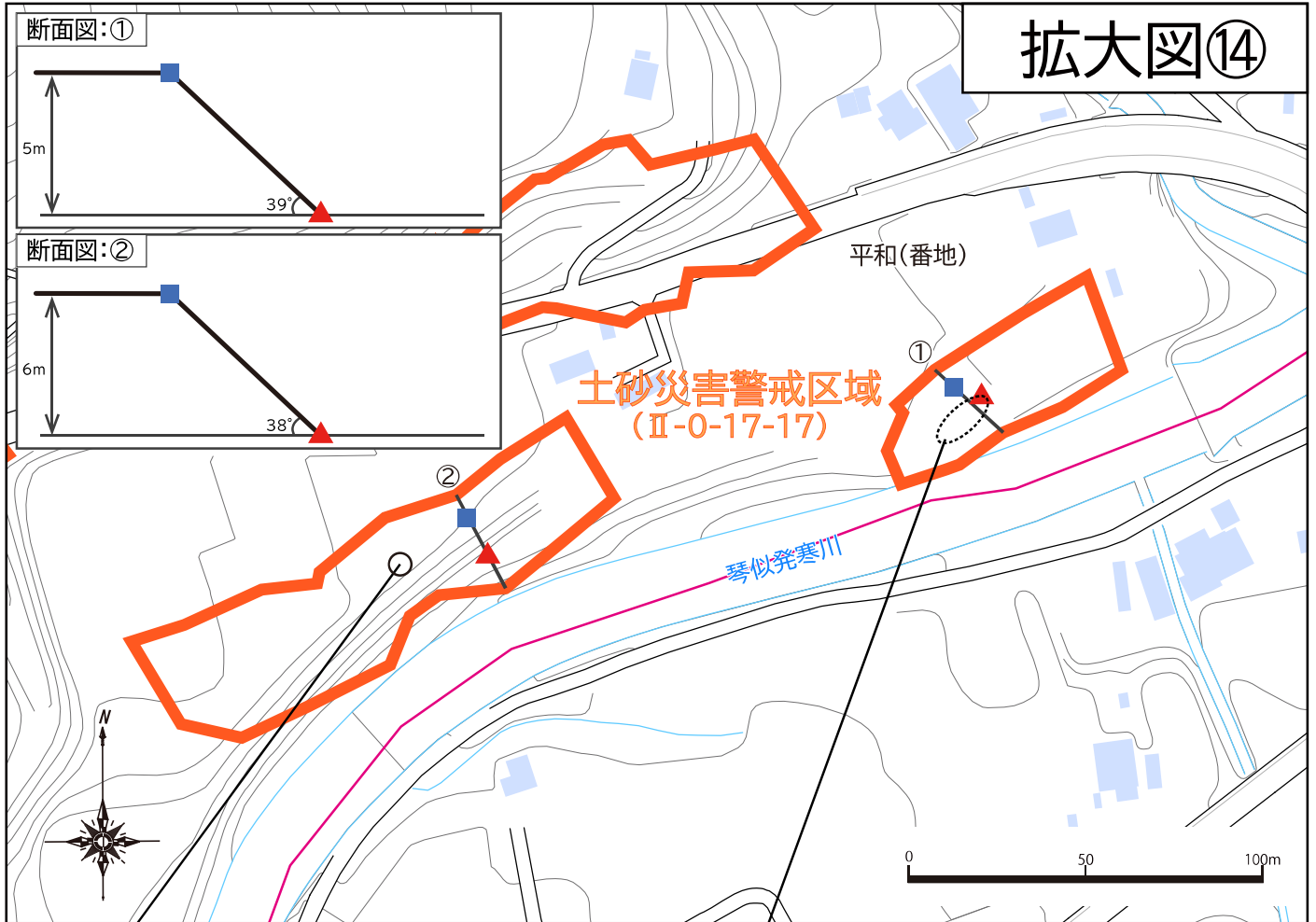
変化に注意

場所: 斜面の上



普段: 斜面が崩れた跡があり、斜面が反り返っている。

変化後: 斜面から小石や土がぽろぽろと落ちるといった変化に気づいたらすぐに避難すること。



※土砂災害警戒区域の下の番号は区域番号を示す



変化に注意

場所: 斜面の上



普段: 斜面の上から湧き水が流れて出ている。

変化後: 湧き水が増える・濁る・とまるといった変化に気づいたらすぐに避難すること。



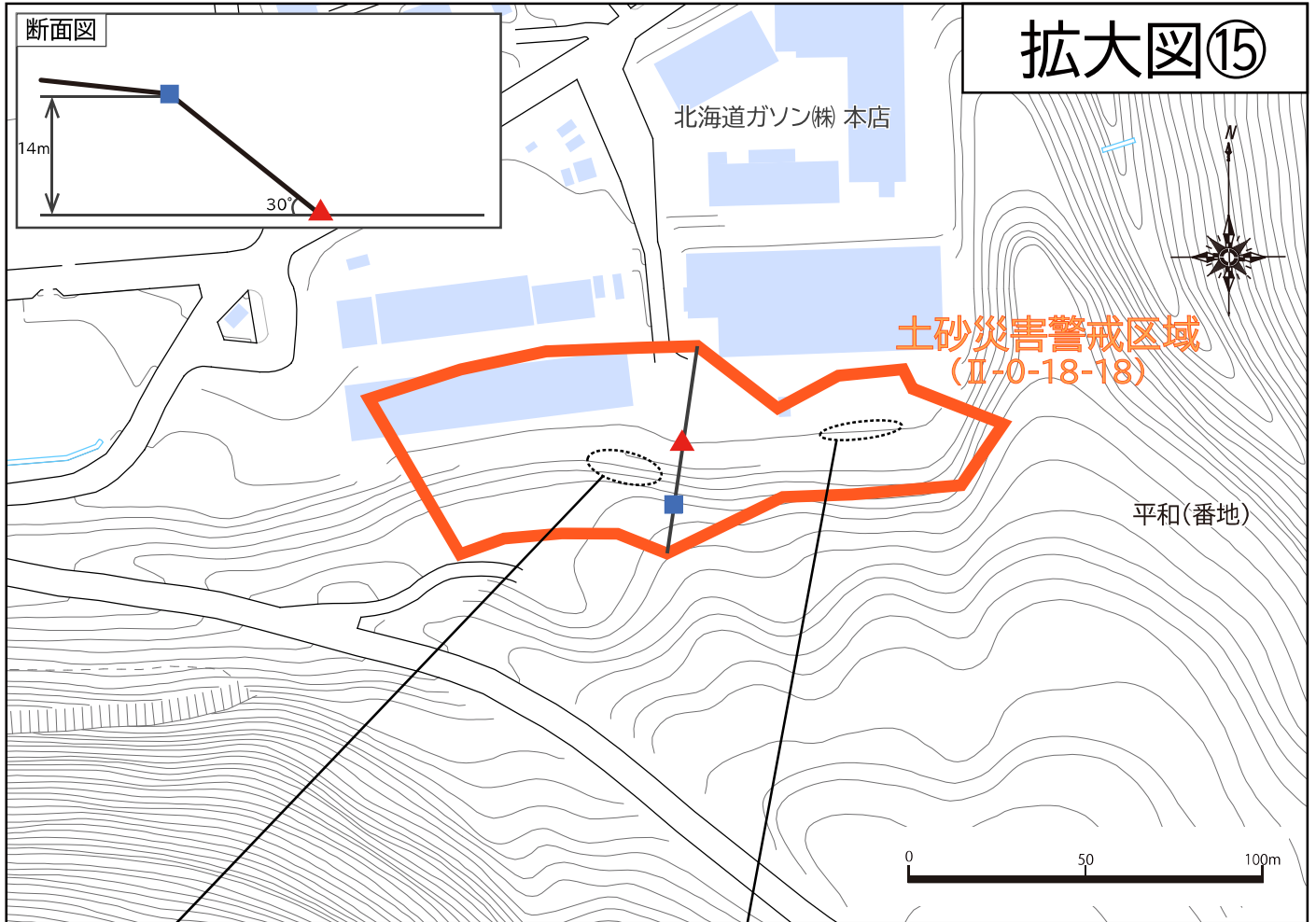
変化に注意

場所: 斜面の中腹



普段: 一部転石がある。

変化後: 小石の落下といった変化に気づいたらその場所には近づかないこと。



※土砂災害警戒区域の下の番号は区域番号を示す



変化に注意

場所: 斜面の中腹



H26.11.10撮影

普段: 木の根が曲がっていたり、木が傾いて生えている所がある。
変化後: 木の傾き・折れといった変化に気づいたらその場所には近づかないこと。



変化に注意

場所: 斜面下の側溝



H26.11.10撮影

普段: 斜面から湧き出た水が、側溝に溜まっている。
変化後: 湧き水が増える・濁る・とまるといった変化に気づいたらすぐに避難すること。