

※土砂災害警戒区域の下の番号は区域番号を示す



変化に注意

場所: 斜面の上



H19.11.28撮影

普段: 斜面が崩れた跡があり、斜面の上が反り返っている。

変化後: 斜面から小石や土がぽろぽろと落ちるといった変化に気づいたらすぐに避難すること。



変化に注意

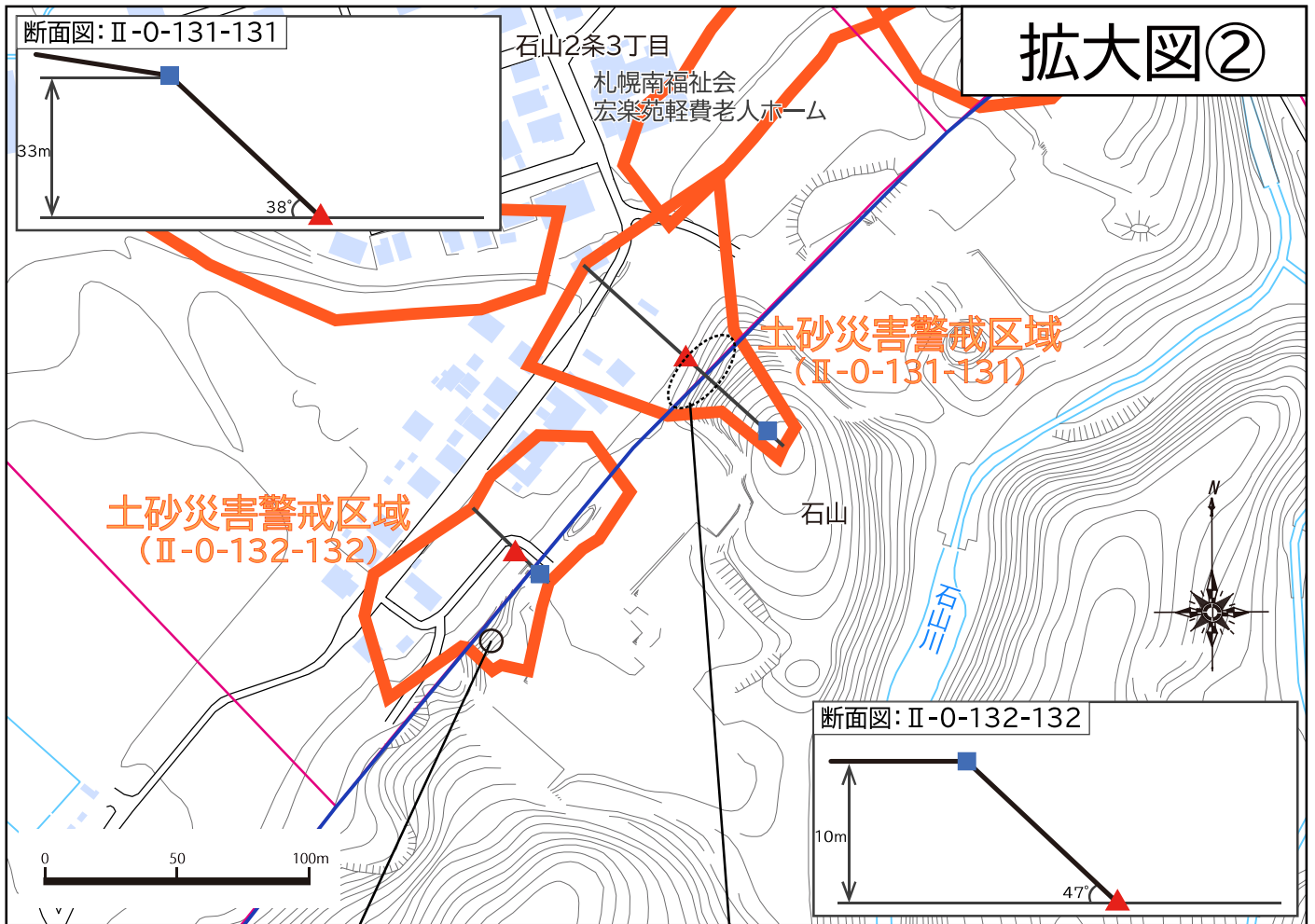
場所: 斜面の下



H21.11.9撮影

普段: 斜面が崩れた跡があり、斜面の上が反り返っている。

変化後: 斜面から小石や土がぽろぽろと落ちるといった変化に気づいたらすぐに避難すること。



変化に注意

場所: 石切り場跡



普段: 斜面が崩れた跡があり、崩れた土が下に積もっている。

変化後: 斜面から小石や土がぽろぽろと落ちるといった変化に気づいたらすぐに避難すること。



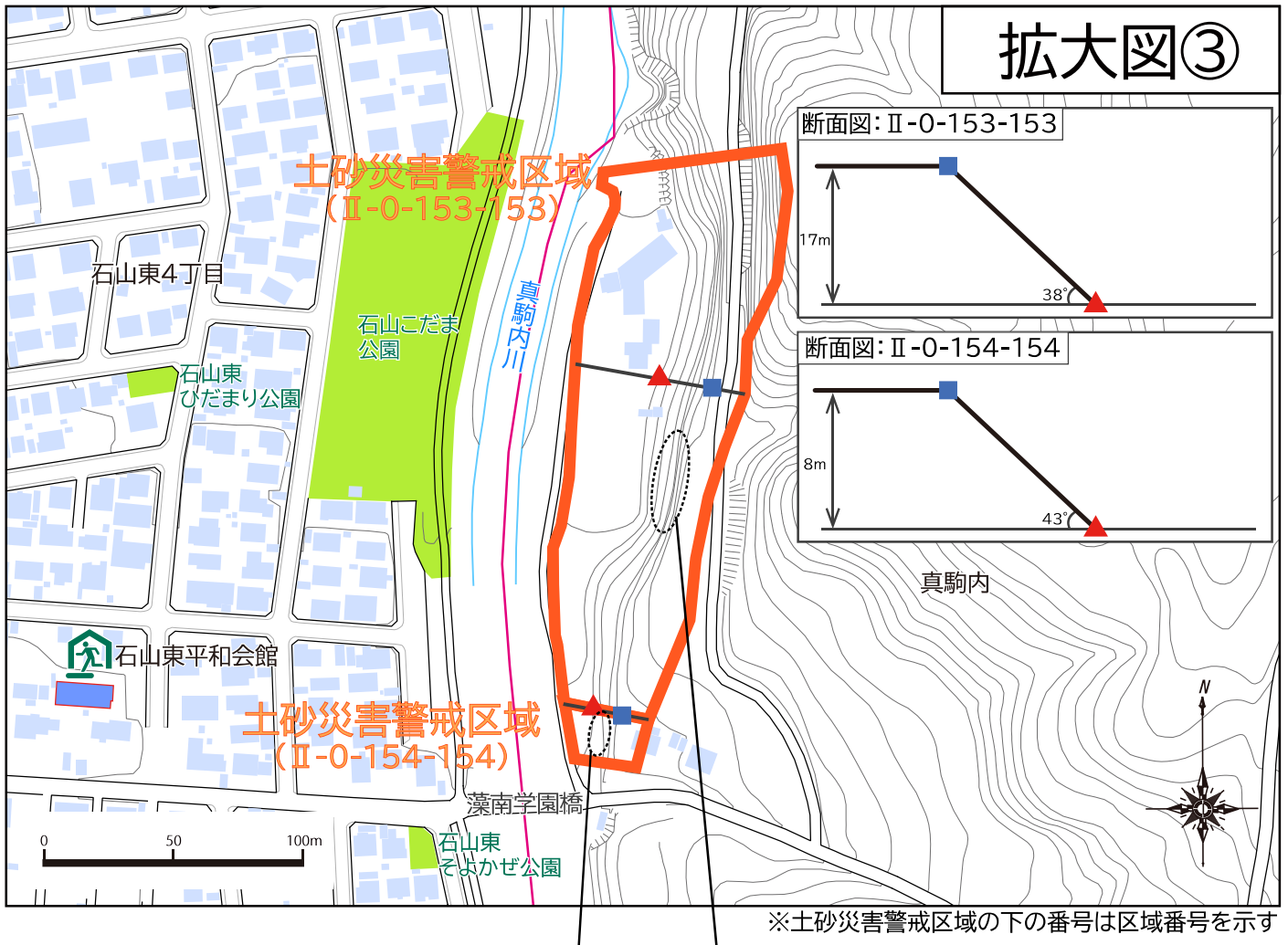
変化に注意

場所: 斜面の中腹



普段: 斜面が崩れた跡があり、木の根が見えている。

変化後: 斜面から小石や土がぽろぽろと落ちるといった変化に気づいたらすぐに避難すること。



⚠ 変化に注意

場所: 斜面の下

H26.11.6撮影

普段: 一部転石がある。

変化後: 小石の落下といった変化に気づいたらその場所には近づかないこと。

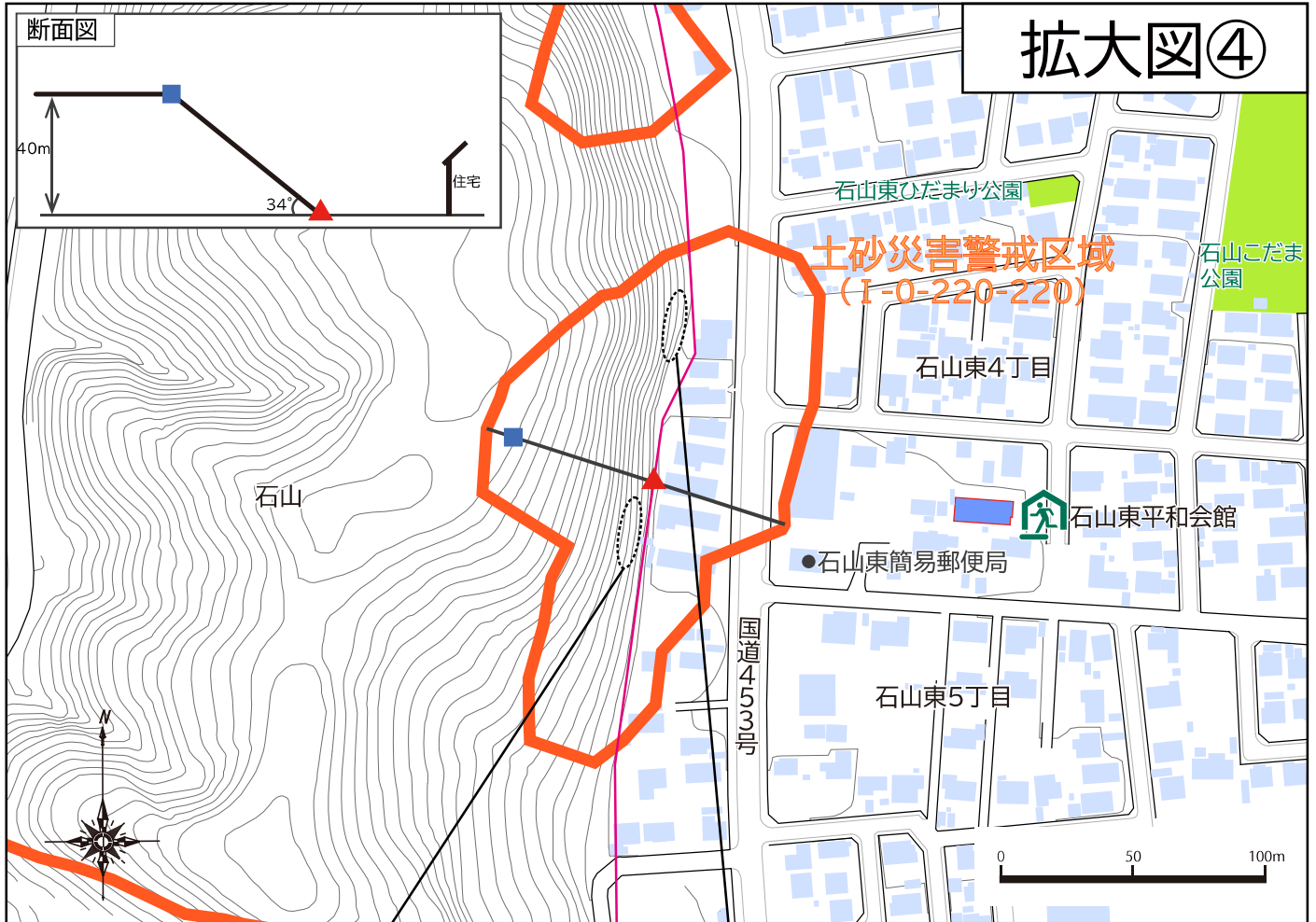
😱 変化に注意

場所: 斜面の中腹

H25.11.5撮影

普段: 斜面が崩れた跡があり、岩がむき出してる。

変化後: 斜面から小石や土がぽろぽろと落ちるといった変化に気づいたらすぐに避難すること。



※土砂災害警戒区域の下の番号は区域番号を示す



変化に注意

場所: 斜面の下



普段: 掘削された跡があり、斜面の上が反り返っている。

変化後: 斜面から小石や土がぽろぽろと落ちるといった変化に気づいたらすぐに避難すること。



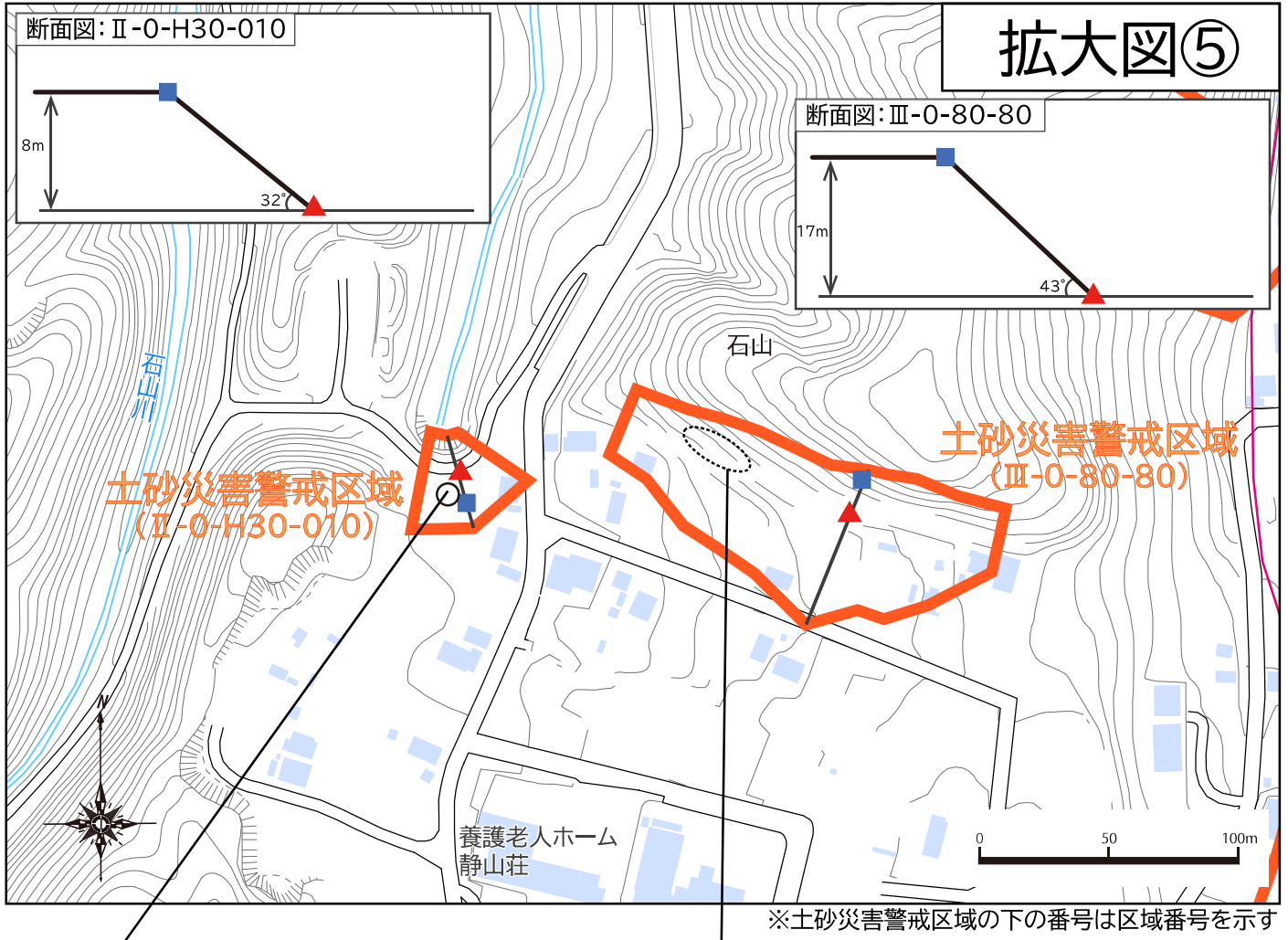
変化に注意

場所: 斜面の下



普段: 斜面が崩れた跡があり、木の根が見えている。

変化後: 斜面から小石や土がぽろぽろと落ちるといった変化に気づいたらすぐに避難すること。



変化に注意

場所: 斜面の中腹



普段: 下草が少なく、木が根元からひっくり返っている。

変化後: 斜面から小石や土がぽろぽろと落ちるといった変化に気づいたらすぐに避難すること。



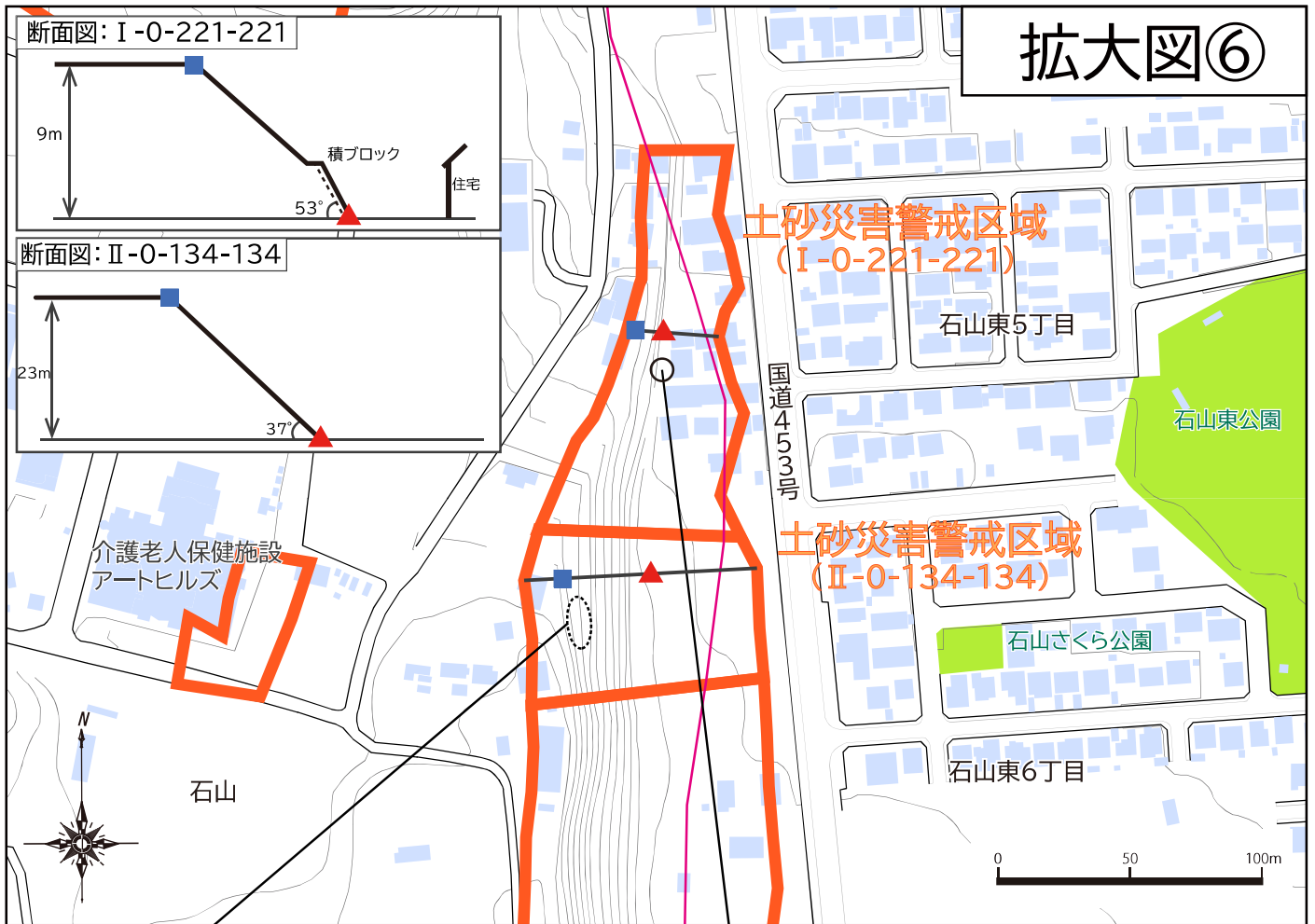
変化に注意

場所: 斜面の上



普段: 表面の土が流れ出た跡があり、斜面の上が反り返っている。

変化後: 斜面から小石や土がぽろぽろと落ちるといった変化に気づいたらすぐに避難すること。




※土砂災害警戒区域の下の番号は区域番号を示す



変化に注意

場所: 斜面の上




普段: 斜面が崩れた跡がある。

変化後: 斜面から小石や土がぽろぽろと落ちるといった変化に気づいたらすぐに避難すること。



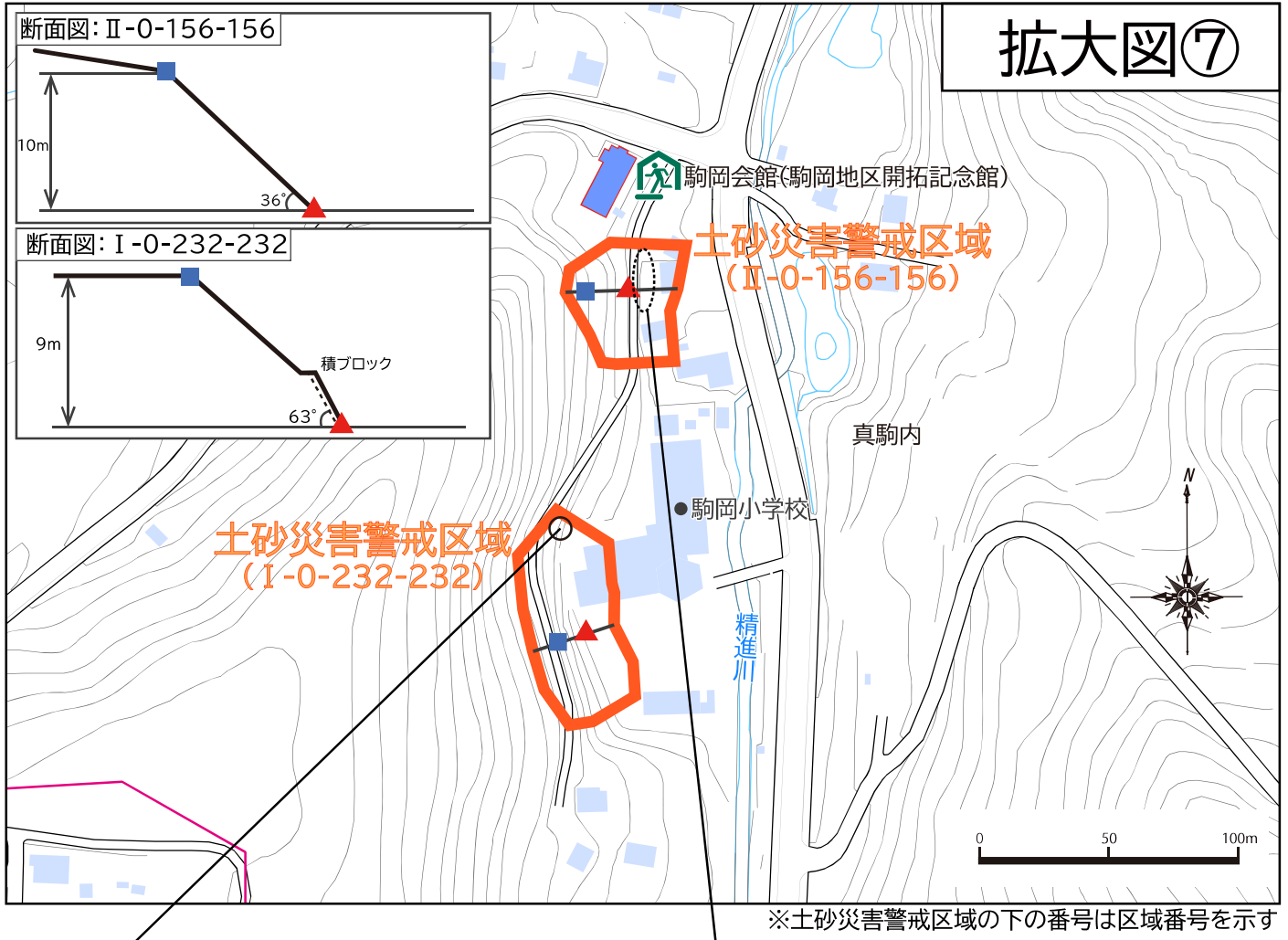
変化に注意

場所: 民家裏の斜面



普段: 掘削された跡があり、斜面が反り返っている。

変化後: 斜面から小石や土がぽろぽろと落ちるといった変化に気づいたらすぐに避難すること。



変化に注意

場所: 斜面の上

H25.11.15撮影

普段: 斜面が崩れた跡があり、斜面の上が反り返っている。

変化後: 斜面から小石や土がぽろぽろと落ちるといった変化に気づいたらすぐに避難すること。

変化に注意

場所: 道路下の斜面

H26.11.6撮影

普段: 斜面が崩れた跡があり、斜面が反り返っている。

変化後: 斜面から小石や土がぽろぽろと落ちるといった変化に気づいたらすぐに避難すること。



※土砂災害警戒区域の下の番号は区域番号を示す



変化に注意

場所: 斜面の中腹



H25.10.29撮影


普段: 下草が少なく、斜面が崩れた跡がある。

変化後: 斜面から小石や土がぽろぽろと落ちるといった変化に気づいたらすぐに避難すること。



変化に注意

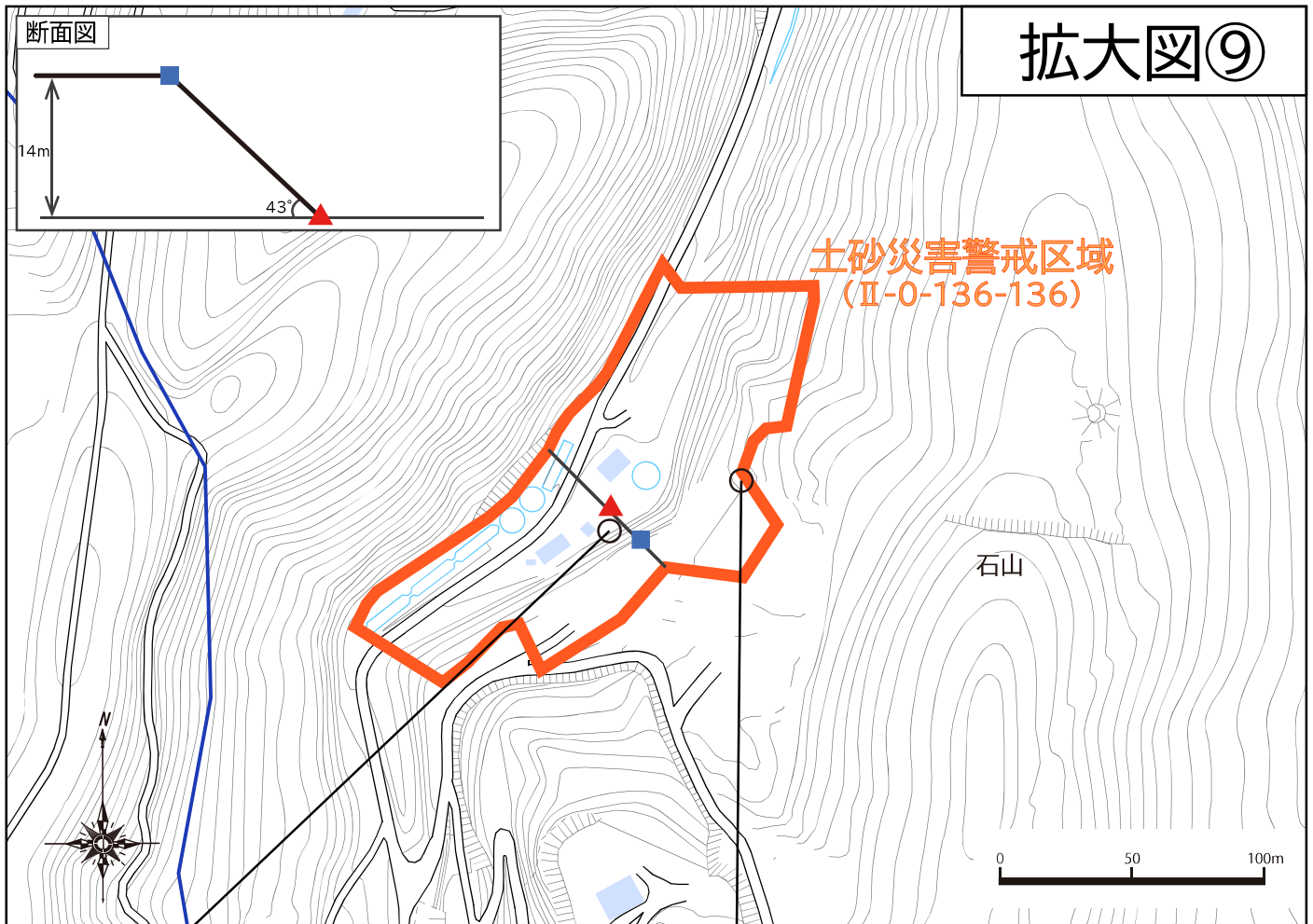
場所: 斜面の中腹



H25.10.29撮影

普段: 斜面が崩れた跡があり、木の根が見えている。

変化後: 斜面から小石や土がぽろぽろと落ちるといった変化に気づいたらすぐに避難すること。



※土砂災害警戒区域の下の番号は区域番号を示す



変化に注意

場所: 斜面下の水抜きパイプ



H25.10.28撮影

普段: 斜面から湧き出た水が、パイプから流れ出ている。

変化後: 湧き水が増える・濁る・とまるといった変化に気づいたらすぐに避難すること。



変化に注意

場所: 斜面の下

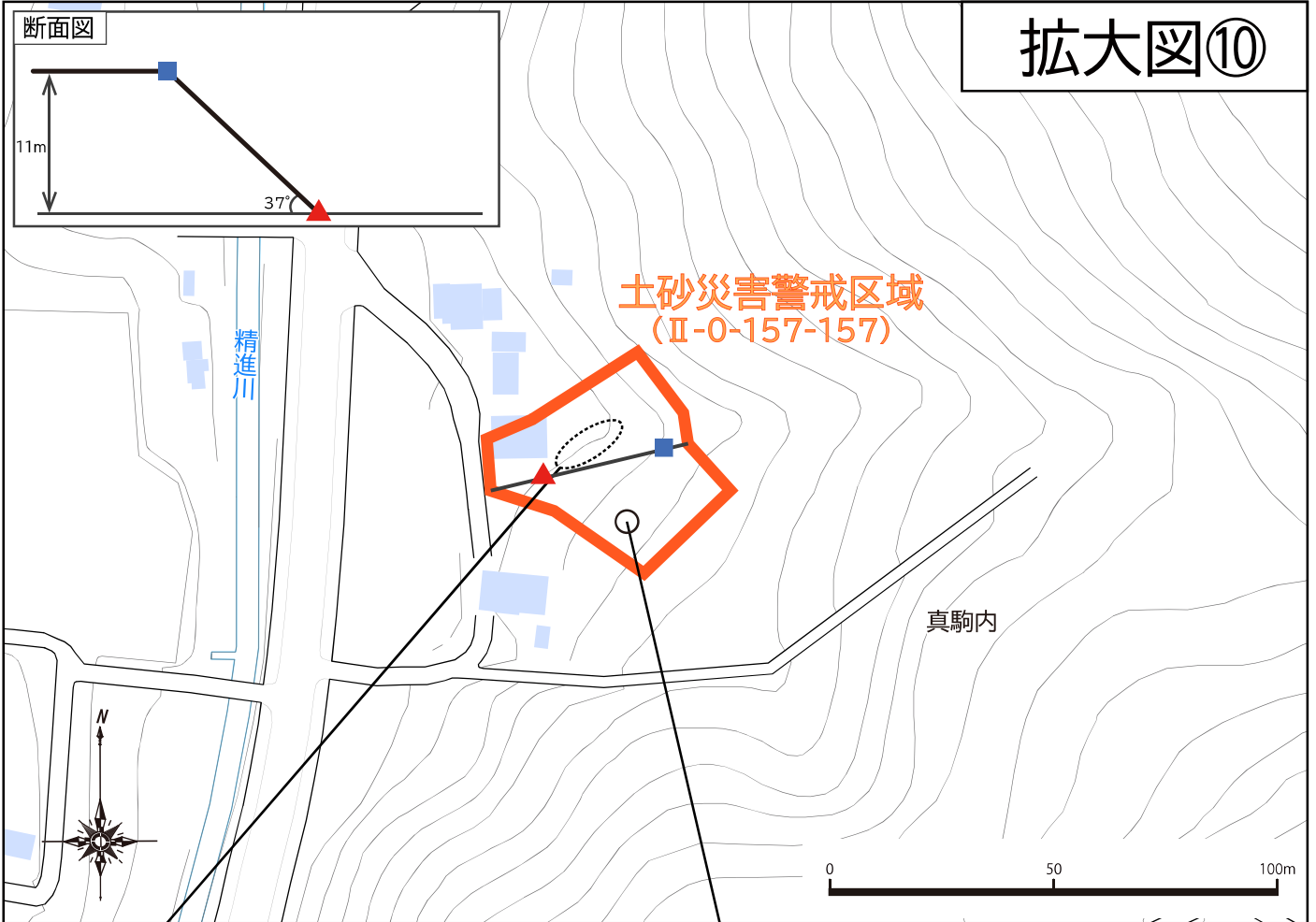


H25.10.28撮影

普段: 流水の影響で斜面が崩れている。

変化後: 斜面から小石や土がぽろぽろと落ちるといった変化に気づいたらすぐに避難すること。

拡大図⑩



※土砂災害警戒区域の下の番号は区域番号を示す



変化に注意

場所: 斜面の中腹



H26.11.6撮影

普段: 下草が少なく、樹が傾いて生えている所がある。

変化後: 木の傾き・折れといった変化に気づいたらその場所には近づかないこと。



変化に注意

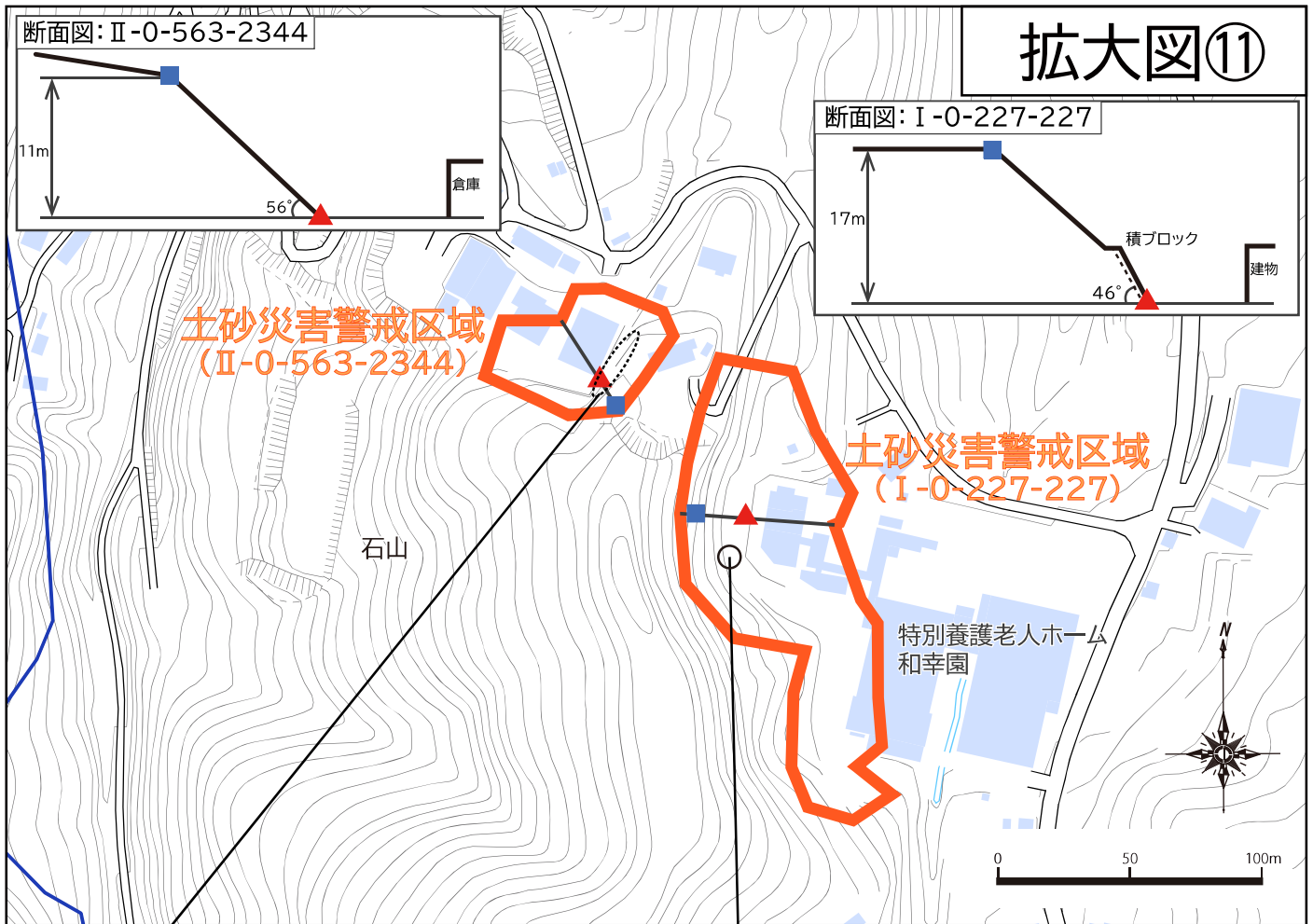
場所: 斜面の中腹



H26.11.6撮影

普段: 表面の土が流れ出た跡があり、木の根が見えている。

変化後: 斜面から小石や土がぽろぽろと落ちるといった変化に気づいたらすぐに避難すること。




※土砂災害警戒区域の下の番号は区域番号を示す



変化に注意

場所: 倉庫裏の斜面



普段: 斜面が崩れた跡があり、斜面の上が反り返っている。

変化後: 斜面から小石や土がぽろぽろと落ちるといった変化に気づいたらすぐに避難すること。



変化に注意

場所: 斜面の下



普段: 斜面が崩れた跡があり、木が倒れている。

変化後: 斜面から小石や土がぽろぽろと落ちるといった変化に気づいたらすぐに避難すること。



拡大図⑫

土砂災害警戒区域
(II-0-158-158)

精進川

真駒内

※土砂災害警戒区域の下の番号は区域番号を示す



変化に注意

場所: 斜面の中腹



H25.11.5撮影

普段 : 斜面が崩れた跡があり、木が倒れている。

変化後 : 斜面から小石や土がぽろぽろと落ちるといった変化に気づいたらすぐに避難すること。



変化に注意

場所: 民家裏の斜面



H25.11.5撮影

普段 : 斜面が崩れた跡があり、岩がむき出している。

変化後 : 斜面から小石や土がぽろぽろと落ちるといった変化に気づいたらすぐに避難すること。



※土砂災害警戒区域の下の番号は区域番号を示す



変化に注意

場所: 斜面の中腹



H26.11.7撮影

普段: 斜面が崩れた跡があり、斜面の上が反り返っている

変化後: 斜面から小石や土がぽろぽろと落ちるといった変化に気づいたらすぐに避難すること。



変化に注意

場所: 斜面の上



H26.11.7撮影

普段: 斜面が崩れた跡があり、斜面の上が反り返っている。

変化後: 斜面から小石や土がぽろぽろと落ちるといった変化に気づいたらすぐに避難すること。



変化に注意

場所: 斜面の中腹



H30.11.27撮影

普段: 木が傾いて生えていたり、木が倒れている所がある。

変化後: 木の傾き・折れといった変化に気づいたらその場所には近づかないこと。



変化に注意

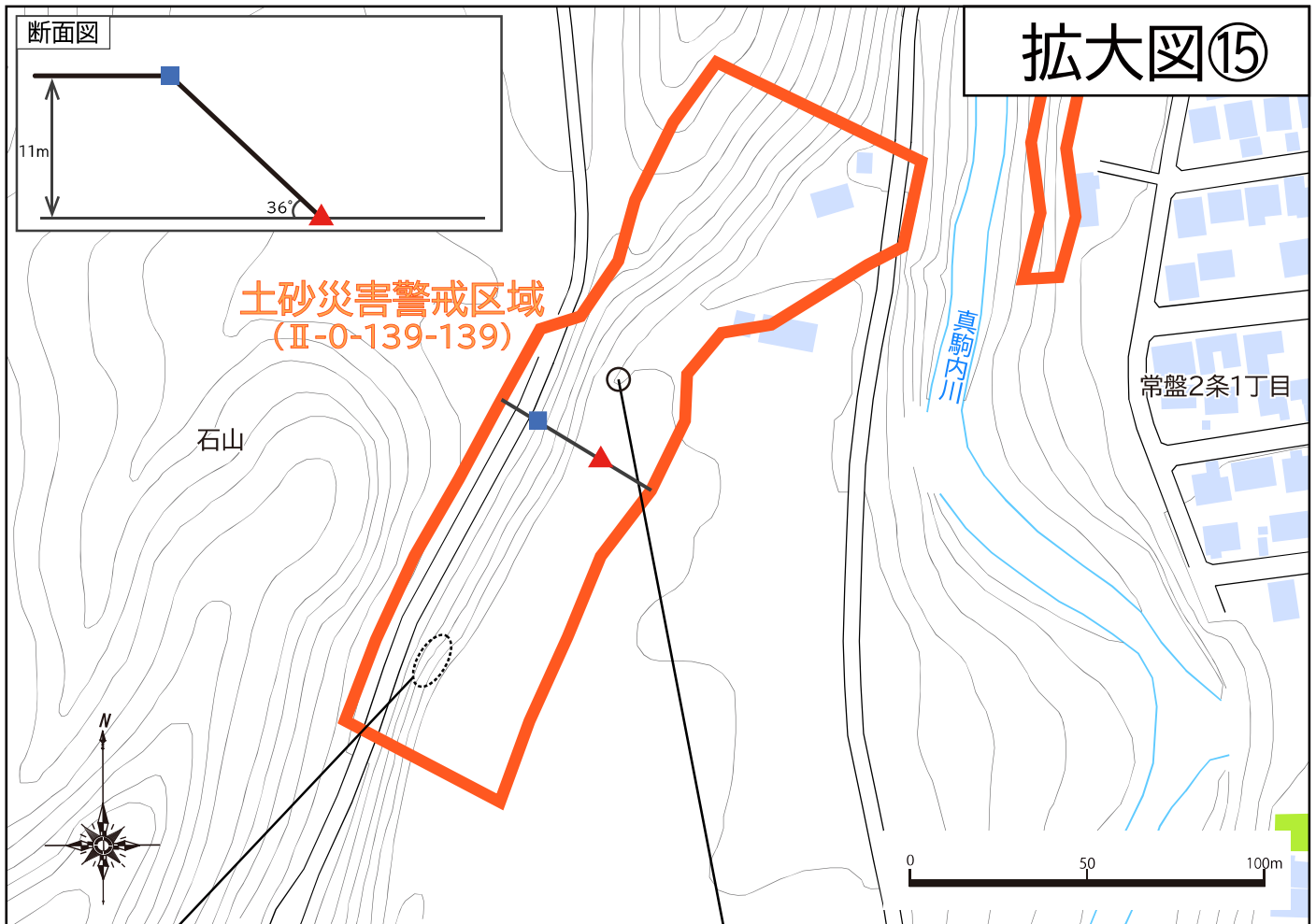
場所: 斜面の上



H30.11.27撮影

普段: 下草が少なく、木が傾いて生えている所がある。

変化後: 木の傾き・折れといった変化に気づいたらその場所には近づかないこと。



※土砂災害警戒区域の下の番号は区域番号を示す



変化に注意

場所: 斜面の中腹



普段: 木の根が曲がっていたり、木が倒れている所がある。

変化後: 木の傾き・折れといった変化に気づいたらその場所には近づかないこと。



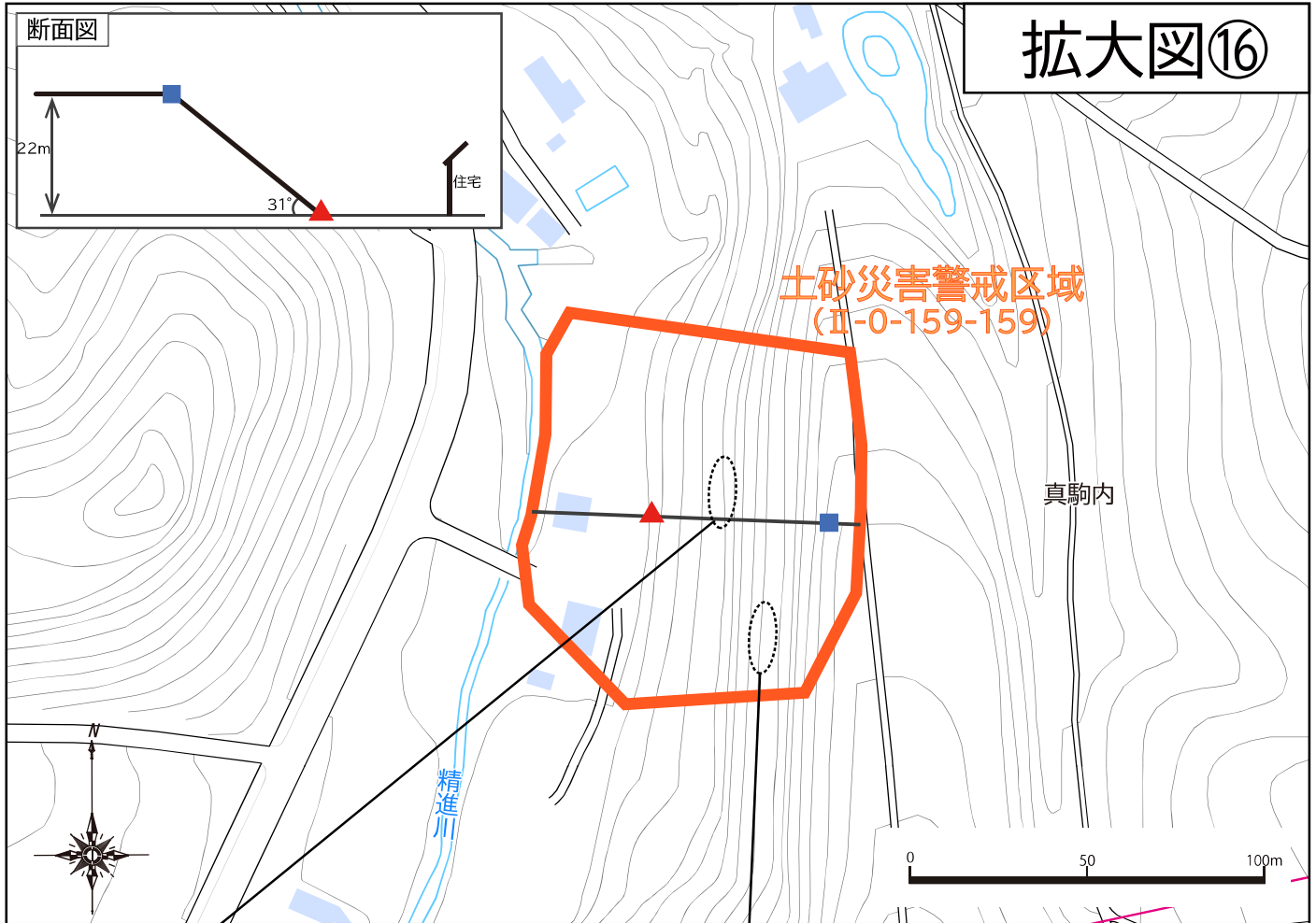
変化に注意

場所: 斜面下の水たまり



普段: 斜面から湧き出た水が、斜面の下に溜まっている。

変化後: 湧き水が増える・濁る・とまるといった変化に気づいたらすぐに避難すること。



※土砂災害警戒区域の下の番号は区域番号を示す



変化に注意

場所: 斜面の中腹



普段: 木が傾いて生えていたり、木が倒れている所がある。

変化後: 木の傾き・折れといった変化に気づいたらその場所には近づかないこと。



変化に注意

場所: 斜面の中腹



普段: 下草が少なく、木が根元からひっくり返っている所がある。

変化後: 木の傾き・折れといった変化に気づいたらその場所には近づかないこと。



※土砂災害警戒区域の下の番号は区域番号を示す



変化に注意

場所: 斜面の中腹



H25.11.7撮影

普段: 下草が少なく、木が根元からひっくり返っている所がある。

変化後: 木の傾き・折れといった変化に気づいたらその場所には近づかないこと。



変化に注意

場所: 斜面の中腹



H25.11.7撮影

普段: 木が傾いて生えていたり、木の根が曲がっている所がある。

変化後: 木の傾き・折れといった変化に気づいたらその場所には近づかないこと。