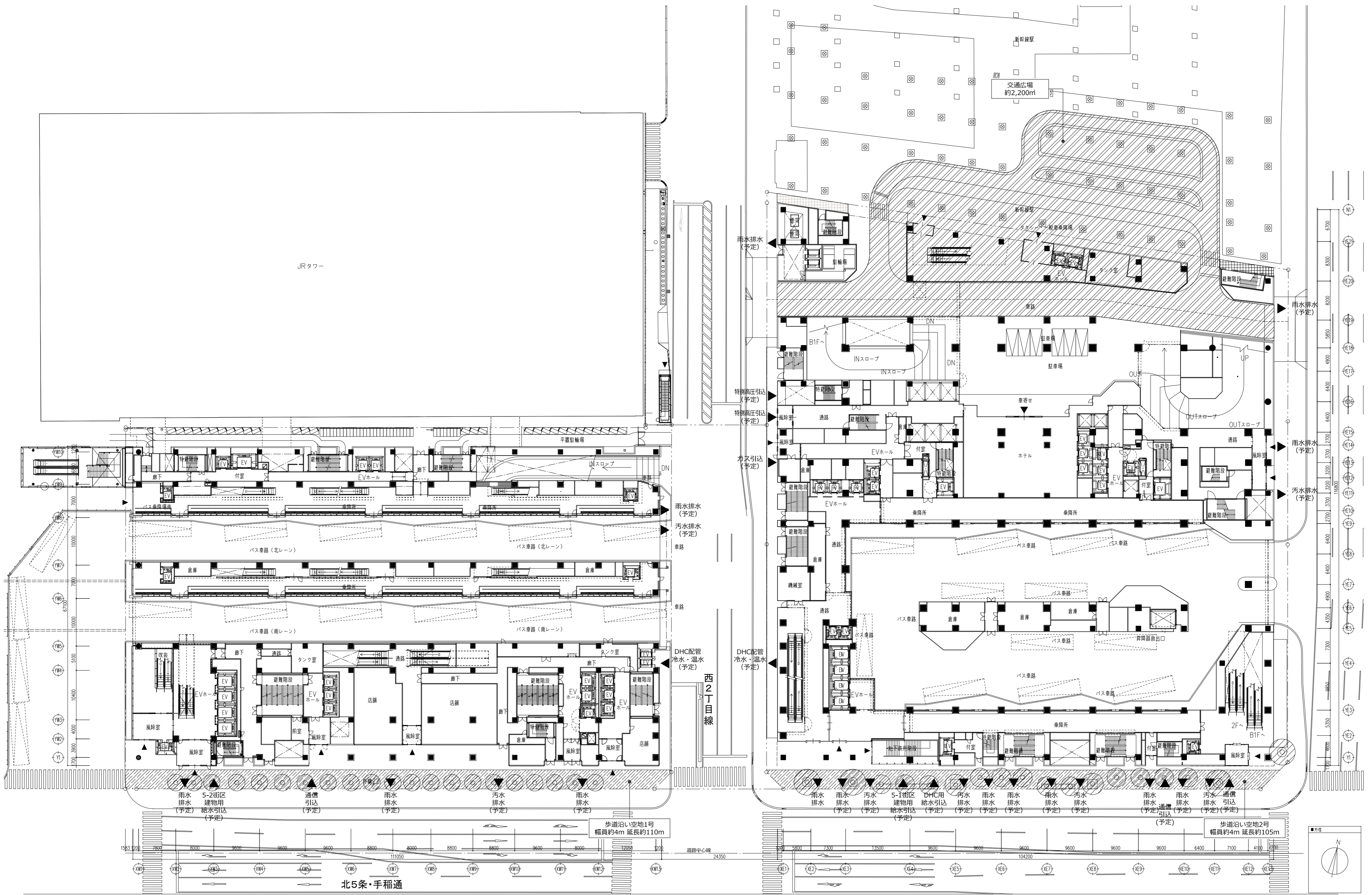


添付図書（１）－２ 施設建築敷地の設計図



歩道沿い空地1号
幅員約4m 延長約110m

北5条・手稲通


歩道沿い空地2号
幅員約4m 延長約105m

北5西1・西2地区第一種市街地再開発事業

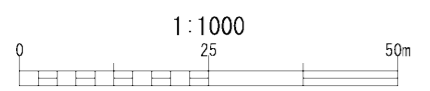
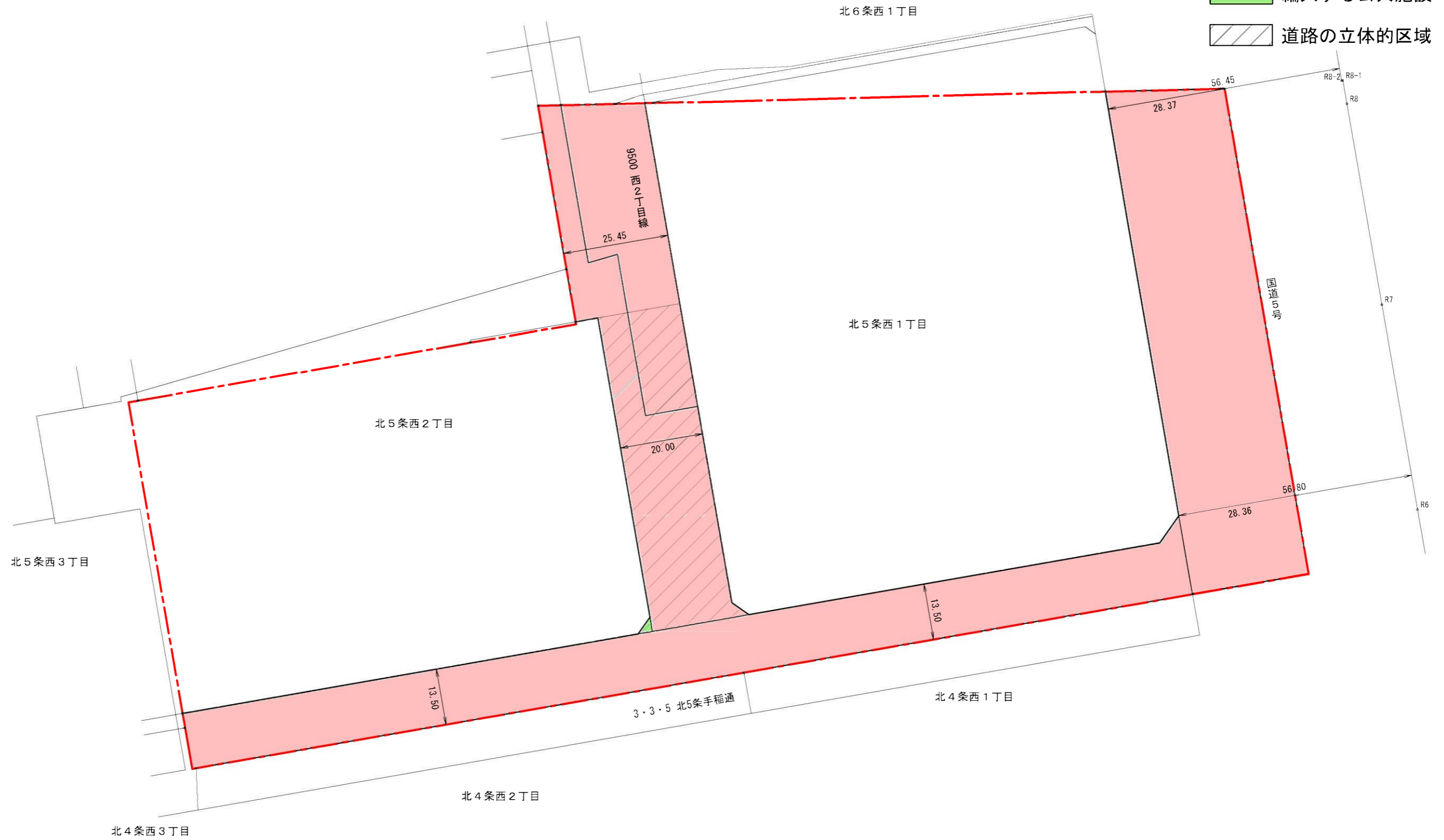
施設建築敷地の設計図
(1階平面図)

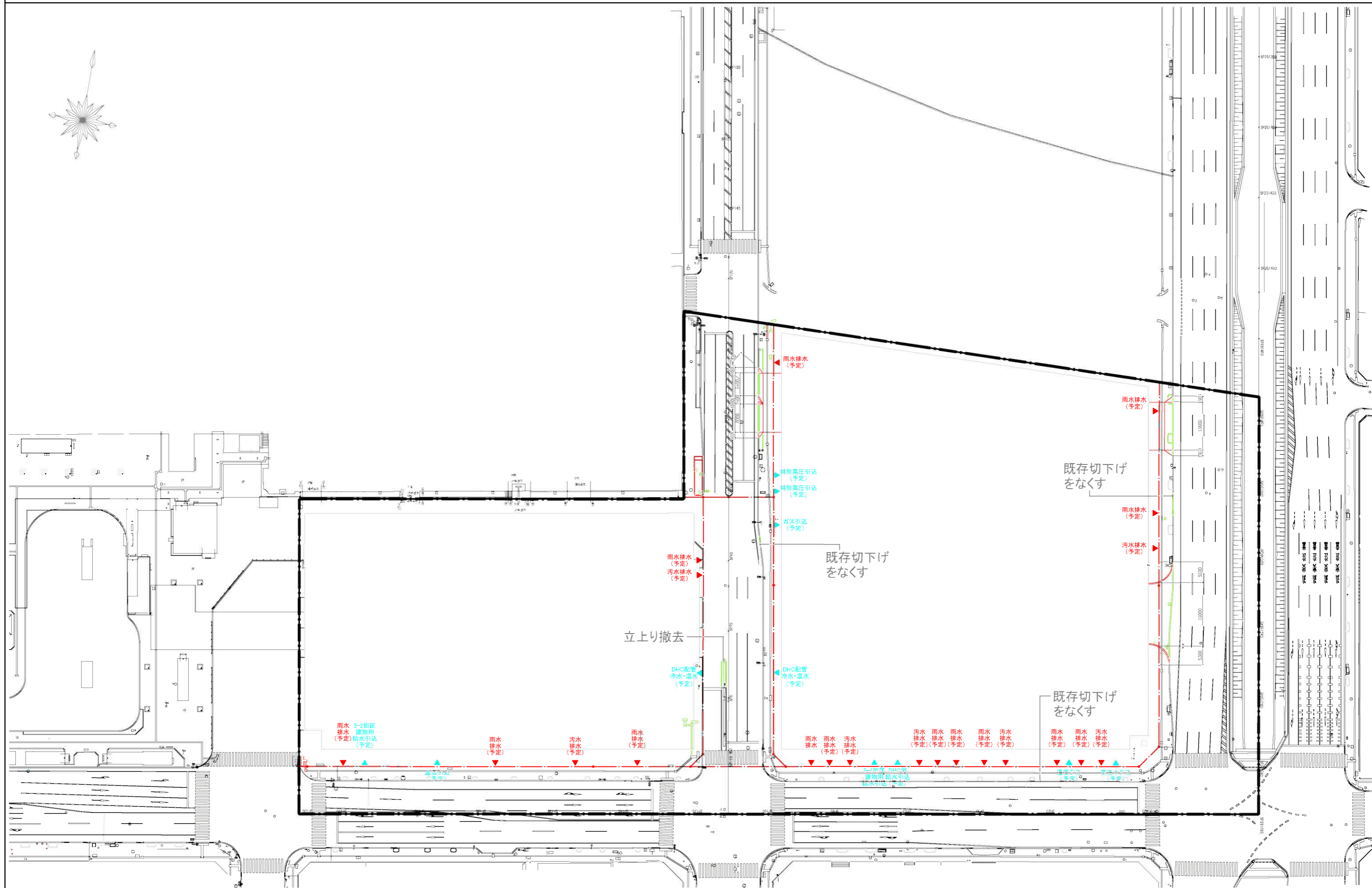
A2: 1/500 A3: 1/800

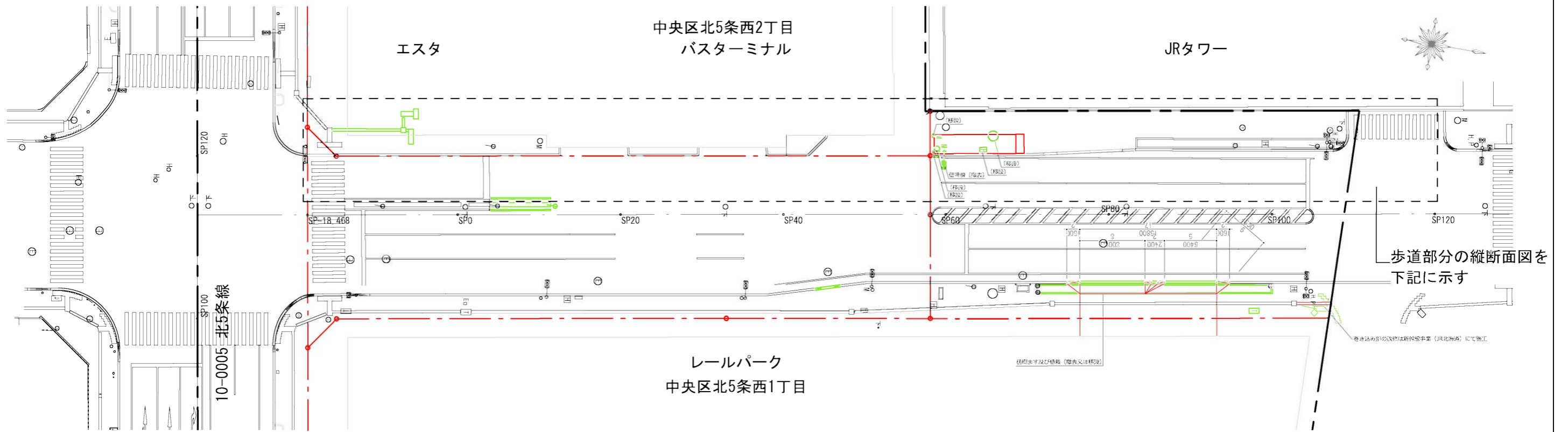
添付図書（１）－３ 公共施設的设计図



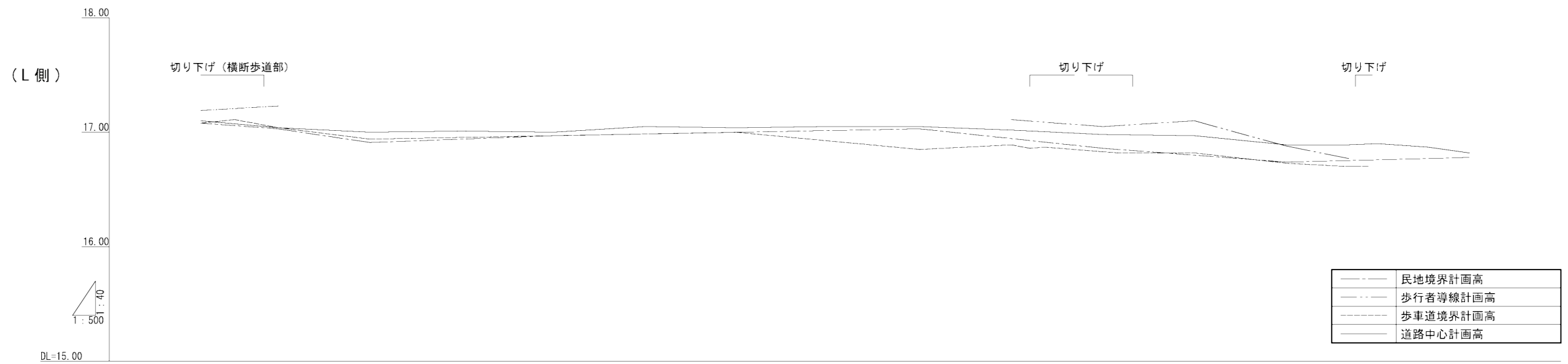
- 施行地区
- 整備する公共施設
- 編入する公共施設
- 道路の立体的区域（予定）



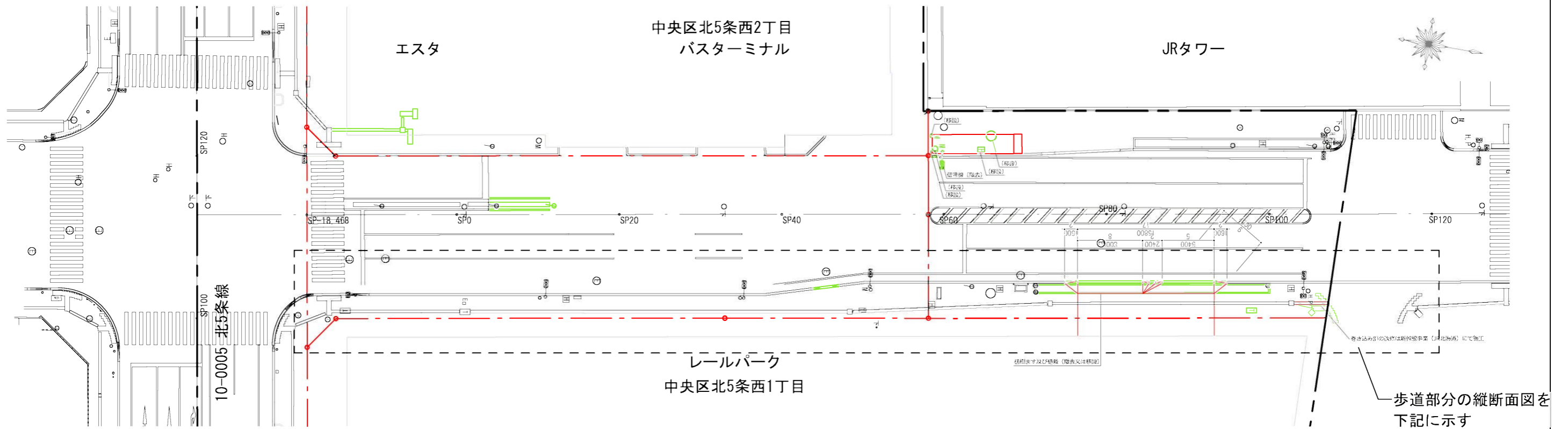




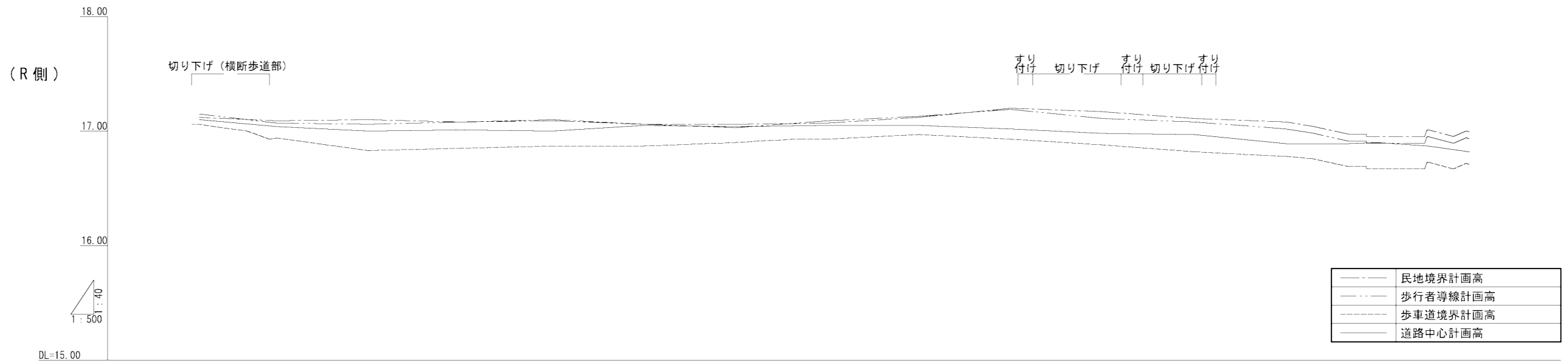
歩道部分の縦断面図を
下記に示す



民地境界 計画高	17.08	17.08	17.03	16.91	16.97	17.00	17.03	16.86	16.74	17.84						
歩行者導線 計画高	17.19	17.11	17.23	16.94	16.97	17.00	17.11	17.05	16.88	16.77						
歩道境界 計画高	17.08	17.11	17.04	16.94	16.97	17.00	16.89	16.83	16.73	16.70						
測 点	SP-18.47	SP-14.78	SP-11.58 SP-10	SP0	SP20	SP30	SP40	SP50	SP60	SP70 SP72.04 SP73.64	SP80 SP81.65 SP82.25	SP90	SP100	SP106.85 SP107.85 SP108.85 SP110	SP115.50	SP120

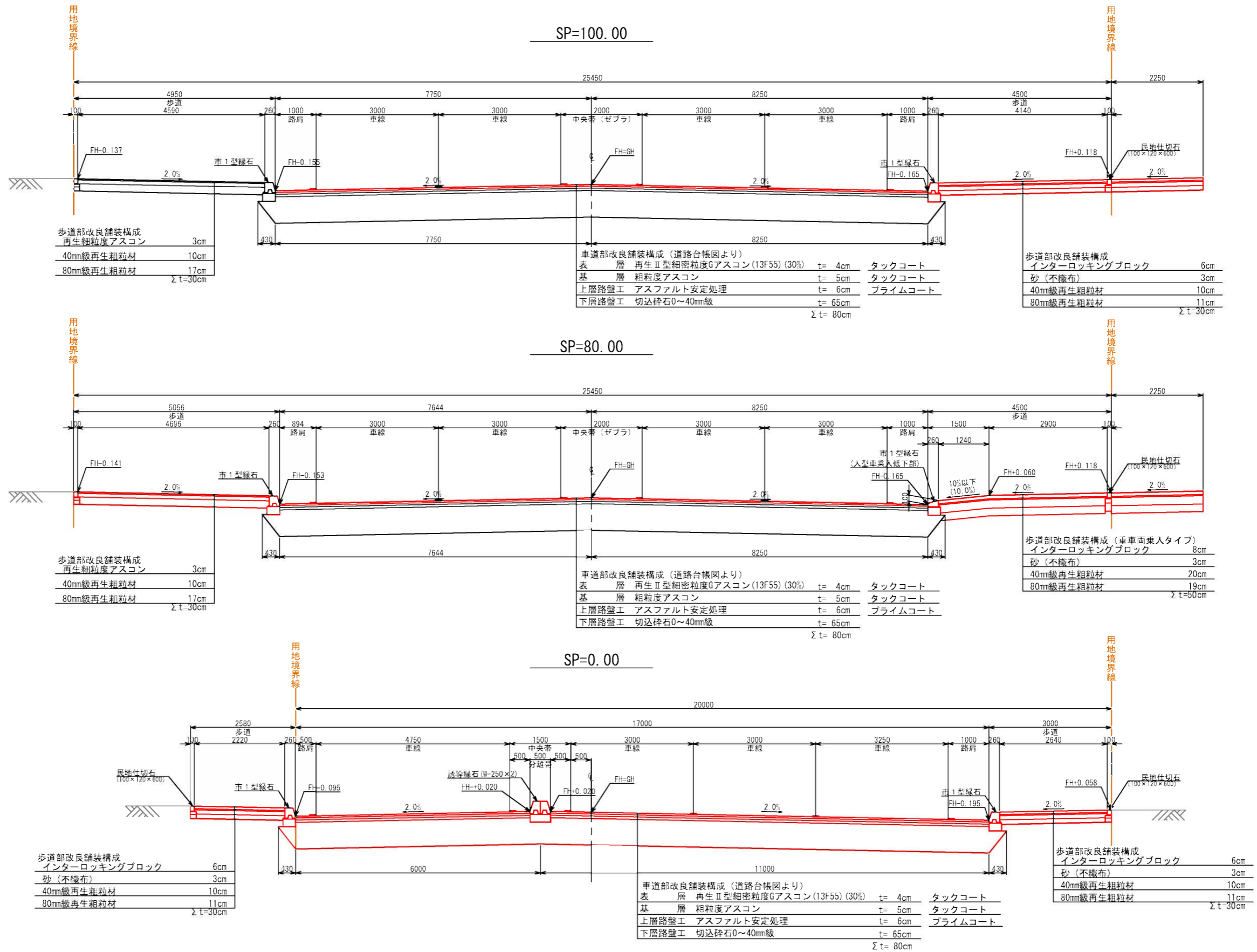


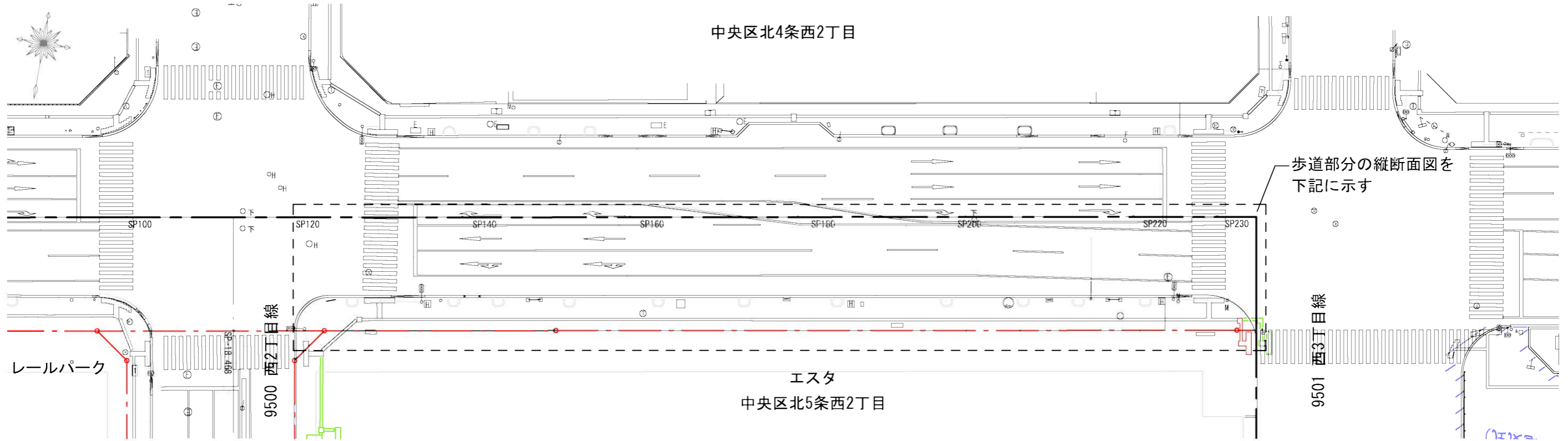
歩道部分の縦断面図を下記に示す




———	民地境界計画高
----	歩行者導線計画高
-----	歩車道境界計画高
————	道路中心計画高

測 点	民地境界 計画高	歩行者導線 計画高	歩車道境界 計画高
SP-19.28	17.12	17.15	17.06
SP-18.47	17.12	17.15	17.06
SP-17.70	17.12	17.15	17.06
SP-13.22	17.09	17.07	16.94
SP-10.82	17.09	17.07	16.94
SP-10	17.09	17.07	16.94
SP0	17.10	17.06	16.83
SP10	17.08	17.08	16.85
SP20	17.10	17.09	16.87
SP30	17.06	17.06	16.87
SP40	17.06	17.03	16.90
SP43.84			16.92
SP44.63			16.92
SP45.22			16.93
SP47.02			16.93
SP50	17.07	17.09	16.93
SP60	17.12	17.13	16.97
SP70	17.20	17.19	16.93
SP80	17.17	17.11	16.88
SP90	17.11	17.08	16.82
SP99.70	17.08	17.02	16.78
SP100	17.08	17.02	16.78
SP102.89	17.08	17.02	16.76
SP106.85	16.79	16.78	16.69
SP108.80	16.97	16.91	16.69
SP109.81	16.95	16.89	16.67
SP110	16.95	16.89	16.67
SP115.16	16.95	16.89	16.67
SP115.34	17.00	16.94	16.73
SP115.50	17.01	16.95	16.73
SP118.98	16.95	16.89	16.67
SP119.70	16.99	16.93	16.72
SP120	16.99	16.93	16.71

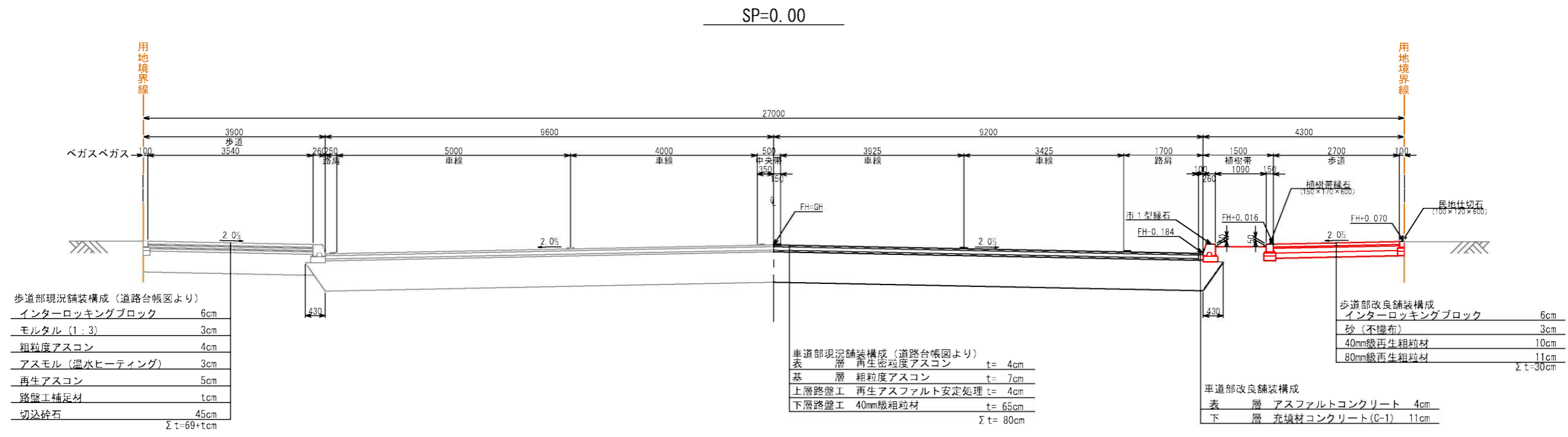
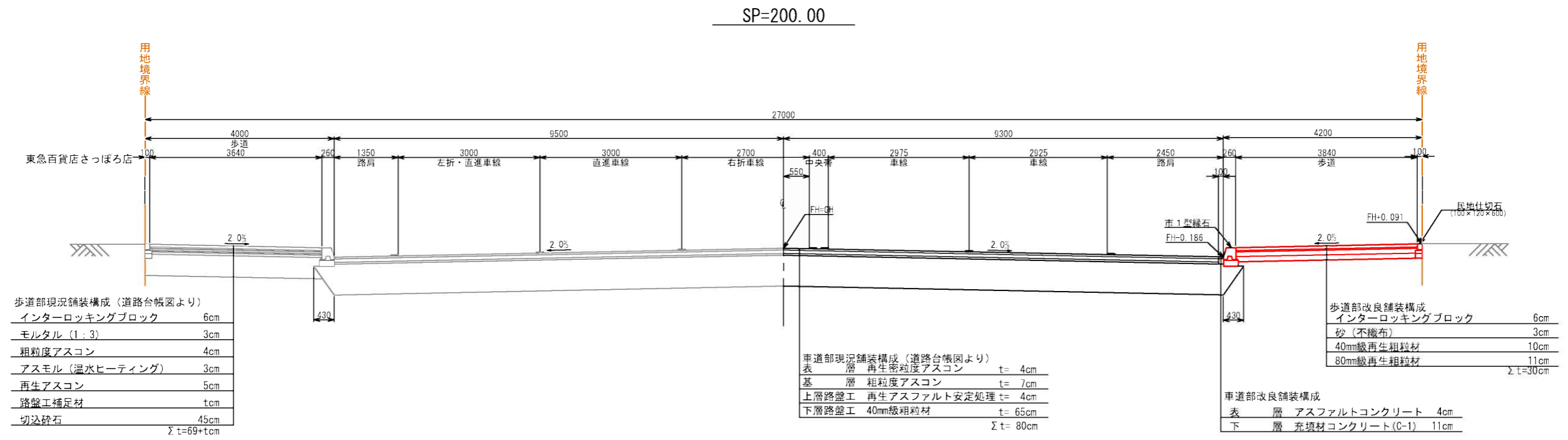


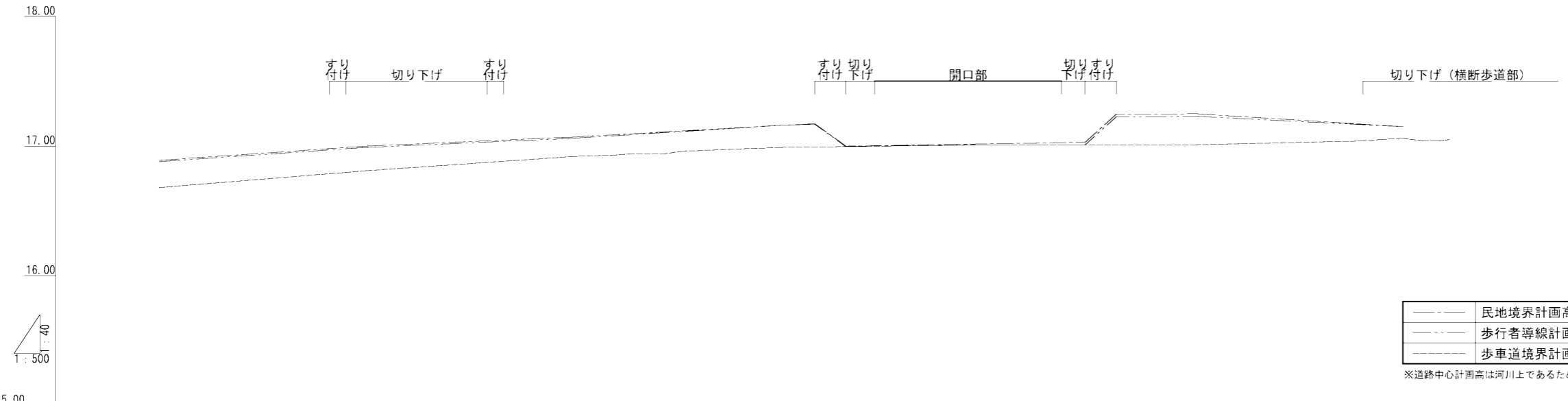
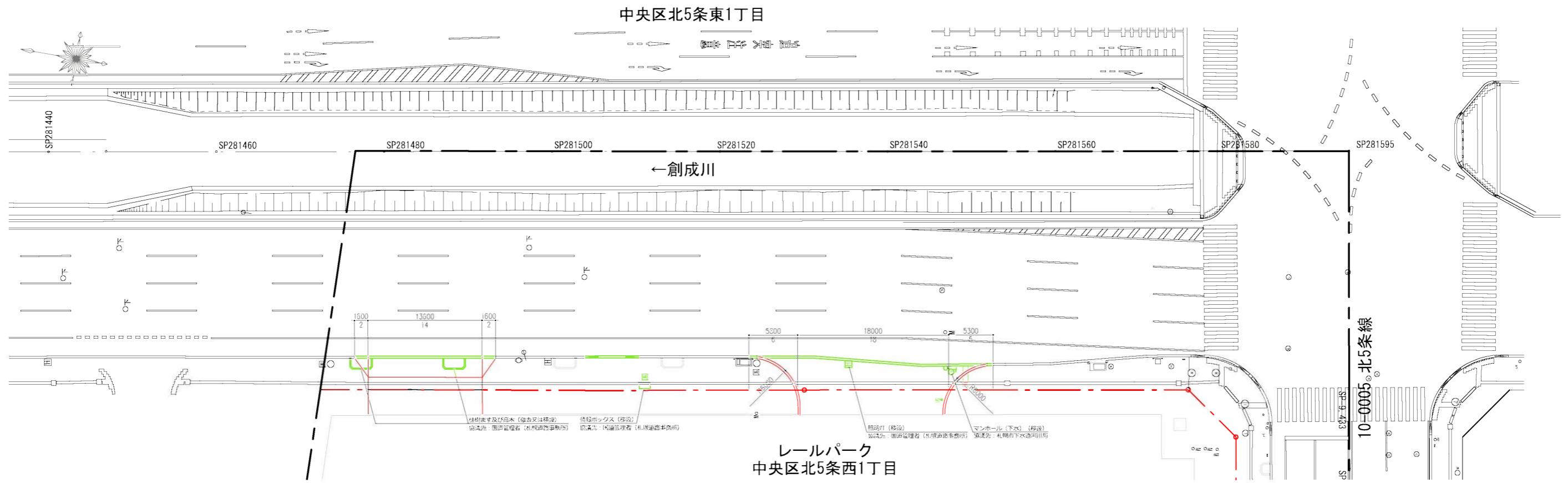


歩道部分の縦断面図を
下記に示す



民地境界 計画高																		
歩行者導線 計画高																		
歩道境界 計画高																		
測点	P110	P120 P120.70 P120.71	P130	P131.52	P135.54	P140 P140.16 P140.17 P141.02 P142.16	P150	P160	P170	P180	P190	P200	P210	P220	P224.59	P225.98	P230	



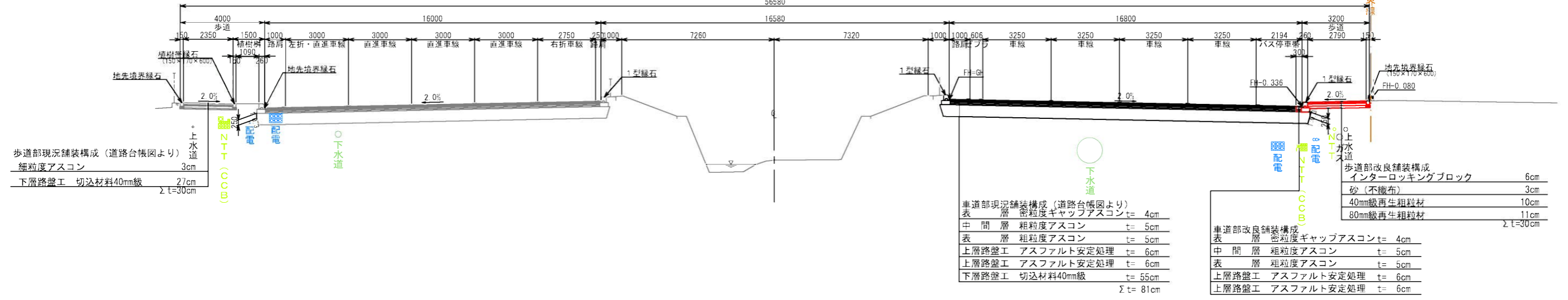


———	民地境界計画高
———	歩行者導線計画高
———	歩道境界計画高

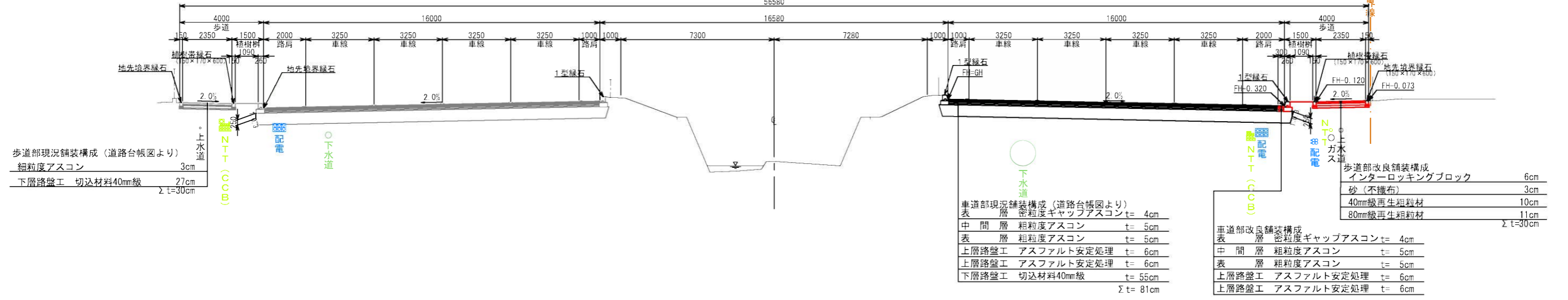
※道路中心計画高は河川上であるため、なし

民地境界 計画高	16.89	17.00	17.07	17.16	17.17	17.00	17.02	17.03	17.03	17.25	17.25	17.15				
歩行者導線 計画高	16.88	16.99	17.06	17.16	17.17	17.00	17.01	17.01	17.01	17.23	17.23	17.15				
歩道境界 計画高	16.68	16.81	16.92	16.93	16.94	16.94	16.96	16.99	16.99	17.01	17.01	17.04	17.04	17.04	17.05	
測 点	SP281460	SP281480	SP281500	SP281500-66	SP281500-48	SP281500-73	SP281500-35	SP281520	SP281520-26	SP281520-26	SP281540	SP281540-06	SP281540-06	SP281540-06	SP281540-48	SP281595

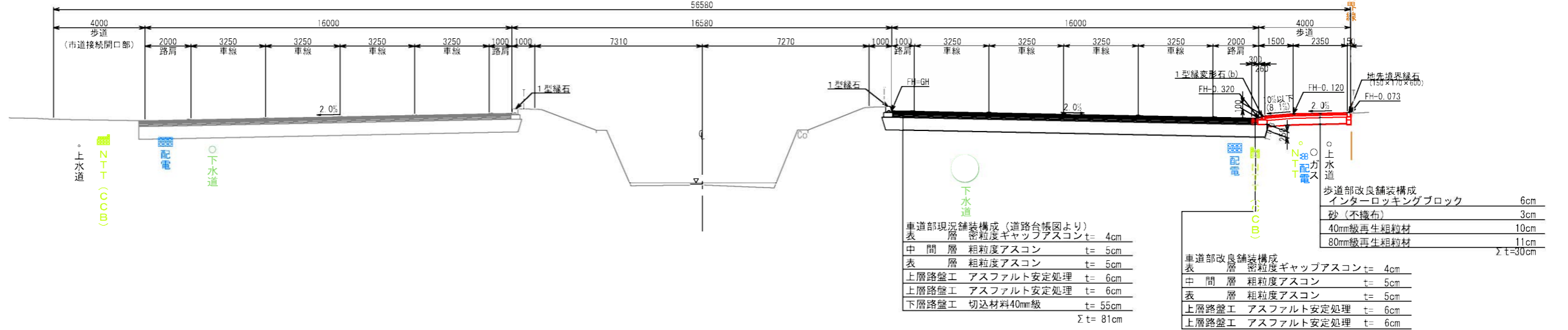
SP=281,560.00

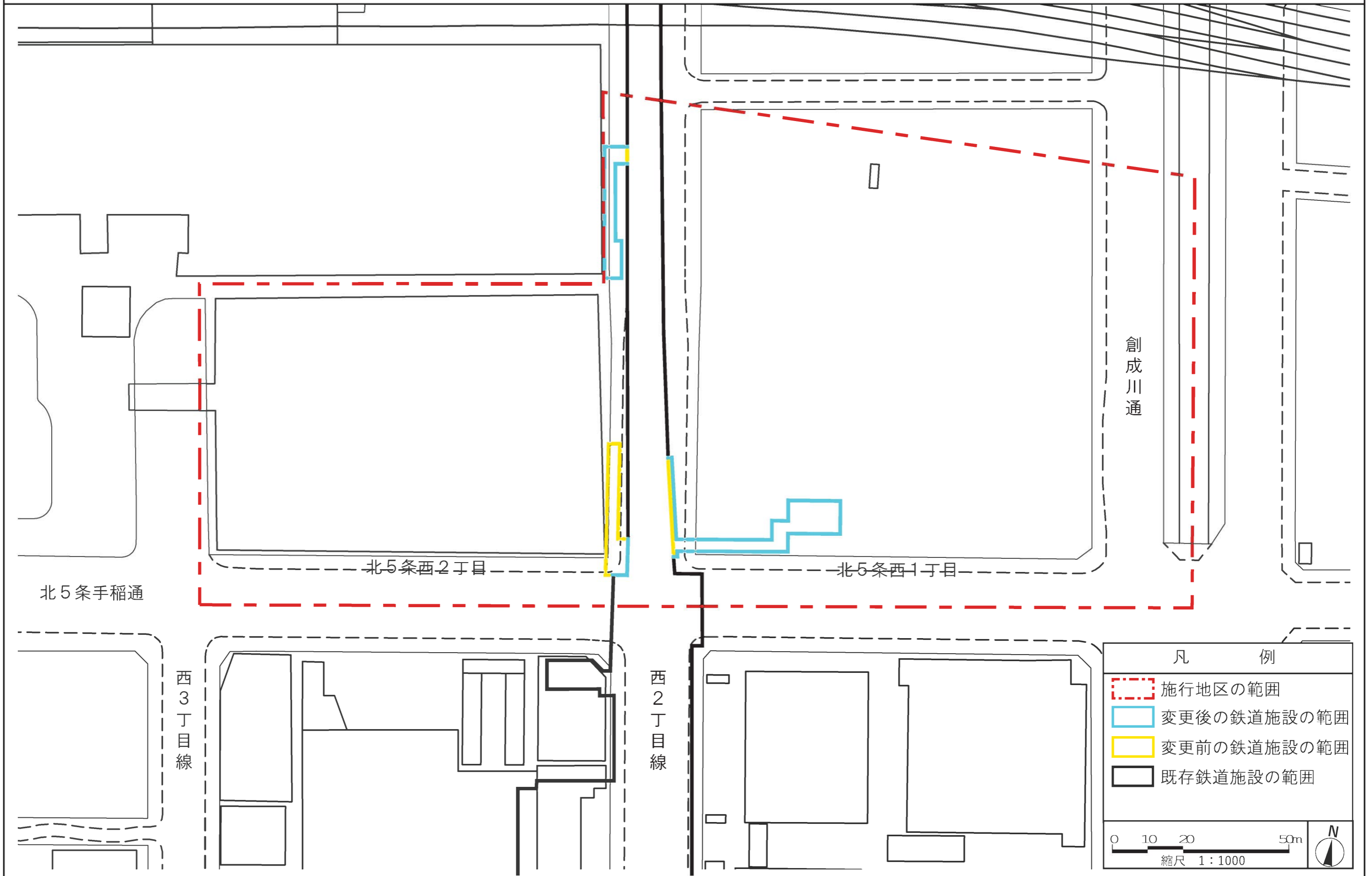


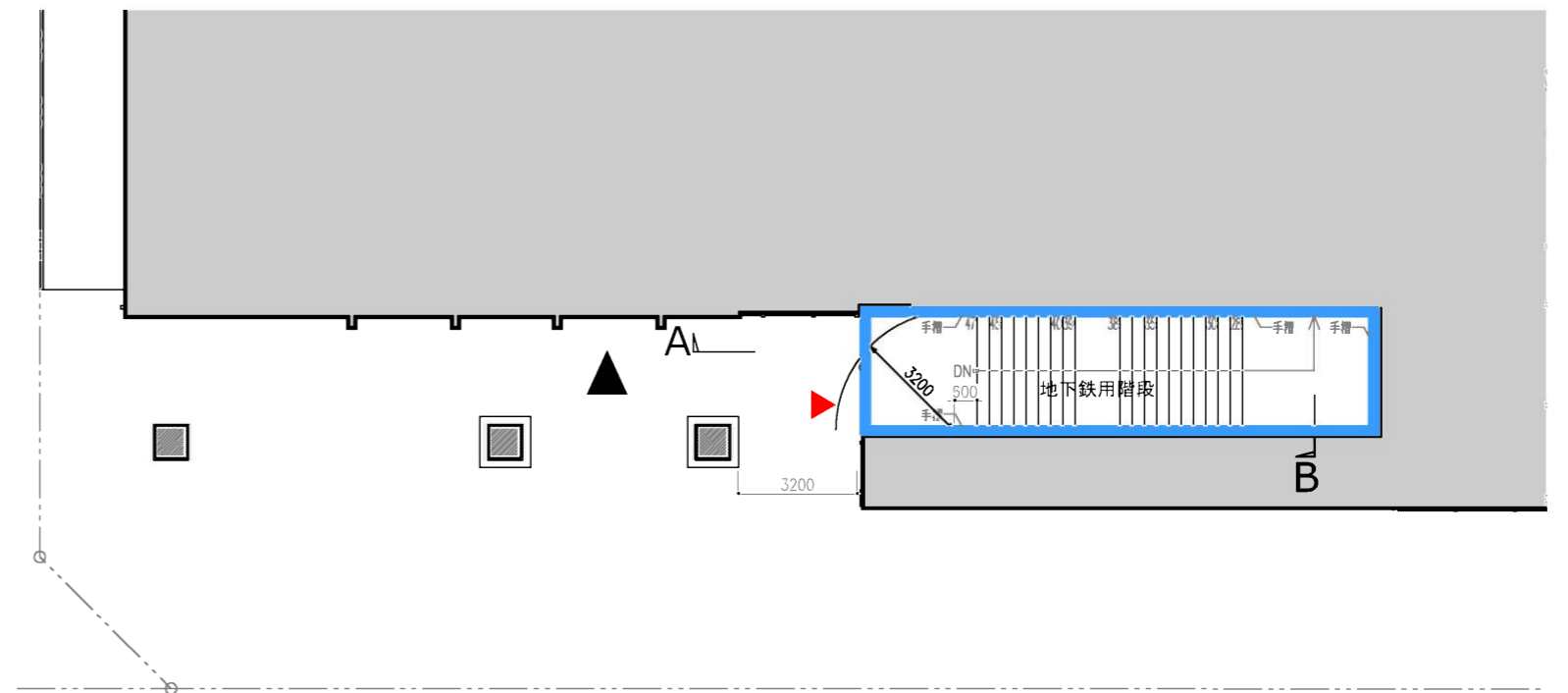
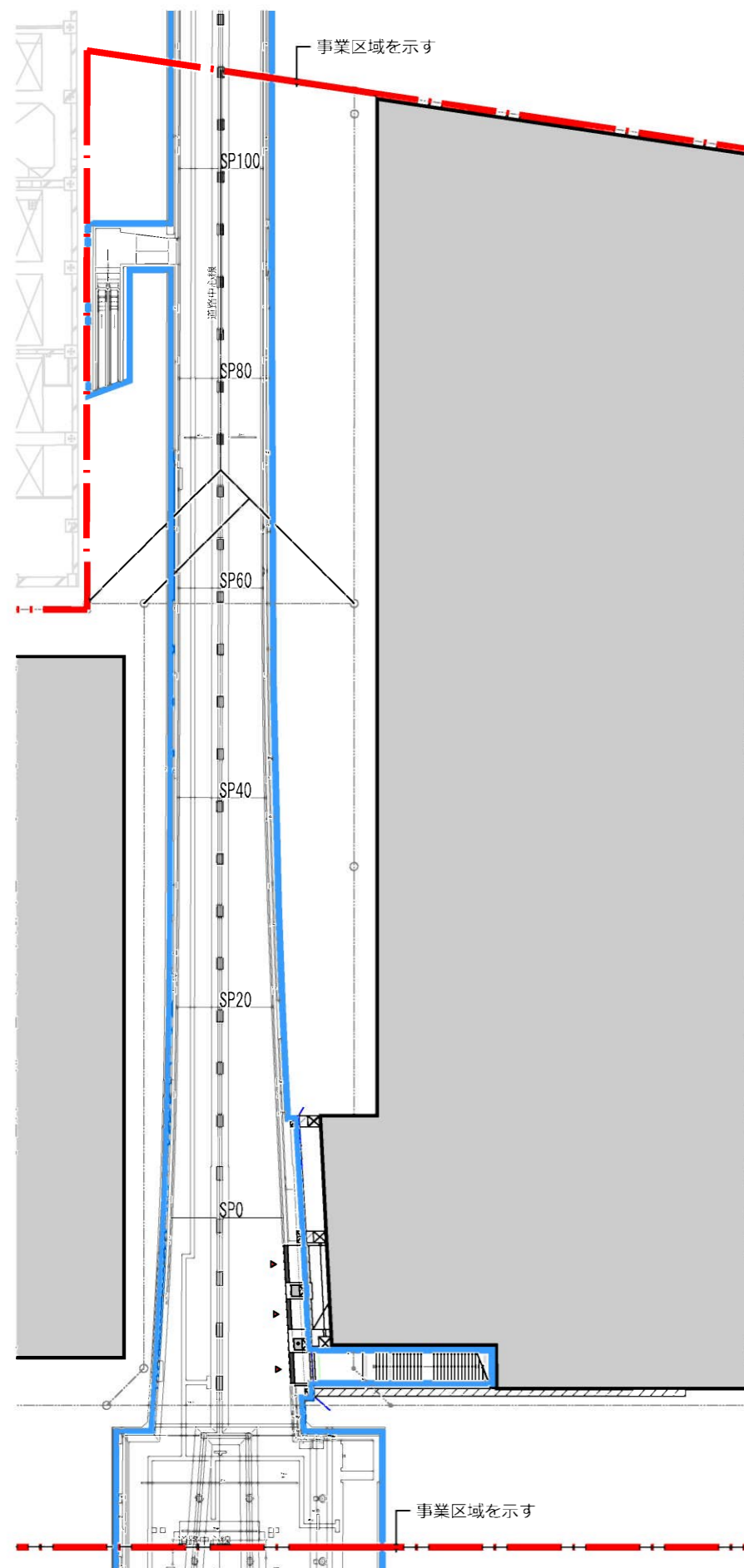
SP=281,500.00



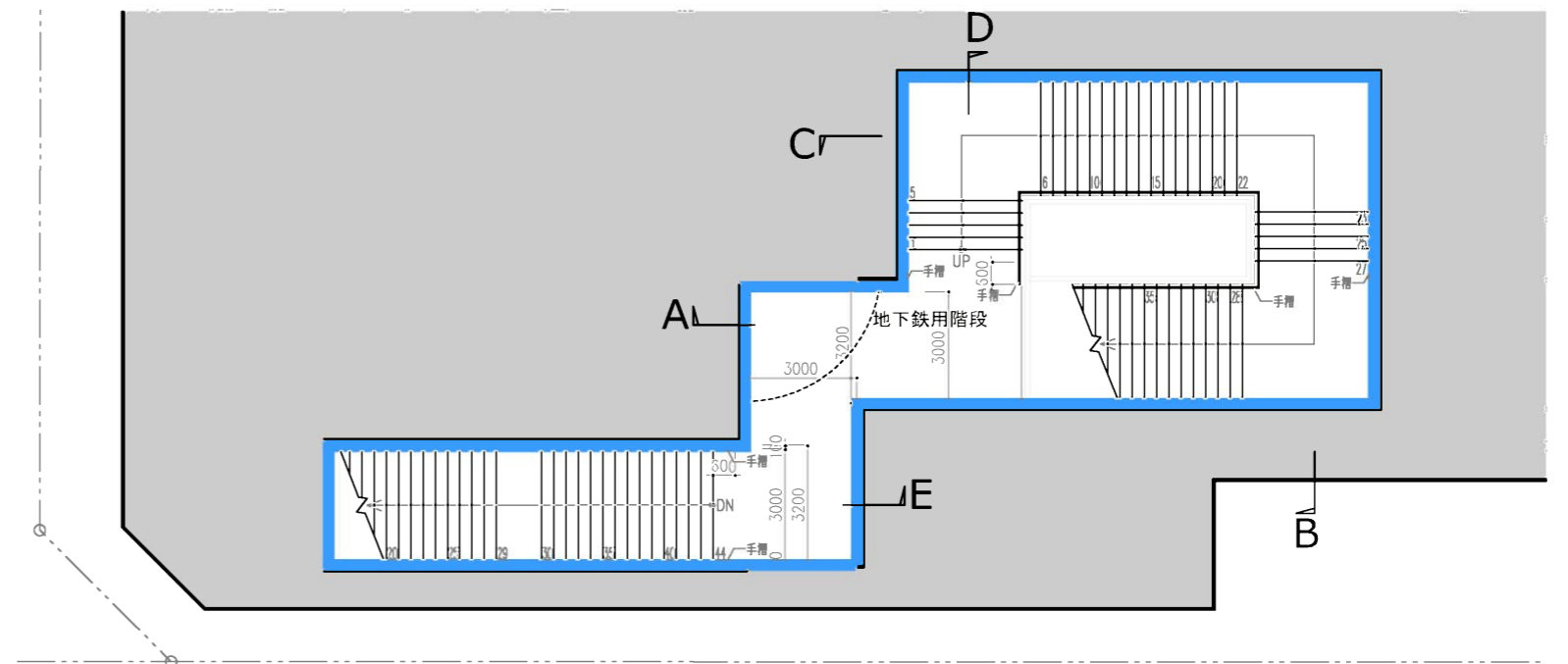
SP=281,480.00







1階平面図 S=1:200

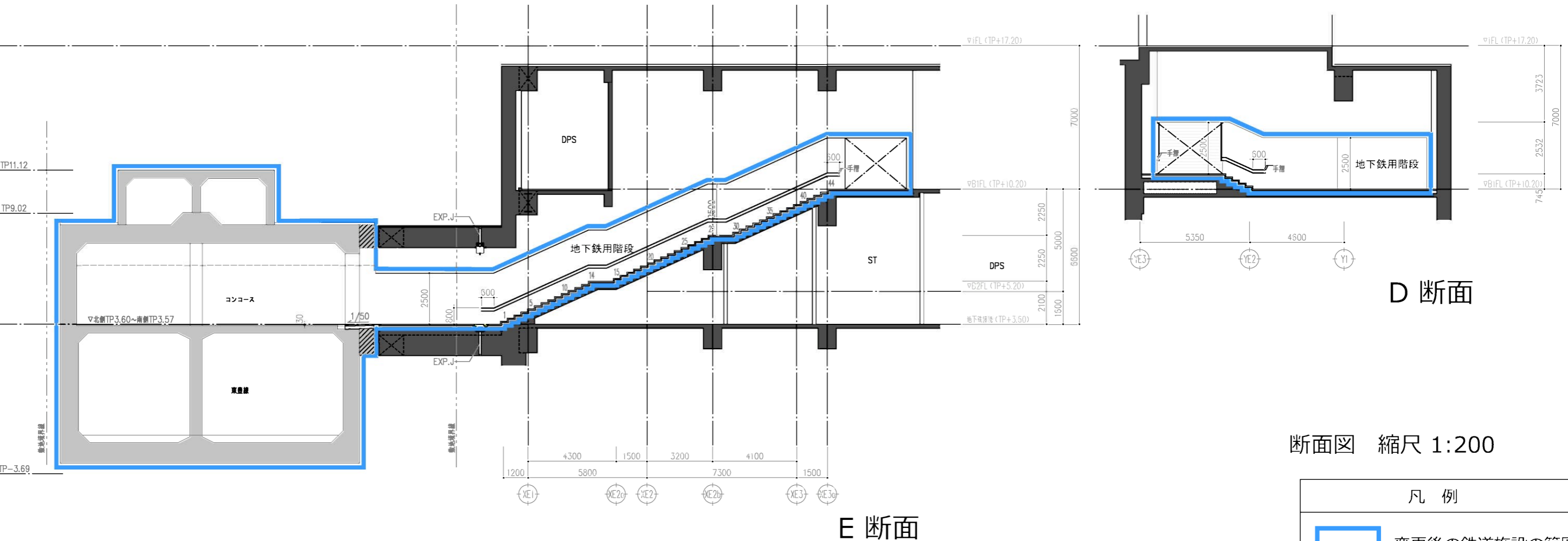
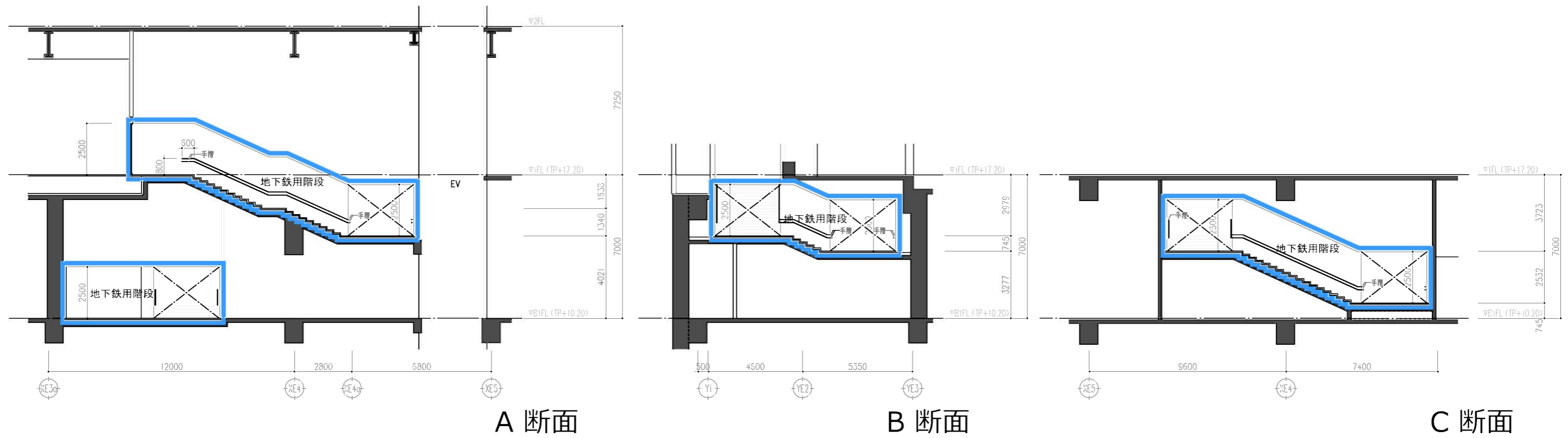


地下1階平面図 縮尺 1:200


地下2階平面図 縮尺 1:600



凡例	
	施行地区の範囲
	変更後の鉄道施設の範囲

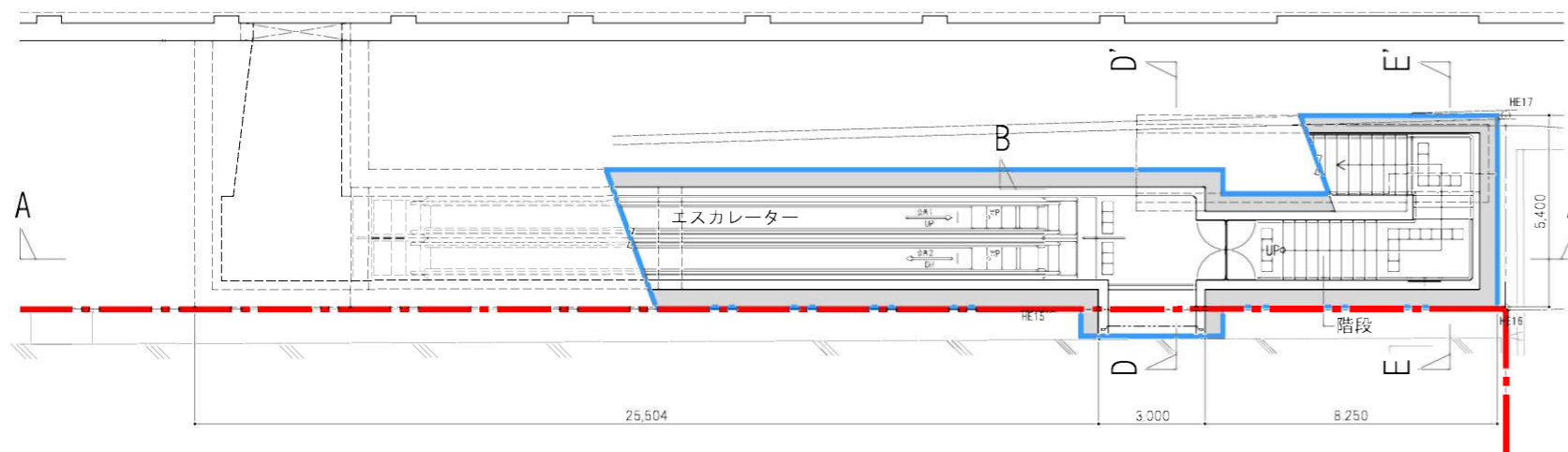
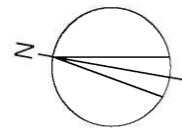


断面図 縮尺 1:200

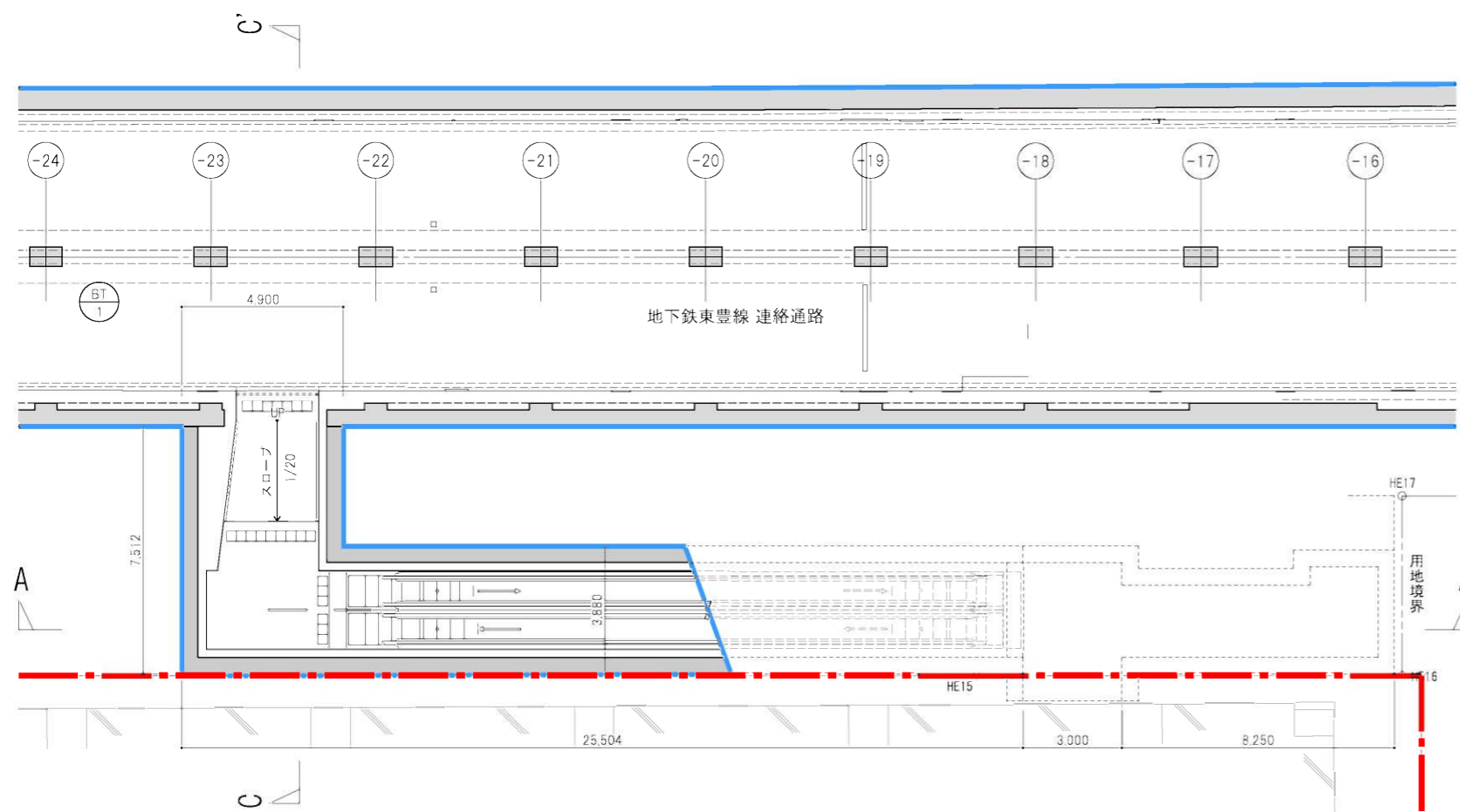
凡例	
	変更後の鉄道施設の範囲

凡例

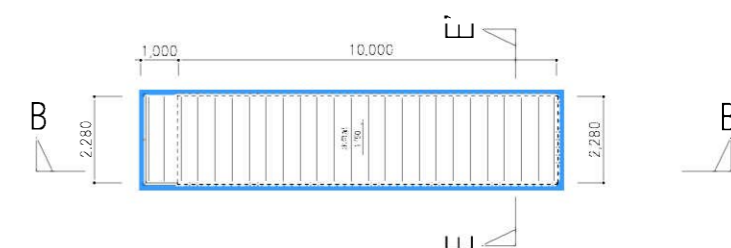
- 施行地区の範囲
- 変更後の鉄道施設の範囲



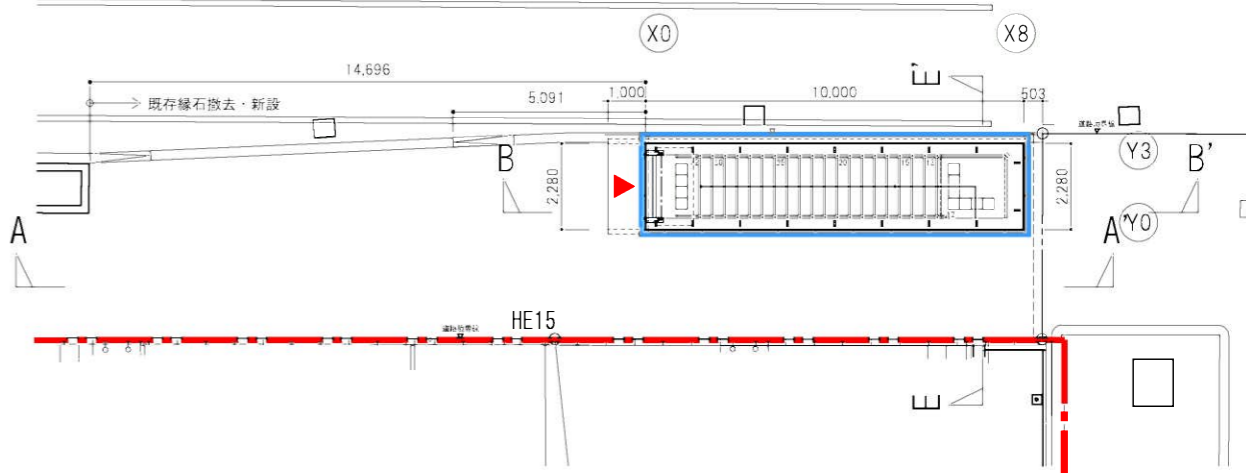
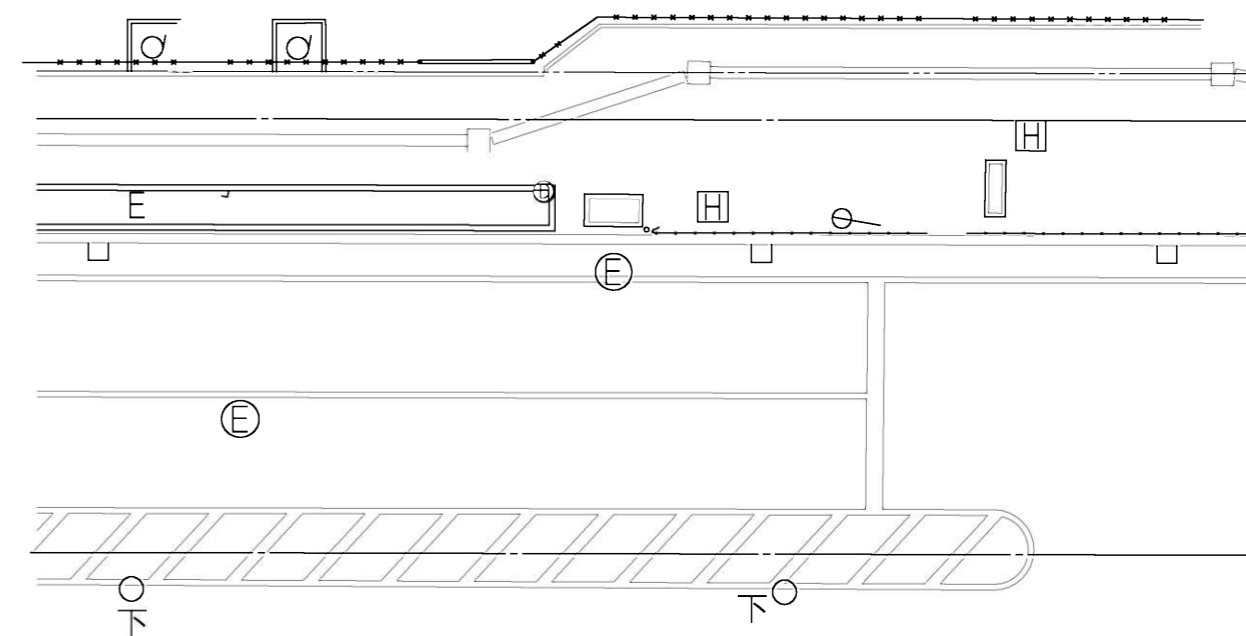
地下1階平面図





地下2階平面図

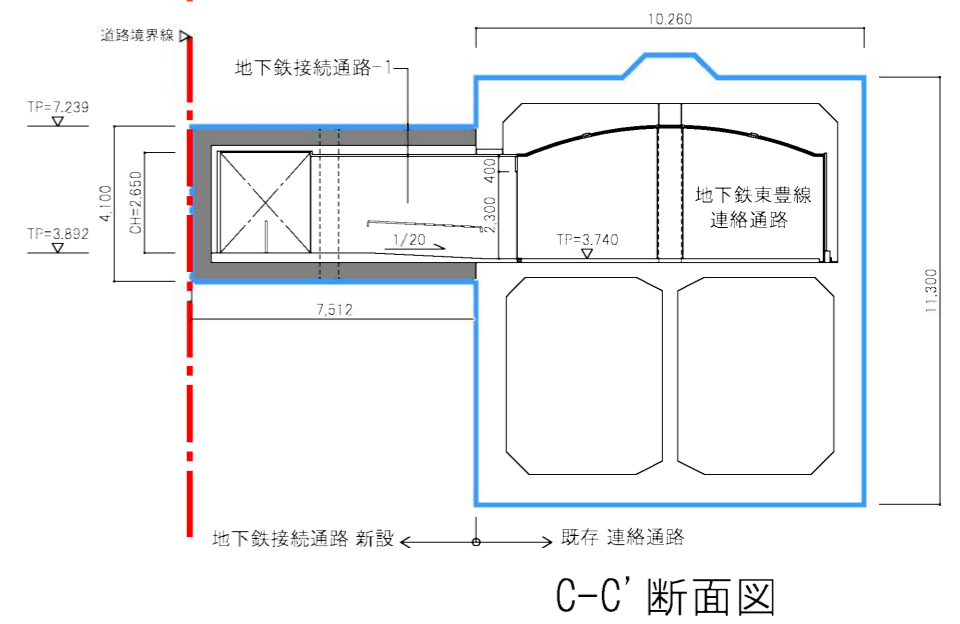
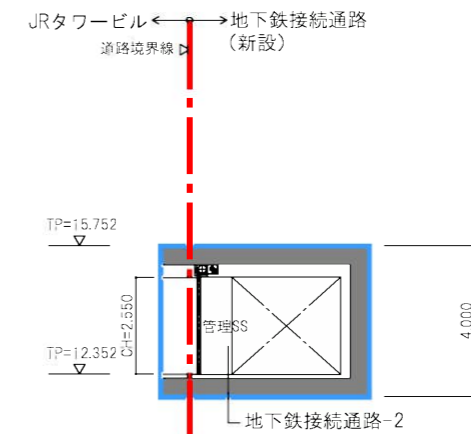
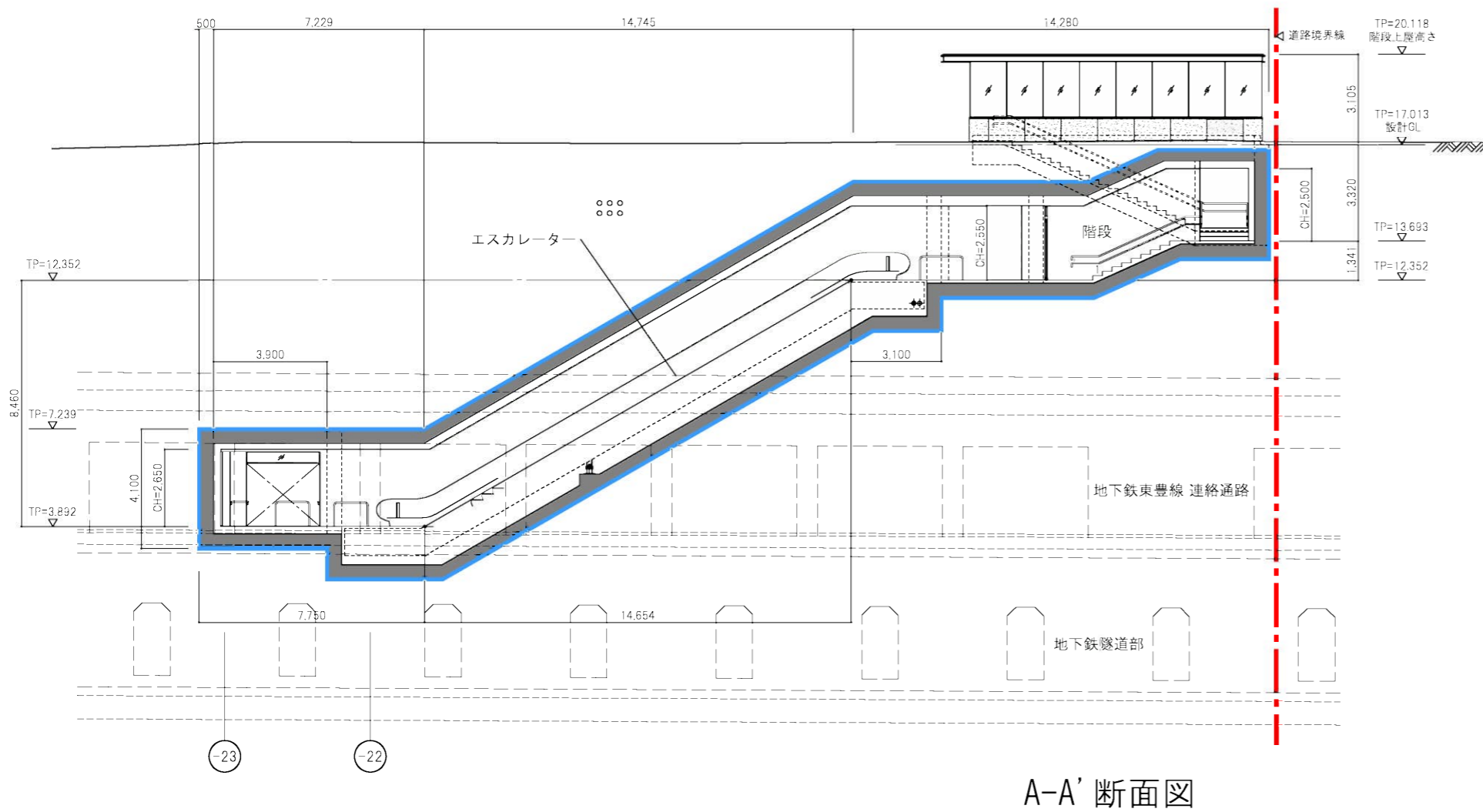
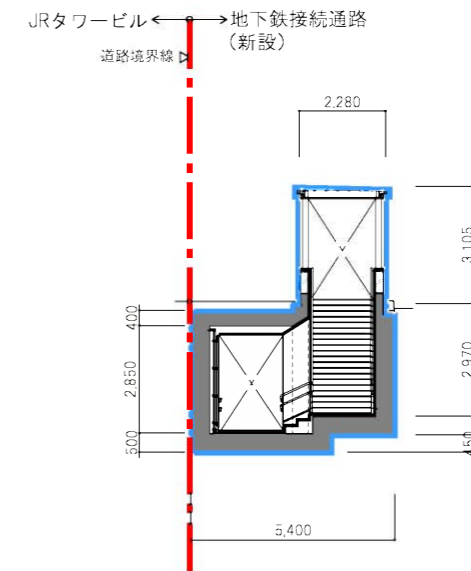
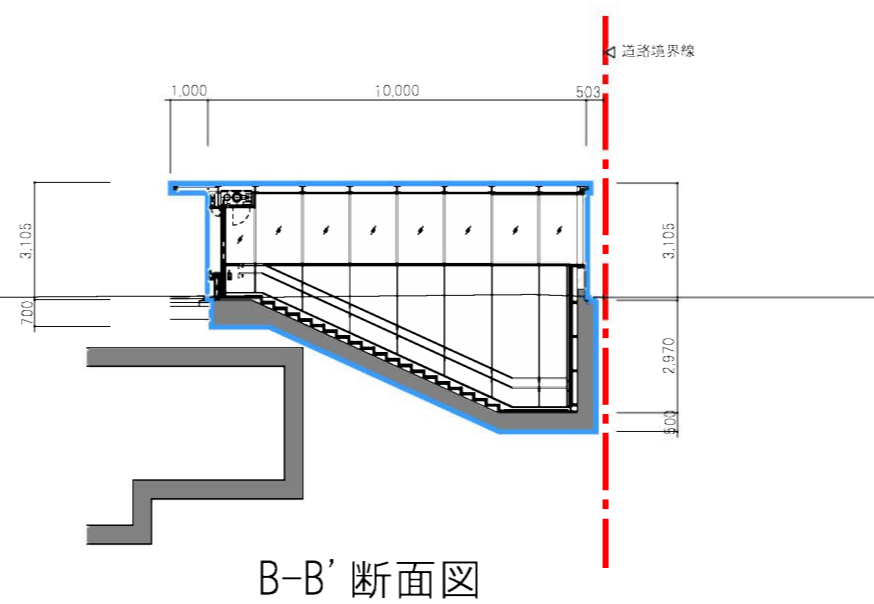


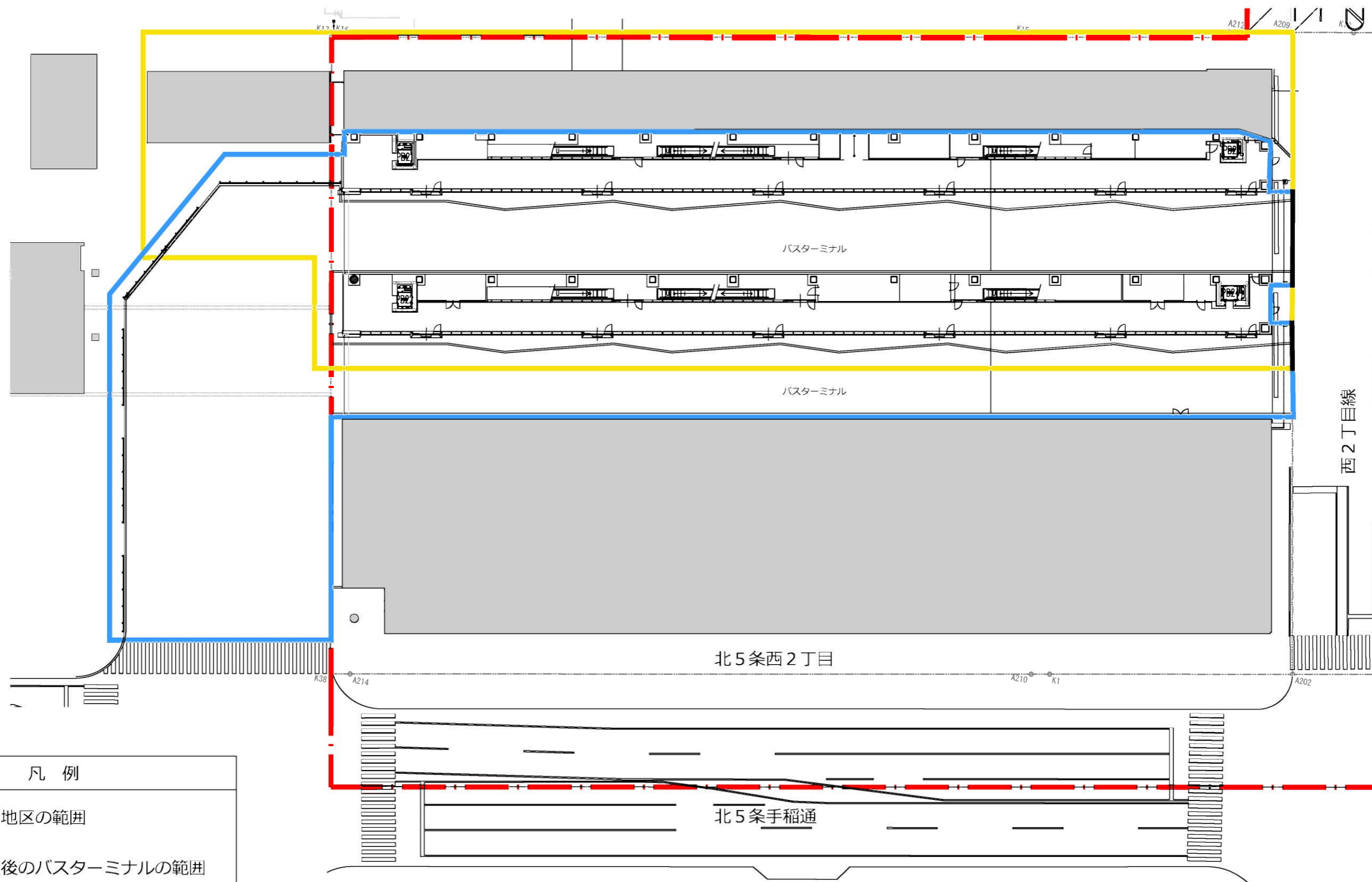
屋根伏図







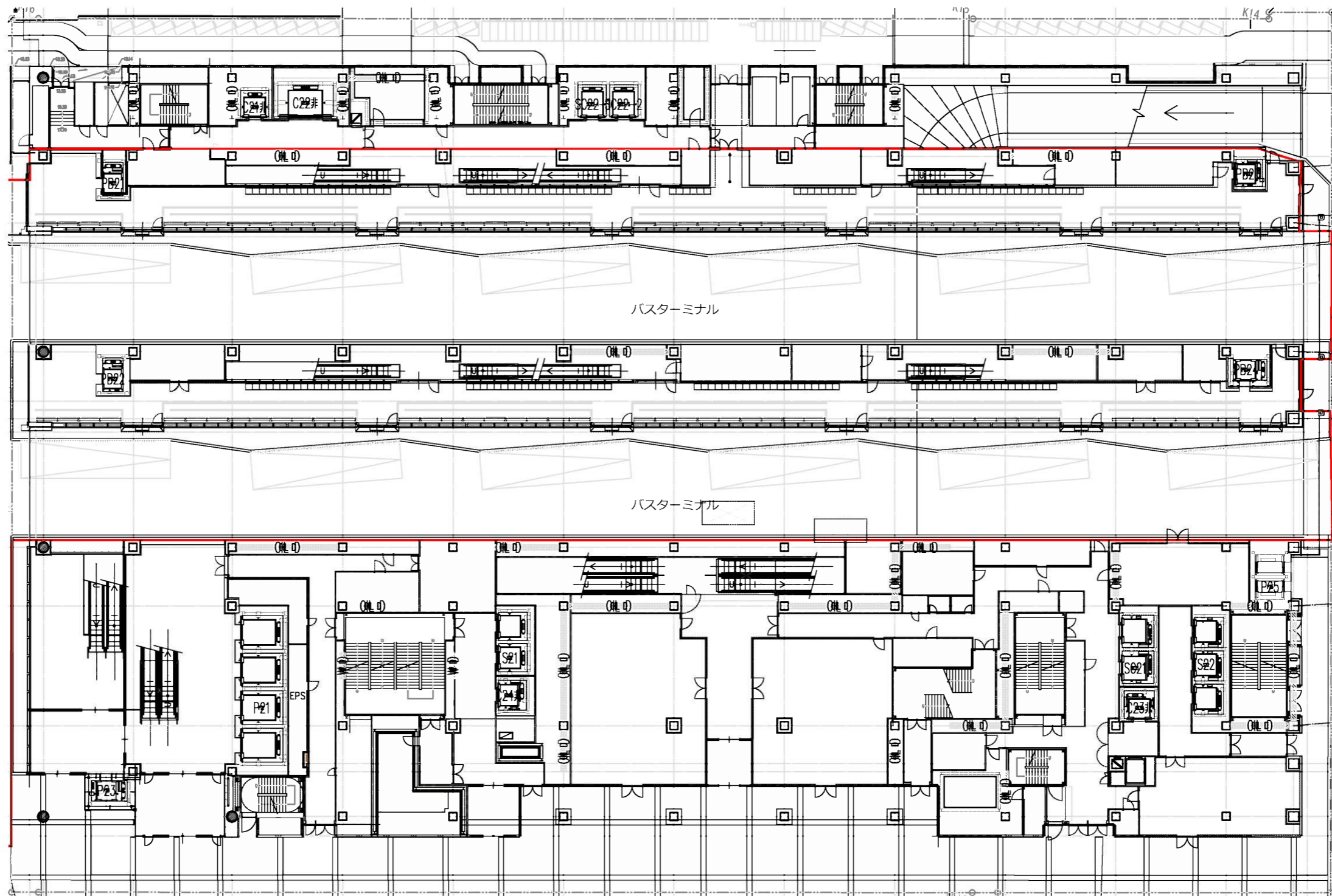
1階平面図

凡例	
	施行地区の範囲
	変更後の鉄道施設の範囲






凡 例	
	施行地区の範囲
	変更後のバスターミナルの範囲
	変更前のバスターミナルの範囲
	変更のないバスターミナルの範囲

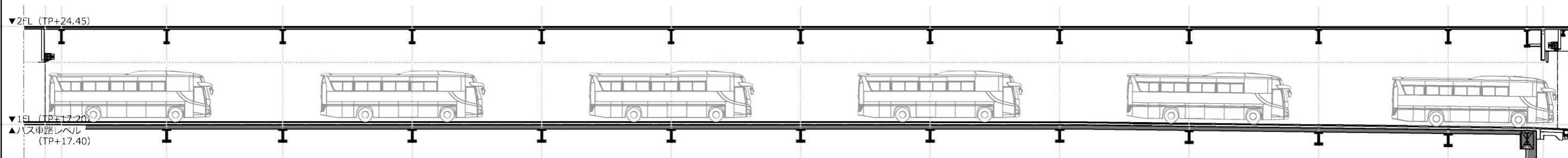


1階平面図 (S=1:400)

凡例

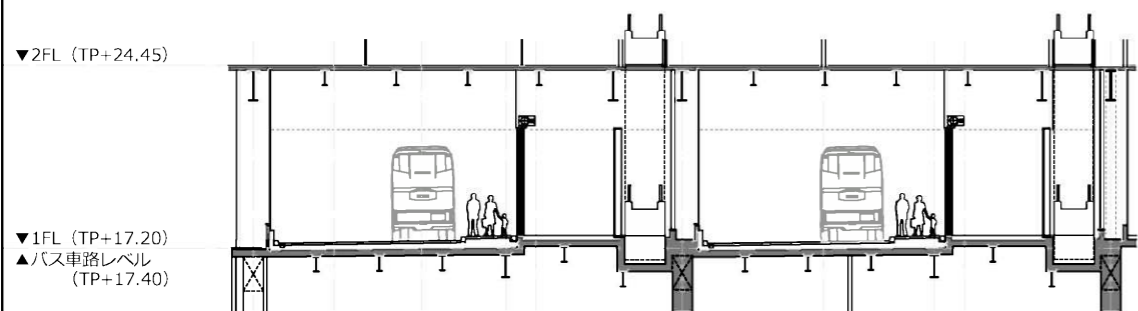


■バス IN-OUT車路断面模式図 (A - A)

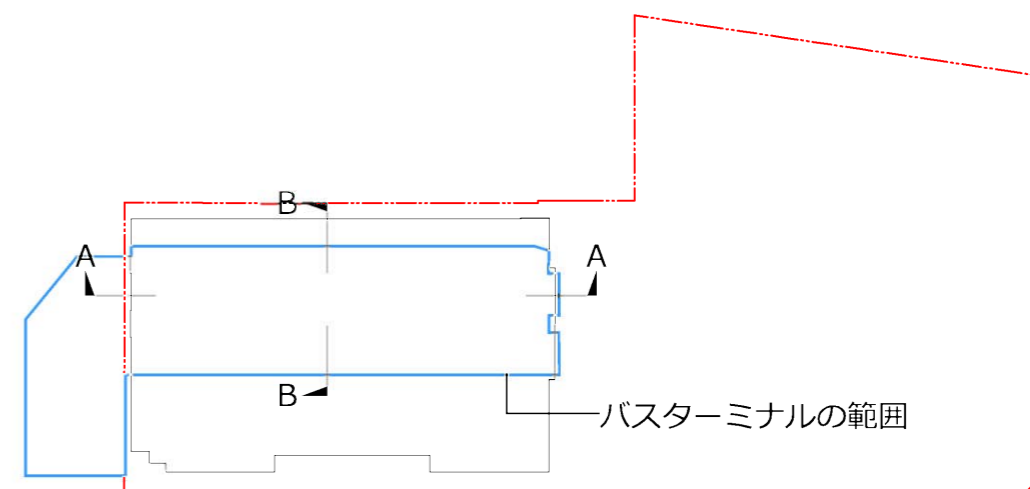


A-A断面図 (S=1:300)

■バス IN-OUT車路断面模式図 (B - B)



B-B断面図 (S=1:300)



キープラン