

【記載例】

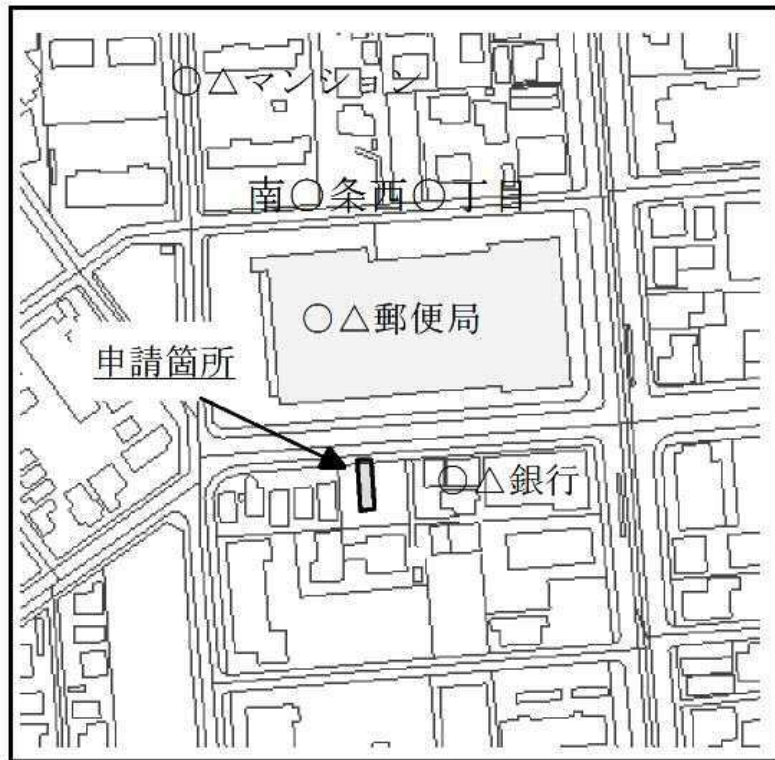
申請する種別の口を塗りつぶす

指 定 道 路 台 帳 図 1

指定番号	第	号	申請の種別	<input checked="" type="checkbox"/> 指定
指定年月日	年(20	年) 月 日		<input type="checkbox"/> 変更
道路の種類	建築基準法	頁第5号		<input type="checkbox"/> 廃止
告示番号	第	号	受 付 欄	
告示年月日	年(20	年) 月 日	記載不要	
申請地	札幌市〇〇区〇〇〇〇 〇〇番〇〇			
道路の幅員	6.000m	m m		
道路の延長	25.000m	m m		
関係地番	〇〇番〇〇			
備考				

付近見取図

廃止・変更の場合は
指定〇〇〇〇号の一部廃止
(全部廃止・変更)等を記載



縮尺：1/2500

備考 この様式により難いときは、この様式に準じた別の様式を用いることができる。

指定道路台帳図 2			
指定番号	第 号	申請地	札幌市清田区北野4条5丁目
指定年月日	年(20 年) 月 日	地番	323番
道路の種類	建築基準法第42条第1項第5号	幅員	5.000m
図郭番号		延長	27.304m
備考			

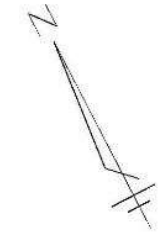
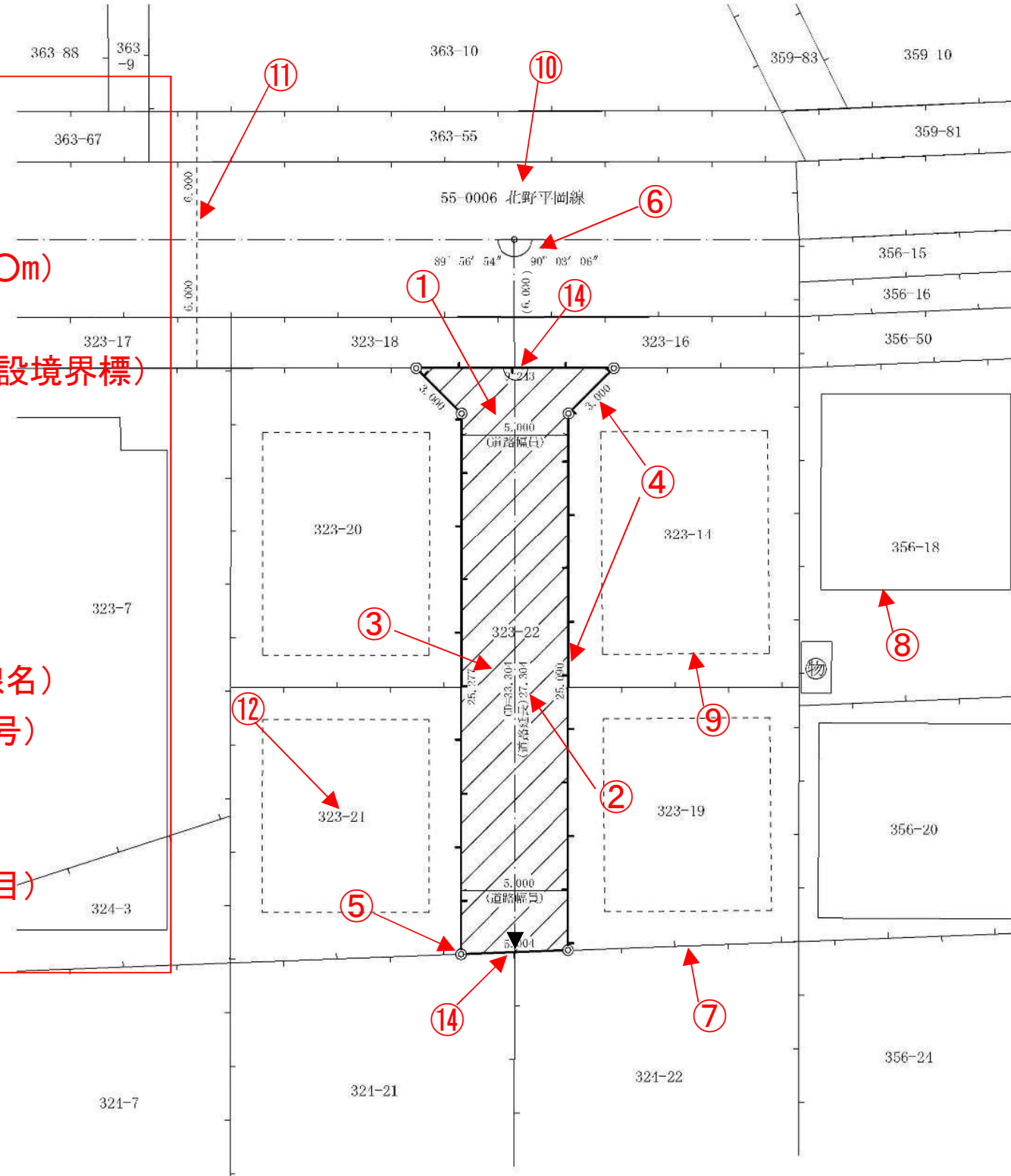
記載不要

<必要記載事項>

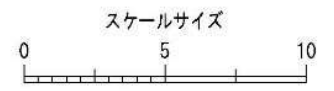
- ①：道路幅員
- ②：道路延長 (L=〇〇.〇〇〇m)
- ③：交点間延長 (CD=〇〇.〇〇〇m)
- ④：辺長
- ⑤：境界標 (●既設境界標・◎新設境界標)
- ⑥：道路中心点の交差角度
- ⑦：筆界線
- ⑧：既存建築物
- ⑨：予定建築物
- ⑩：接続する路線情報
(区コード-路線番号、路線名)
(指定道路の場合は指定番号)
- ⑪：接続する路線の道路幅員
- ⑫：地番
- ⑬：住所 (〇〇区〇〇条〇〇丁目)
- ⑭：起終点マーク

※図例：指定10245号の場合

清田区北野4条5丁目



縮尺 1/250



凡 例	
	指定申請道路
	指定済道路
	廃止される指定道路
	既設境界標
	新設境界標
	筆 界
	既存建築物
	予定建築物
	丁目界
	起終点

作成者	〇〇 〇〇〇
-----	--------