

建築基準法の道路の調べ方

(道路の種類・都市計画道路の有無の調査、道路調書の取得)

- ① 本市ホームページより、「札幌市地図情報サービス」を開く
<https://www.sonicweb-as.jp/sapporo/>
- ② 本サービス利用条件に「同意します」をクリック
- ③ 敷地の所在地を選択

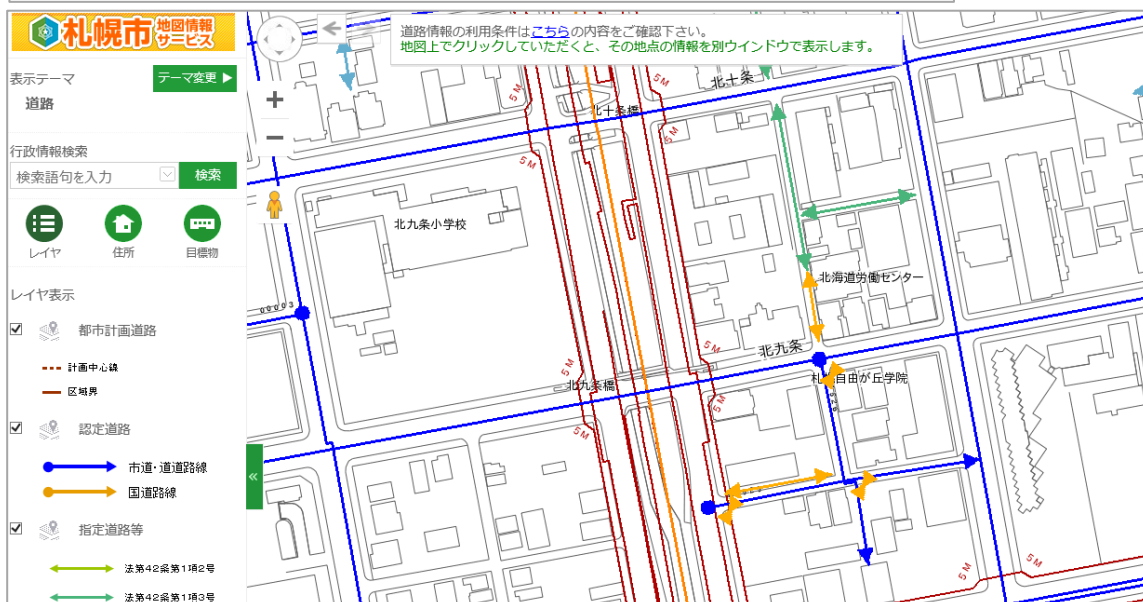
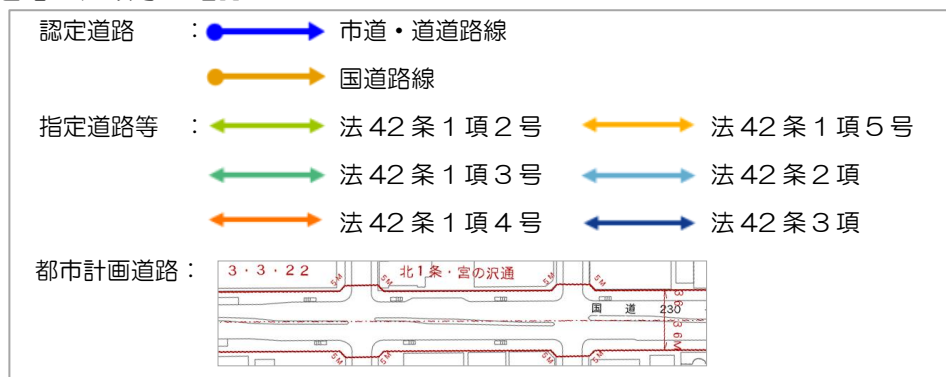
札幌市地図情報サービス



- ④ 該当敷地まで図面を移動する
- ⑤ 「テーマ変更」をクリック
- ⑥ 「道路」をクリック



- ⑦ 道路の種類等を確認



- ⑧ 道路の詳細情報は「道路の矢印」をクリック
- ⑨ 「詳細を見る」をクリック
- ⑩ 詳細情報が表示される

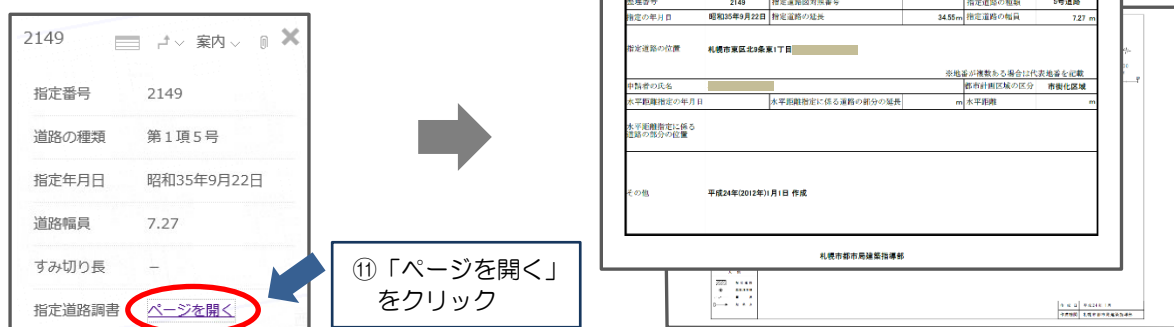


《ホームページから道路調書を取得できる道路の種類》

建築基準法 42 条 1 項 5 号 (←→)、同条 2 項 (←→)、同条 3 項 (←→)
 ※上記のうちホームページ掲載されていないもの、その他の道路については、
 下記 《参考 道路台帳の取得先一覧》 をご確認ください。

【取得方法】

- ⑪ ⑩詳細情報の「ページを開く」をクリック
- ⑫ 「指定道路調書その1、その2」が表示される



※最近告示した指定道路の情報は、本市ホームページ内「建築基準法の道路（最新情報）」をご確認ください。
<http://www.city.sapporo.jp/toshi/k-shido/douro/dourosaisinn.html>

《参考 道路台帳の取得先一覧》

道路の種類	台帳の種類	担当部局	電話
法 42 条 1 項 1 号	国道台帳（閲覧）	北海道開発局札幌開発建設部公物管理業務課 （中央区北 2 条西 19 丁目）	611-0199
	国道台帳（取得）	北海道開発局開発監理部総務課 （北区北 8 条西 2 丁目）	700-5672
	道道・札幌市道台帳	札幌市建設局総務部道路認定課（市役所 6 階南）	211-2457
法 42 条 1 項 2 号	公共施設台帳 （開発行為による道路）	札幌市都市局市街地整備部開発指導課 （市役所 7 階南）	211-2512
	道路台帳 （土地区画整理事業による道路）	札幌市建設局総務部道路認定課（市役所 6 階南） （事業概要は札幌市都市局市街地整備部開発指導課（区画整理事業担当）市役所 7 階南 211-2657）	211-2457
法 42 条 1 項 3 号 法 42 条 1 項 5 号 法 42 条 2 項 法 42 条 3 項	指定道路台帳	札幌市都市局建築指導部道路確認担当課 （市役所 2 階南）	211-2864
法 42 条 1 項 4 号	道路台帳	札幌市建設局土木部道路課 （市役所 8 階南）	211-2617
	篠路駅東口土地区画整理事業 区域内の道路（区画整理事業中）	札幌市都市局市街地整備部開発指導課（区画整理事業担当）（市役所 7 階南）	211-2657

【担当】 札幌市都市局建築指導部道路確認担当課

札幌市中央区北 1 条西 2 丁目 札幌市役所本庁舎 2 階南側 2 番窓口 電話：011-211-2864