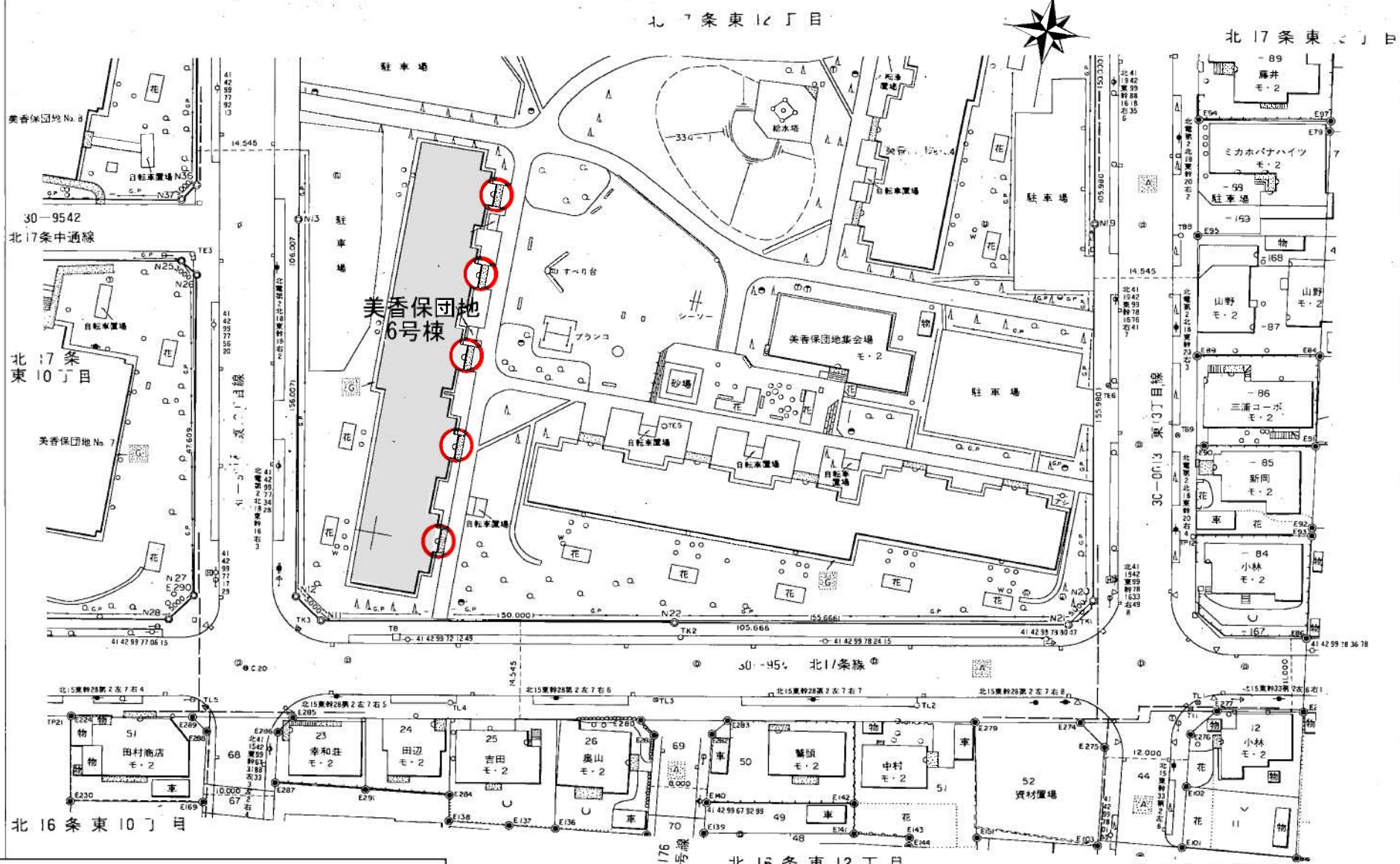


美香保団地6号棟 付近見取り図

S=1:500

団地名	土地台帳コード	資料コード	備考
美香保			
土地の所在	東区北17条東12丁目		



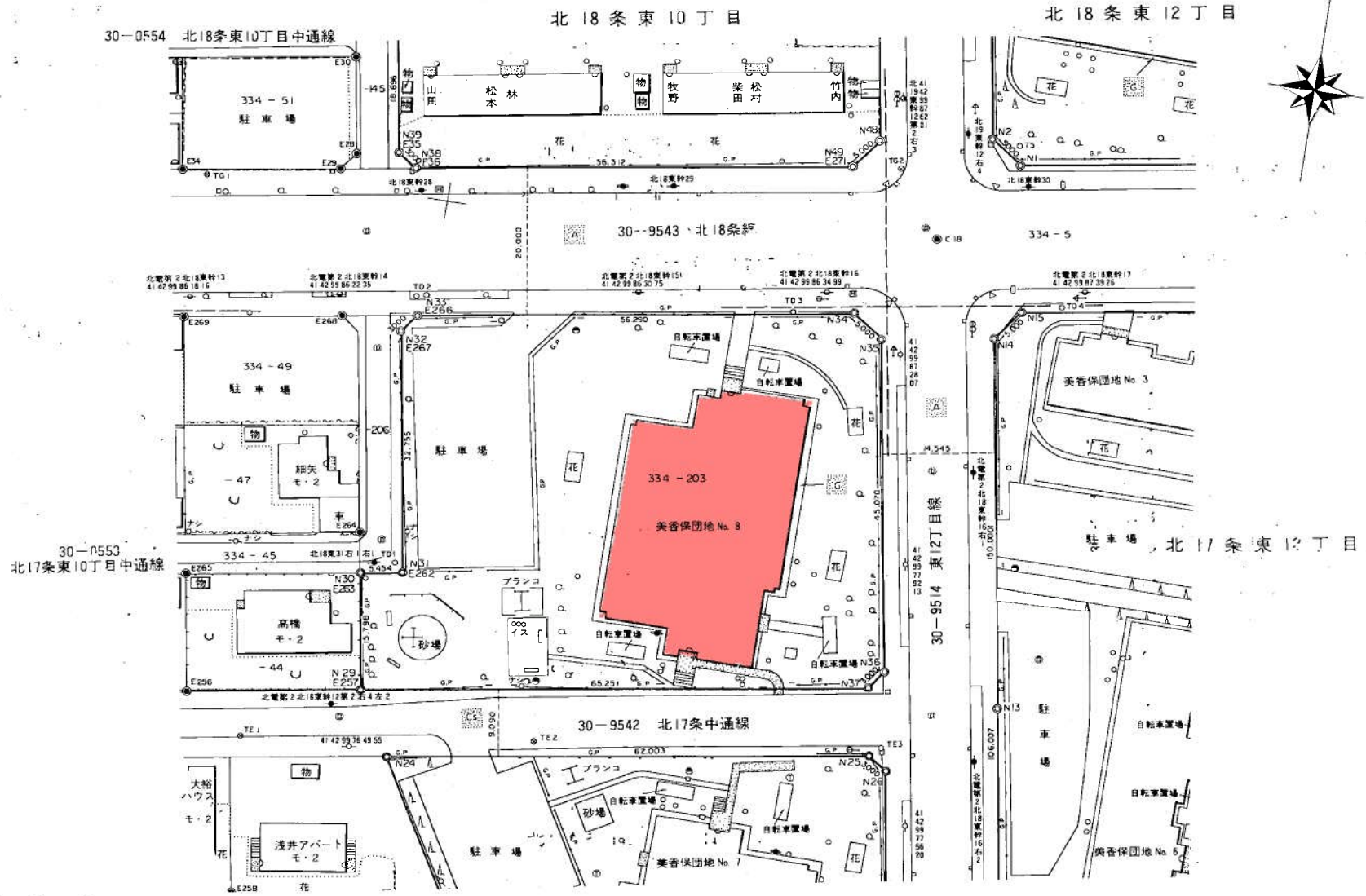
凡例 ○ : 階段室天井・壁点検

作業機関 株式会社竹川測量

計画機関 札幌市建築局住宅部

美香保団地8号棟 付近見取り図

団地名	土地台帳コード	資料コード	備考
美香保			
土地の所在	東区北17条東10丁目		



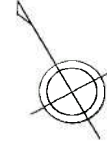
凡例 : 住戸内天井点検

1回目点検対象1戸
2回目点検対象62戸

伏古団地 1号棟 付近見取り図

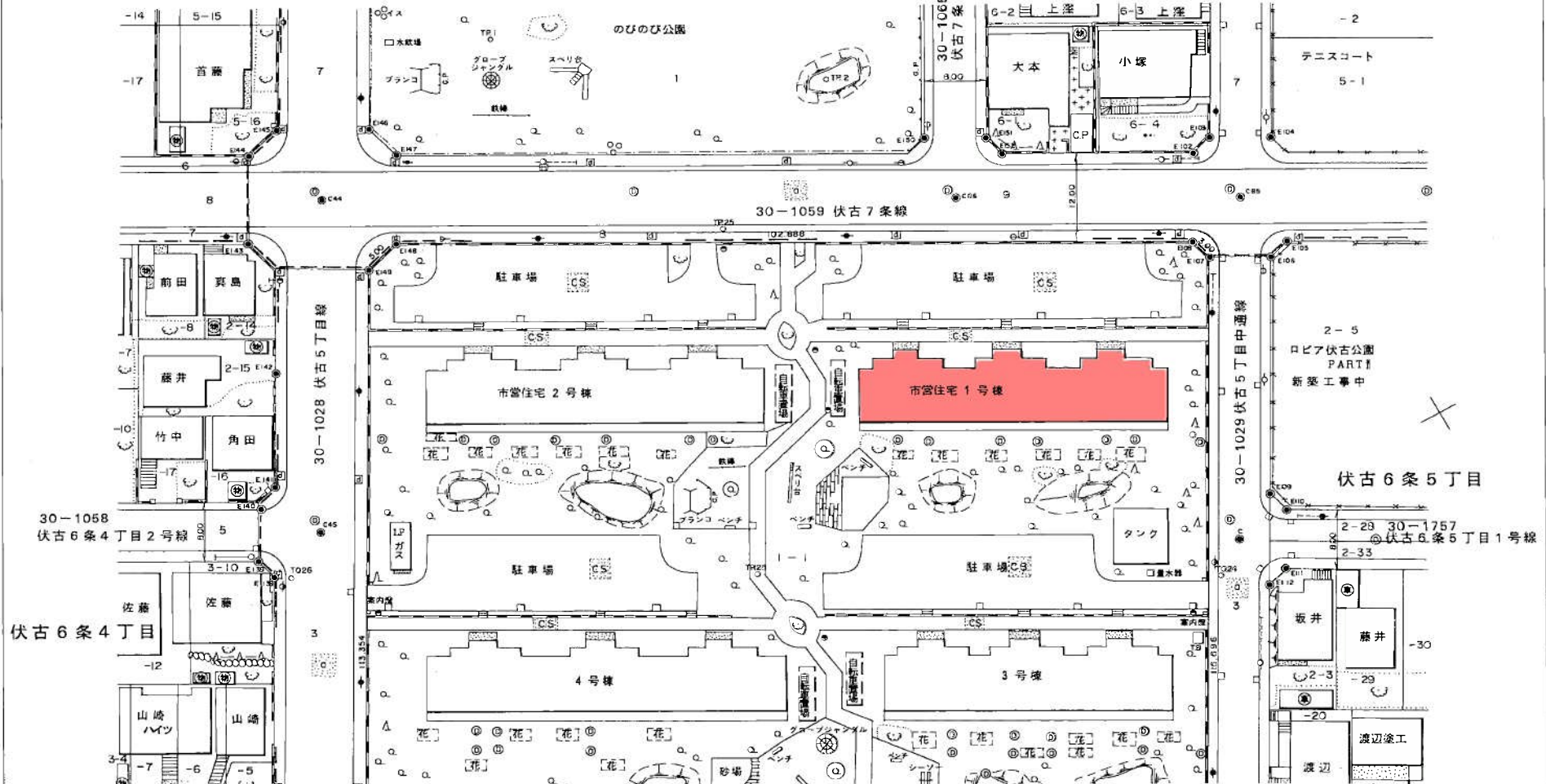
団地名	土地台帳コード	資料コード	備考
市営住宅伏古団地			
土地の所在	東区伏古6条5丁目		

東 区



伏古7条4丁目

伏古7条5丁目



凡例 : 住戸内天井点検

1回目点検対象4戸
2回目点検対象30戸

1:500



昭和62年9月調査

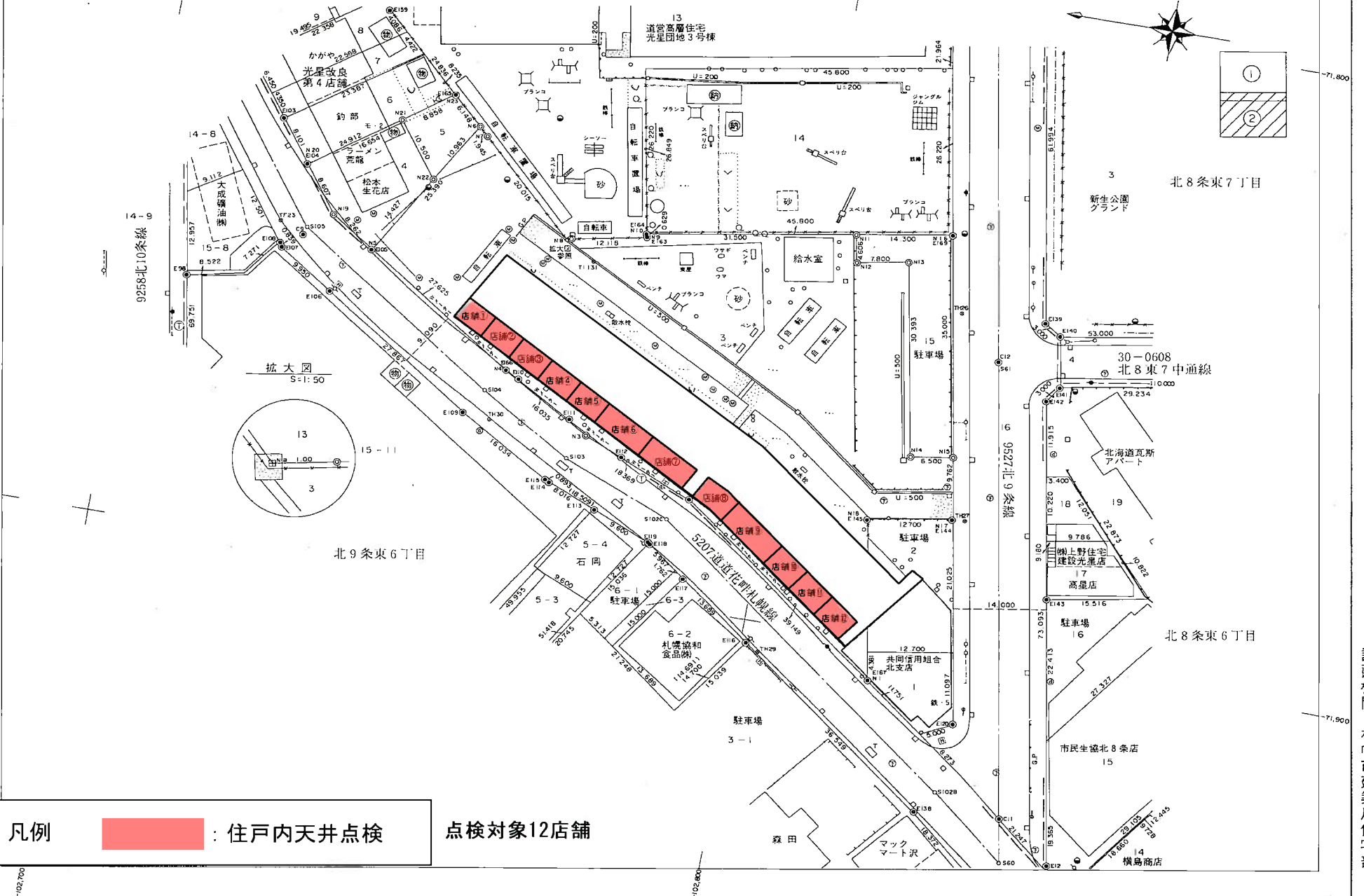
計画機関 札幌市住宅部

作業機関 (有)栄光測量設計社

光星団地 1号棟 付近見取り図

団地名	土地台帳コード	資料コード	備考
光星団地			
土地の所在	札幌市東区北9条東7丁目		

東区
北9条東7丁目



凡例 ■ : 住戸内天井点検

点検対象12店舗

作業機関
株式会社野崎事務所

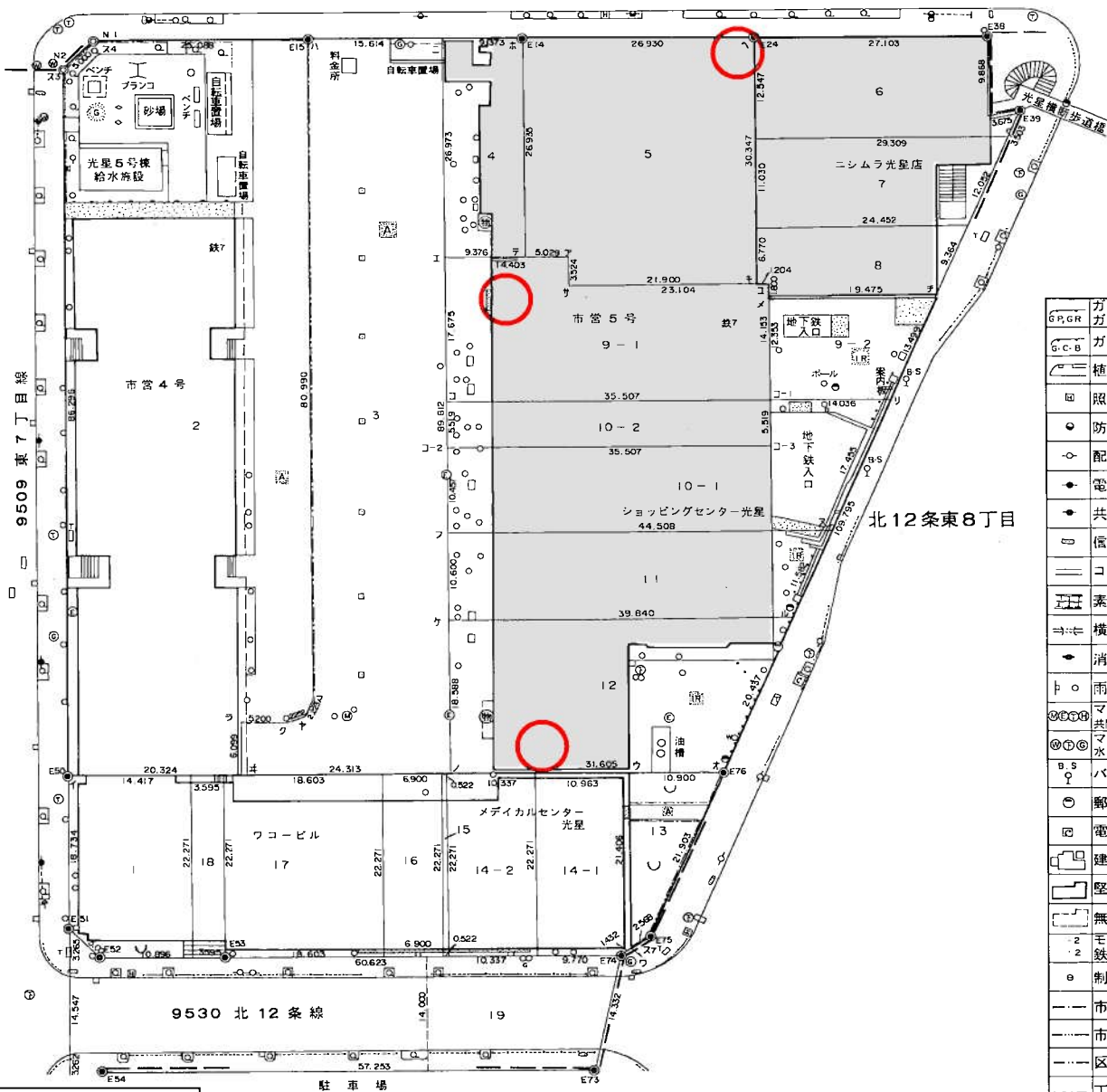
計画機関
札幌市建築局住宅部

光星団地5号棟 付近見取り図

S = 1 : 500

団地名	土地台帳コード	資料コード	備考
光星団地			
土地の所在	東区北12条東7丁目		

東区
北12条東7丁目



凡例

GPGR	ガードパイプ	2	ブロック	2階
	ガードレール	2	プレハブ	2階
GCB	ガードチエーン	④⑤	車庫	物置
	植樹樹	植樹帯	インターロッキング	
	照明灯	⑥	砂	利
	防犯灯	⑧	材料置場	
	配電柱		右:コンクリートレンガ	ブロック・土へい
	電話柱		板・トタンへい	
	共架柱		生	垣
	信号灯		鉄	さく
	コンクリート側溝		コンクリートたき	
	築堤側溝		目階	段
	横断管		ブロック積(張)	
	消火栓		石積(張)	
	雨水枡・汚水枡		コンクリート擁壁	
	マンホール			畑
	共同溝・電気・電話・熱			
	マンホール			荒地
	水道・下水・ガス			
	バス停			花壇
	郵便ポスト			園庭・庭木
	電話ボックス			独立樹(広葉・針葉)
	建物			芝地
	堅ろう建物			広葉樹林
	無壁舎			針葉樹林
	モルタル	2階		舗
	鉄筋	2階		葺
	制・止水弁			新設石標
	市街区境界			既設石標
	市街化区域境界			新設木標
	区界			既設木標
	丁目界			新設金属標
	公共基準点No			既設金属標

昭和57年度測量成果を新座標成果に換算

点名	X座標	Y座標
ス3	-102333.708	-71932.720
ス4	-102329.618	-71929.844
ス7	-102426.878	-71847.976
イ	-102418.725	-71917.917
ハ	-102325.308	-71905.129
ニ	-102322.625	-71889.747
ホ	-102321.014	-71880.513
ヘ	-102316.387	-71853.984
チ	-102344.394	-71827.972
リ	-102357.511	-71831.153
ヌ	-102374.474	-71835.267
ル	-102385.730	-71837.997
ヲ	-102409.216	-71898.943
ト	-102415.224	-71897.897
ワ	-102428.635	-71849.850
ノ	-102411.037	-71873.946
ク	-102405.592	-71842.814
カ	-102408.320	-71893.821
ヤマ	-102407.234	-71891.848
ケ	-102405.097	-71891.235
フ	-102392.739	-71877.216
コ	-102382.304	-71879.081
コー1	-102366.578	-71881.892
コー2	-102359.980	-71844.970
コー3	-102372.010	-71880.921
エ	-102365.413	-71843.999
エテ	-102349.178	-71885.002
ア	-102347.529	-71875.775
サ	-102346.644	-71870.823
サキ	-102350.113	-71870.203
ユ	-102346.260	-71848.645
メ	-102346.048	-71847.460
メ	-102347.820	-71847.143

凡例 ○ : 階段室天井・壁点検

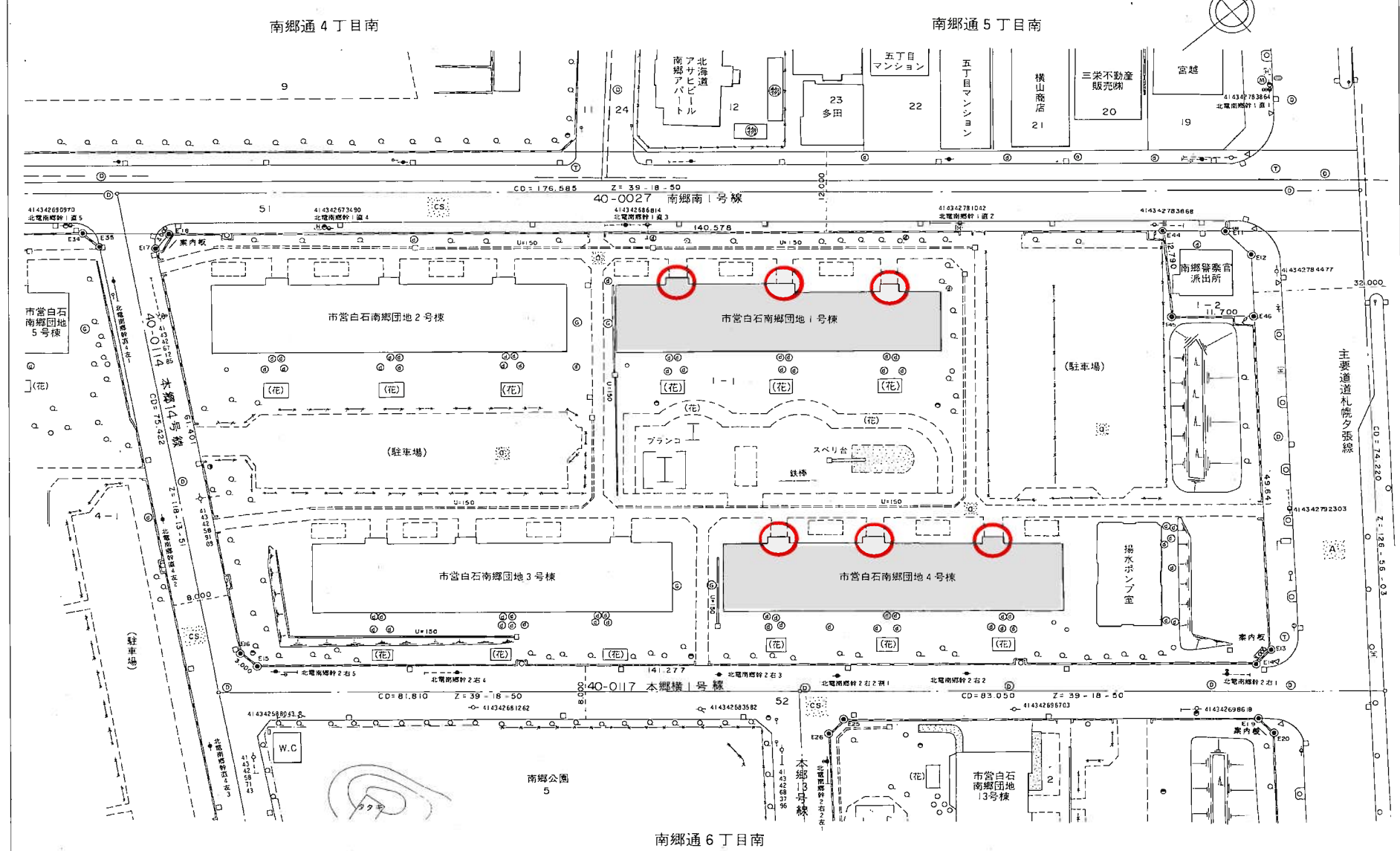
北11条東7丁目

作業機関 (株)小畑測量事務所

計画機関 札幌市建築局住宅部

南郷団地 1、4号棟付近見取り図

団地名	土地台帳コード	資料コード	備考
白石南郷			
土地の所在	白石区南郷通6丁目南		



凡例 ○ : 階段室天井・壁点検

1:500



昭和63年 5月調査

作業機関
デザイン設計
KK

計画機関
札幌市建築局住宅部

