


ていねっていいね! 手稲区の 魅力スポット を紹介



区のシンボル 手稲山



令和3年10月号



豊かな自然を有し、スポーツやレクリエーションの場として市民から親しまれていますが、昭和初期には多くの金を産出し、手稲の発展の礎を築いた歴史があります。また、1,023mの山頂に設置されたテレビなどの電波塔からは、道央一円に電波を送るなど、私たちの生活になくてはならない存在となっています。

貴重な 自生植物たち



令和4年4月号



富丘西公園 MAP E-4 星置緑地 MAP B-4 稲穂ひだまり公園 MAP D-4

富丘西公園には市内最大規模のスズランの群生地、星置緑地には市内最大規模のミズバショウの自生地があります。稲穂ひだまり公園では市内でも珍しいカタクリの群生を見ることができます。

区内各所で咲き誇る 桜



ていねさくらマップ



軽川緑地 たくさんの桜が植えられています。 MAP D-3, E-2, E-3
中の川緑地 約4kmの桜並木が続いています。 MAP F-4
旧軽川緑地 住宅街にありながら桜並木を楽しめます。 MAP D-2

街角を彩る アート



平成28年3月号



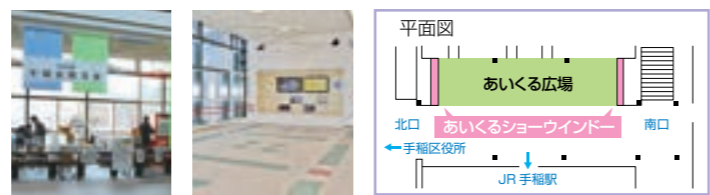
手稲コミュニティセンター (作:本郷 新氏) 前田森林公園 (作:ピエール・セカリー氏) JR手稲駅自由通路「あいくる」 (作:國松 明日香氏)

JR手稲駅自由通路「あいくる」



ご利用方法については二次元コードから確認


情報交流・活動発表のためのスペース。手稲の玄関口として、パネル展や作品の展示など、年間を通してさまざまなイベントが開催されています。



星観緑地



星置川とクライチ川との合流点に架かるシンボルブリッジ「星流橋」から手稲山を正面に望むことができます。春には約520本の桜、夏には公園のシンボル花「タチアオイ」、秋にはサケの遡上を見ることができます。



MAP A-5 JRほしみ駅下車、徒歩5分

前田森林公園



桜、フジ、紅葉など一年を通して樹木を楽しむことができます。展望ラウンジから手稲山に向かって約600mのカナル(運河)が延び、両側の200本程のポプラが空を仰ぐ景色は異国情緒を感じさせます。パークゴルフ場やバーベキュー広場もあります。



MAP C-1 JHB手稲駅北口発 循環手48 前田中央通西下車、徒歩10分

乙女の滝

星置川の支流である滝の沢川にあり、その名のとおり岩肌を伝って流れ落ちるその姿は、女性的なたおやかさを思わせます。落差は約8mで2段に分かれて静かに流れ落ちます。



MAP JHB 手稲駅南口発 57 イムスリハビリ病院前下車、徒歩20分

手稲区には他にも、「手稲曙温水プール」「曙図書館」「手稲区体育館」(すべて曙2条1丁目)や青少年キャンプ場「カッコウの森」(手稲富丘620)などの魅力スポットが数多くあります。ぜひ、自分のお気に入りスポットを探してみてください。

二次元コードから市公式ホームページにアクセスし、過去の広報さっぽろ(手稲区版)を読むことができます。

手稲稲積公園



市内最大の面積の運動公園です。テニスコート、野球場、パークゴルフ場、プールなどのスポーツ施設があります。公園内の「ていねプール」(夏季のみ営業)には、流れるプールやウォータースライダーなど多様なプールがあり、子どもから大人まで幅広く楽しめます。

MAP E-3 JR稲積公園駅下車、徒歩2分 JHB手稲駅北口発 49-1 ていねプール前下車

明日風公園



夏は水遊び、冬は小高い丘でそり滑りなど、季節に合った遊びができます。園内の遊具は幼児用と児童用に分かれているので小さな子どもも安心して遊べます。無料のパークゴルフ場もあるので、大人も楽しむことができます。

MAP B-3 JHB手稲駅北口発 84・85 明日風5丁目下車、徒歩2分

山口緑地



2つのパークゴルフ場と、滑り台やロープジャングルなどの子どもの遊び場があり、手稲山や石狩湾を一望しながら楽しむことができます。市民と共同で植樹を行った小さな森のエリアや、明治時代に大量発生したバッタに由来する「バッタ塚」という記念碑もあります。

MAP A-2, A-3

星置公園・星置スケート場



公園内には約30種類の健康遊具器具やジョギングコースがあり、健康づくりに気軽に取り組みます。公園隣のスケート場(※)は、1年を通して営業しており、夏でもスケートを楽しめます。

※中学生以下無料。詳しくは星置スケート場に問い合わせ

MAP B-3 JR星置駅下車、徒歩13分 JHB手稲駅北口または星置駅発 80・81・84・85 星置スケート場下車、徒歩2分

サッポロテイネスキー場



1972年札幌オリンピックの会場となった手稲山には、2つのゾーンに多彩なコースを備えたスキー場があり、初心者から上級者まで、スキー・スノーボードを楽しめます。コースの山頂付近からは、札幌市街や石狩湾、日本海を見渡すことができます。

MAP JHB手稲駅南口発 臨時テイネオリンピック前、テイネハイランド下車(冬期間のみ運行)

手稲山 自然歩道



令和5年8月号



区内から手稲山に登れる自然歩道「手稲山北尾根ルート」は、石狩平野と日本海の眺望を楽しみながら、手稲山の雄大な自然とその恩恵を感じ取ることができます。

※手稲山北尾根ルートは山頂までは行けません。

MAP 手稲山北尾根ルート

手稲記念館



手稲町と札幌市の合併を記念して昭和44年に旧手稲町エリアである札幌市手稲東(現在の西区西町)に開館しました。ここには手稲の開拓当時の様子や、郷土史解説コーナー、手稲遺跡からの出土品や古文書、生活用具などの歴史的資料が多数展示されています。

MAP 右図 地下鉄東西線宮の沢駅下車、徒歩10分



札幌市と合併する前の手稲町は、左の地図のとおり現在の西区宮の沢や西野、平和などを含む広大なエリアでした。なお、西区には、手稲記念館以外にも、「上手稲神社」「手稲東小学校」といった旧手稲町の名残が今もあります。

※各施設の営業状況については、事前に二次元コードからご確認ください。

手稲区魅力スポットに訪れる際や日常の移動の際はこちらを活用ください

さっぽろ 札幌周辺公共交通案内 えきバスnavi

Webサイト (パソコン、スマートフォンなど) えきバスナビ 検索

パソコンやスマートフォンなどから、札幌市内の主な公共交通機関(バス、地下鉄、市電、JR)の時刻表、運賃、乗継経路、バスの現在位置などが検索できる便利なサービスです。

えきバステル (えきバスnaviの検索結果を案内いたします。)

午前8時～午後9時 年中無休

札幌市コールセンター 011-221-4894 info4894@city.sapporo.jp

チョイソコ ていね

●チョイソコていねとは? 令和4年11月をもってバス路線が廃止となった富丘高台線の周辺地域で、予約に応じて乗降場所間を運行する乗合送迎サービスです。ご利用には事前の会員登録と乗車申込が必要です。 チョイソココールセンター ☎050-2018-5755