

○ 図 面

1 浄水場別給水区域図

S=1/100,000

(令和7年3月末現在)

凡 例

白川浄水系

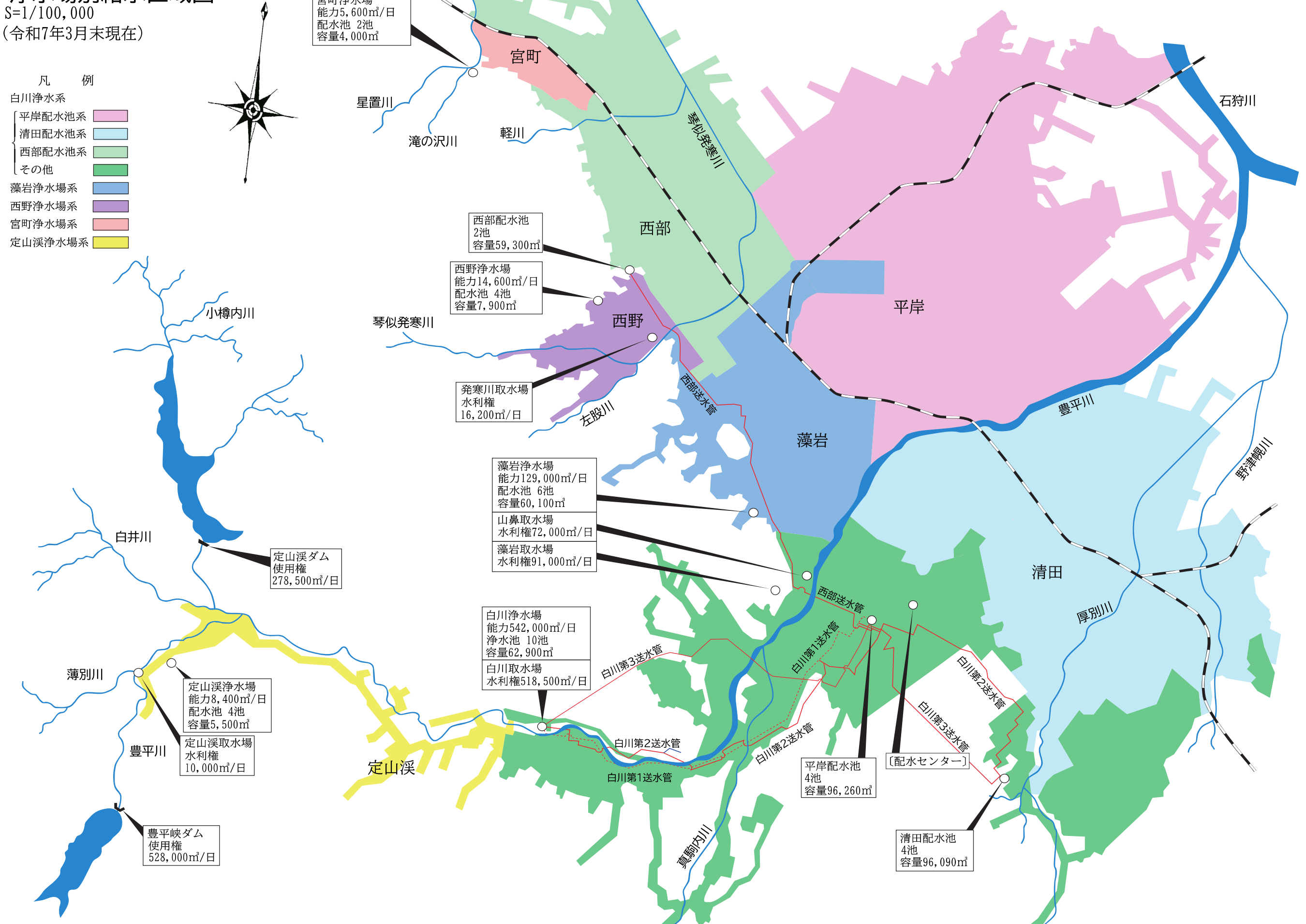
- 平岸配水池系
- 清田配水池系
- 西部配水池系
- その他

藻岩浄水場系

西野浄水場系

宮町浄水場系

定山溪浄水場系



2 給水区域及び施設位置図

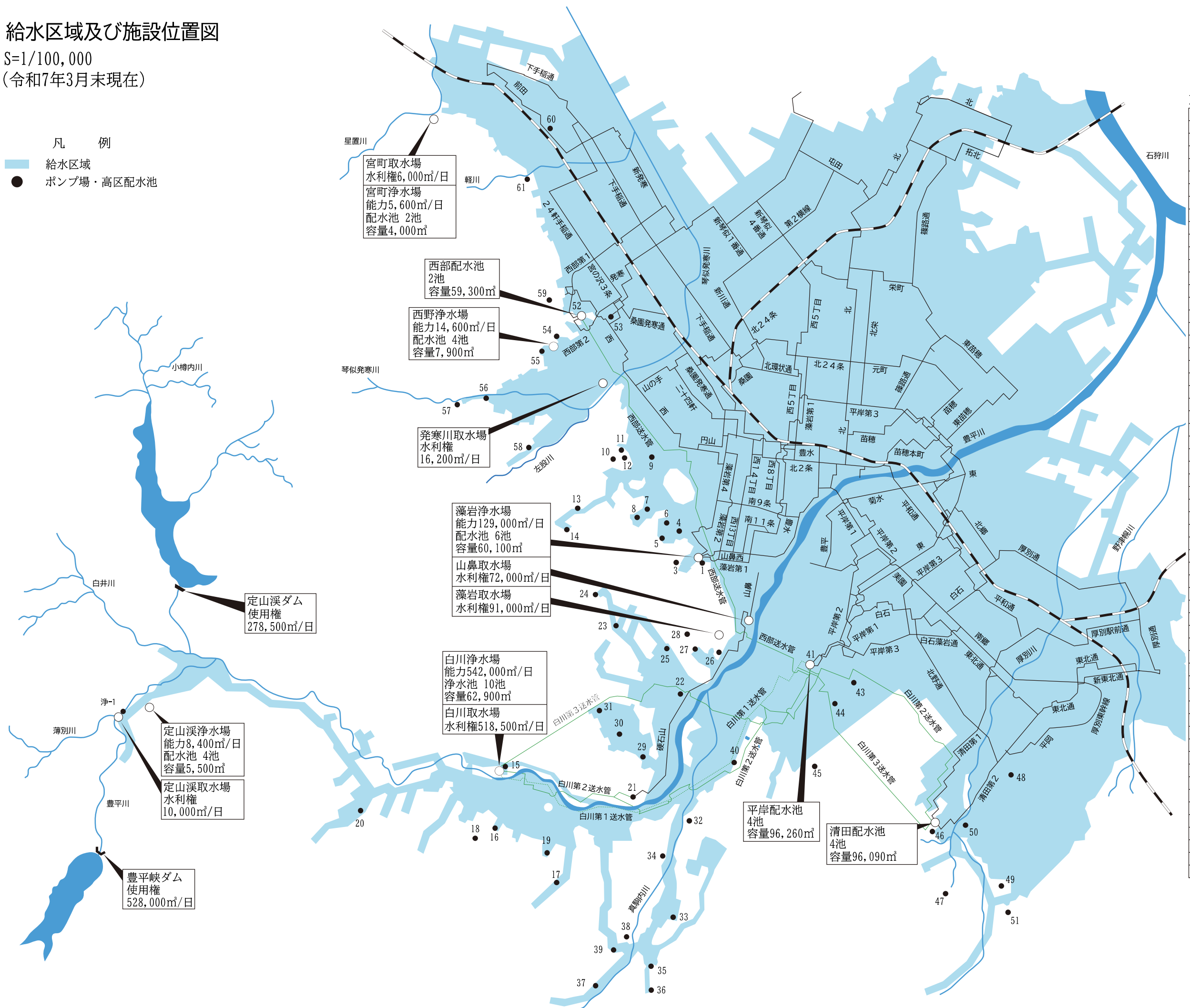
$$S=1/100,000$$

(令和7年3月末現在)

凡 例

 給水区域

● ポンプ場・高区配水池



施設番号表

No.	施設名
1	藻岩PS
3	伏見高台PS・SR
4	旭ヶ丘PS
5	界川PS・SR
6	旭山SR
7	円山西町PS
8	円山西町高台PS・PS
9	宮の森PS
10	大倉山SR
11	宮の森高台SR
12	大倉山PS
13	盤溪SR
14	盤溪PS
15	白川総合PS
16	藤野高台PS・SR
17	オカバルシPS
18	簾舞SR
19	藤野沢SR
20	豊滝PS・SR
21	硬石山SR
22	北ノ沢第1PS
23	北ノ沢第2PS・SR
24	北ノ沢第3SR
25	北ノ沢高台SR
26	藻岩下第1PS
27	藻岩下第2PS・SR
28	藻岩下第3SR
29	南沢第1PS
30	南沢第2PS・SR
31	南沢第3SR
32	真駒内南町PS
33	常盤公園PS・SR
34	石山東SR
35	常盤高台SR
36	滝野PS
37	常盤二区PS
38	芸術の森PS
39	芸術の森高台SR
40	真駒内SR
41	平岸SR
43	西岡SR
44	西岡高台PS・SR
45	羊ヶ丘SR
46	清田SR・PS
47	清田高台SR
48	平岡PS
49	里塚SR
50	真栄PS
51	有明SR
52	西部SR・PS
53	西町南PS
54	宮の丘SR
55	西野PS
56	平和PS・SR
57	平和高台PS・SR
58	福井PS
59	宮の沢高台SR
60	曙PS
61	手稲本町PS・SR
61	定山溪PS

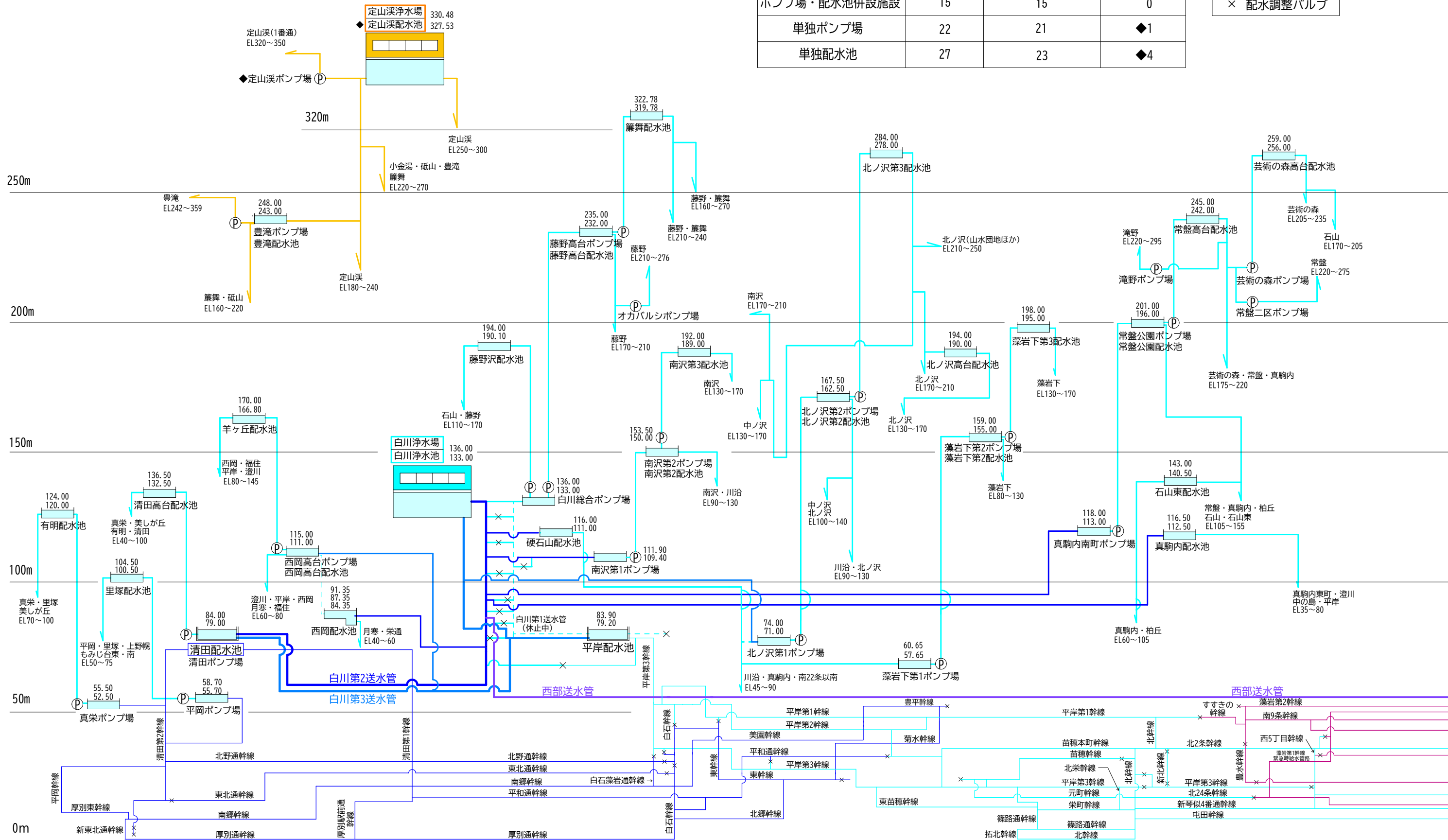
3 配水系統図 (令和7年3月末現在)

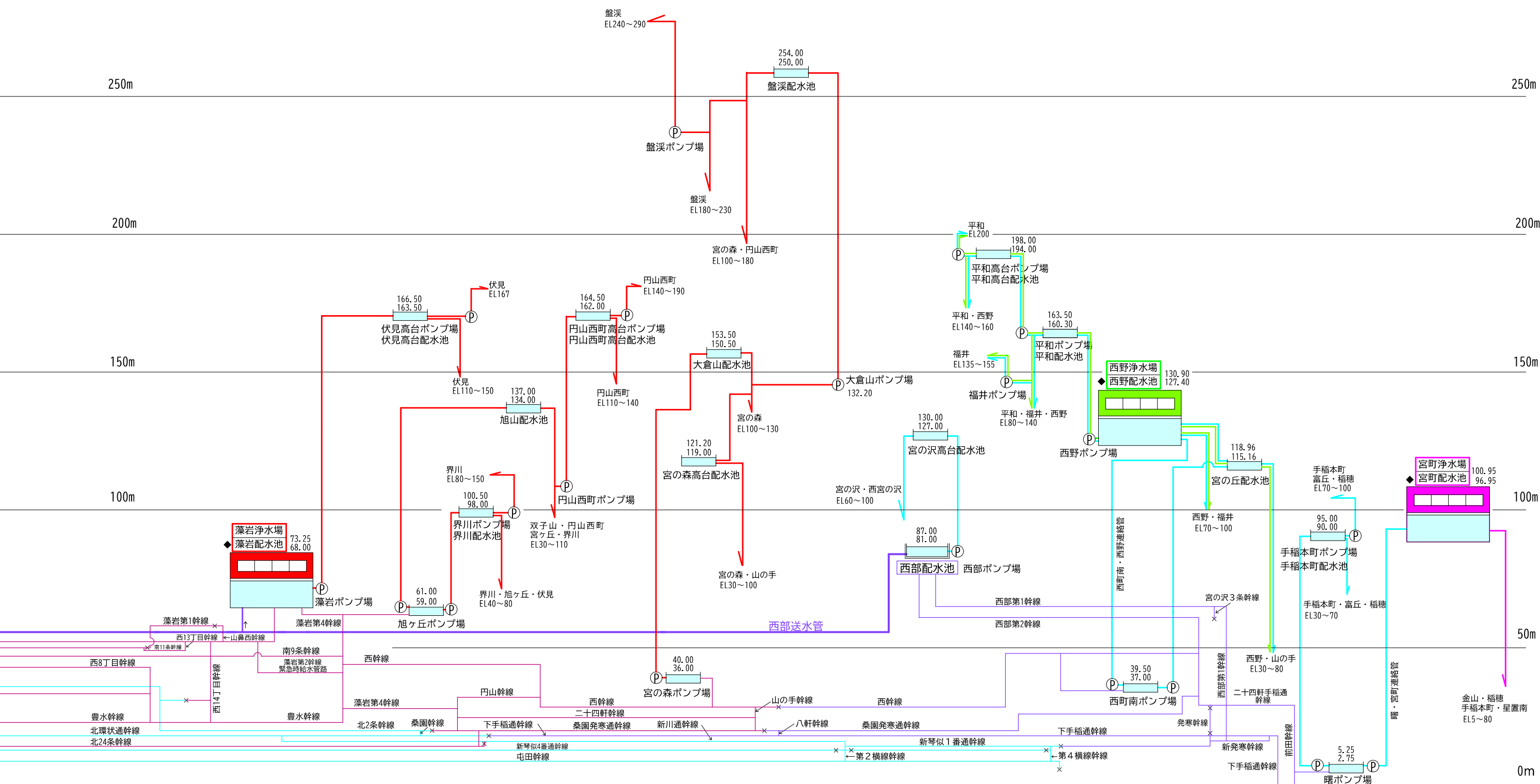
配水施設（稼働数）

	全数	配水センター管理	◆浄水場管理
ポンプ場・配水池併設施設	15	15	0
単独ポンプ場	22	21	◆1
単独配水池	27	23	◆4

凡例

- ⑨ ポンプ場
× 配水調整バルブ

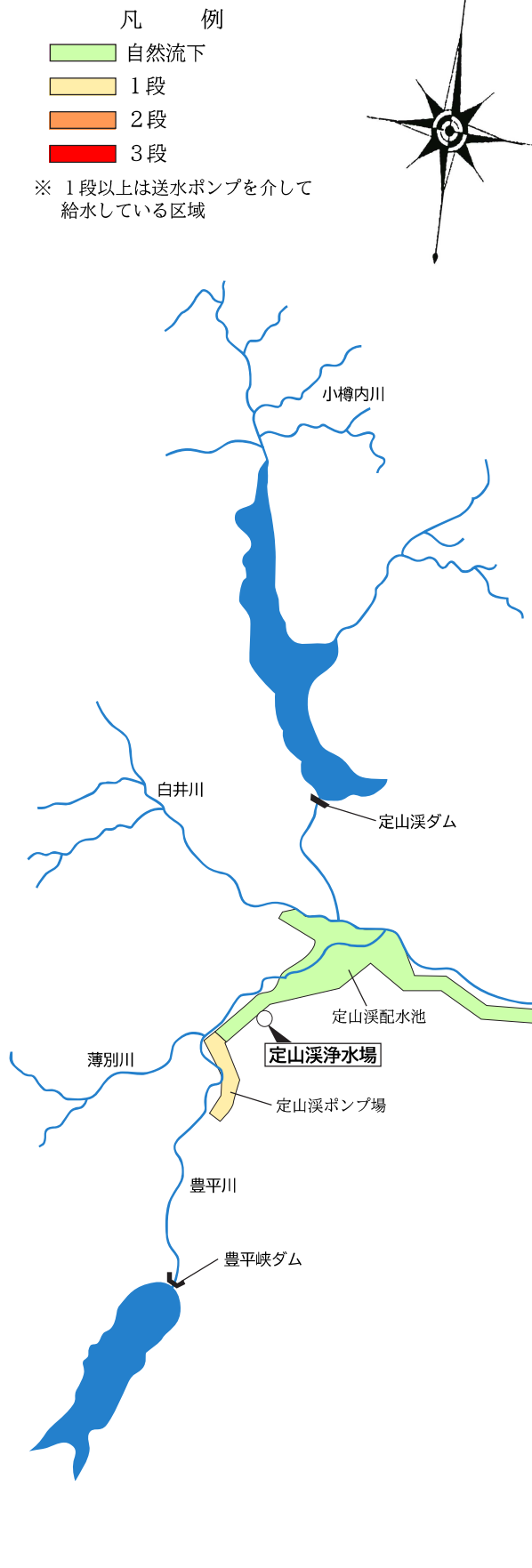




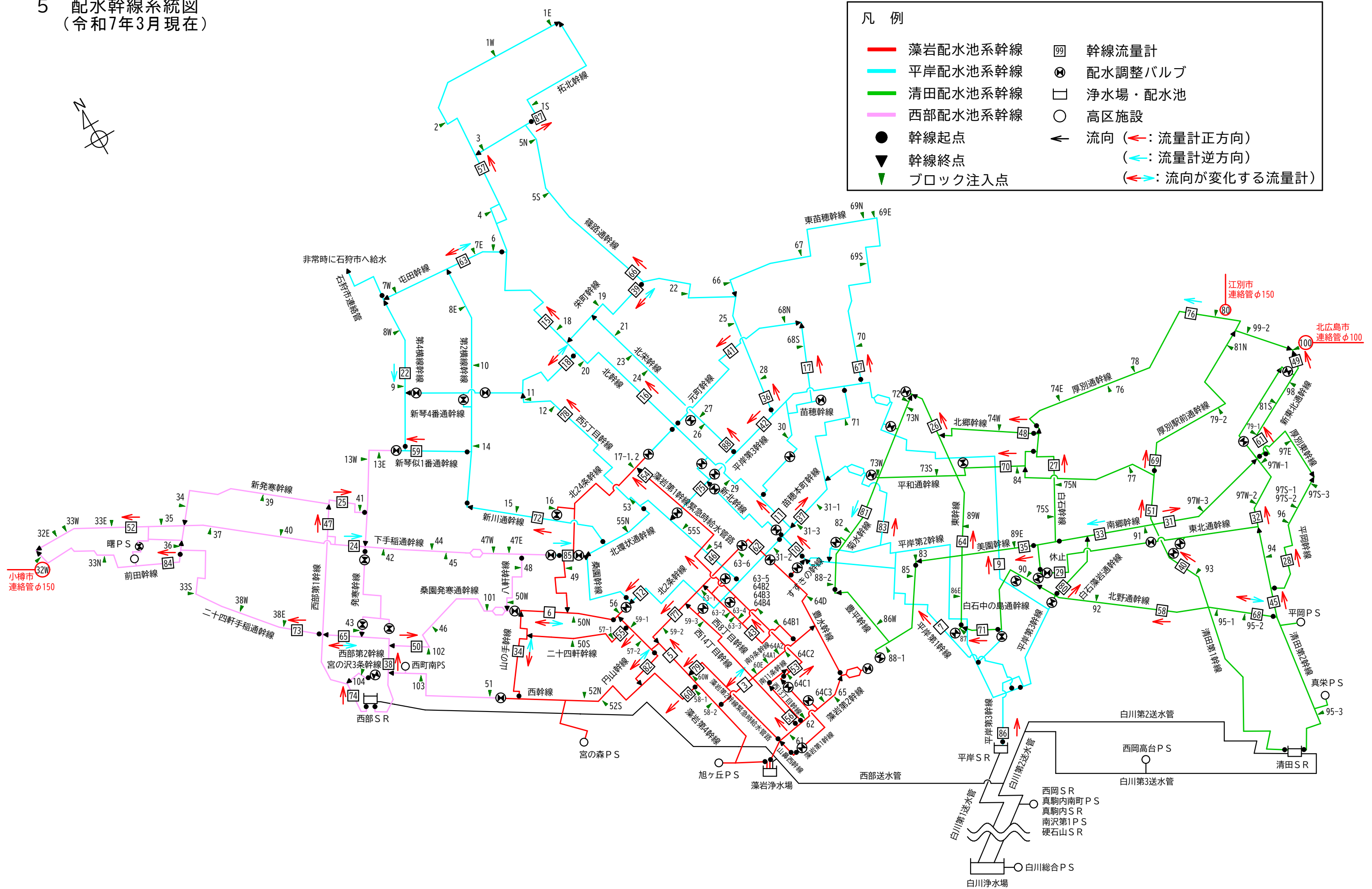
4 配水方式別給水区域図

S=1/100,000

(令和7年3月末現在)



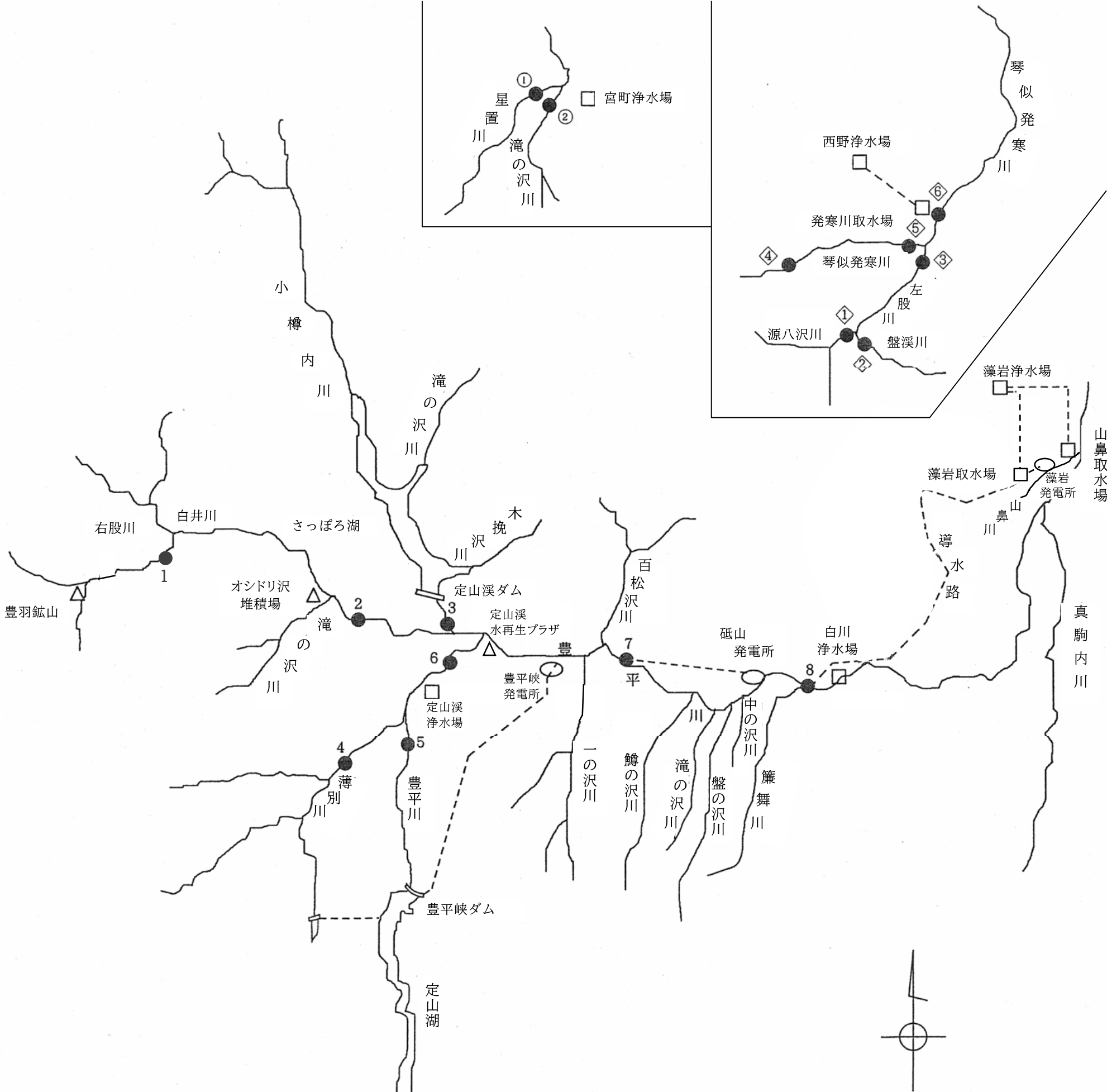
5 配水幹線系統図
(令和7年3月現在)



河川流域図及び採水地点

水源定期試験採水地点(毎月)

	採水地点				
豊平川	1	山	鳥	橋	
	2	白	滝	橋	
	3	紅	葉	橋	
	4	薄	別	橋	
	5	豊		橋	
	6	玉	川	橋	
	7	砥	山	ダ	ム
	8	藻	岩	ダ	ム
琴似発寒川	①	左股川盤溪川合流前			
	②	盤 溪 川			
	③	築 山 橋			
	④	錦 水 橋			
	⑤	山 子 橋			
	⑥	発寒川取水場			
星置川	①	星 置 川			
	②	滝の沢川			



観測地点図(給水栓水の残留塩素及び色・濁り)

