仕　様　書

1　名称

「地下鉄駅ホーム案内標識」デザイン作成業務

2　業務内容

札幌市営地下鉄駅のホームに掲出する案内標識のデザインデータの作成を行う。

言語については、４カ国語５言語（日・英・中（簡体、繁体）・韓）を基本としたデザインとする。(EV、トイレ等ピクトグラムを用いた表記は除く)

翻訳は札幌市が定める外国語表記ガイドラインを基に行う。なお、中国語(繁体字)には当該ガイドラインの対象外であるため、別添１を参考にすること。

また、ピクトグラムは JIS 規格を用いて統一的な表記とすること。

3　対象駅

南北線：澄川駅

東西線：西 28 丁目駅、円山公園駅、西 18 丁目駅、バスセンター前駅、菊水駅、南郷７丁目駅、南郷 13 丁目駅、

東豊線：東区役所前駅、学園前駅、豊平公園駅、月寒中央駅

4　製作物

製作する各デザインは案内板と正対した際に、同じ方向となる「ヘディングアップ方式」を基本とすることから、上記対象駅の製作する案内板に合わせ、別添２を参考に場所に合わせたパーツでの製作とすること。なお、作成するデザイン数は設置する案内板と同数となる。

⑴ ご案内（Information）

各駅共通のデザインとなる。

⑵ 駅名

作成する駅毎に作成する。

⑶ 行き先路線案内（ヘディングアップ方式）

作成する駅から行先に合わせた路線案内を作成する。（２方向を基本とする。）

⑷ エレベーター・エスカレーター階段案内図（ヘディングアップ方式）

当局が提供するデータを基本とし駅毎に合わせて作成する。

⑸ 時刻表

当局が提供するデータを基本とし駅毎に合わせて作成する。

⑹ 出口案内（A）

当局が提供するデータを基本とし各駅の駅施設の断面図を作成する。ホーム階から改札階までの誘導案内用として、階段やエスカレーター、エレベーターのピクトを用いて作成すること。また構成は、案内板の掲出場所に合わせて作成すること。

⑺ 出口案内（B）

当局が提供するデータを基本とし、各駅の各出入口の施設案内を行う。複数の改札口を有する駅については、改札口と出入口を関連した作りこみとする。

⑻ 構内地図
当局から提供するデータを基本として作成する。
⑼ 緊急災害用ページ
当局から提供するデータを基本として作成する。
⑽ 近隣地図
当局から提供するマスターデータを基本として作成するが、近隣施設の変更があった場合は変更すること。

5　データの提供品

上記、製作物４－⑷、⑸、⑹、⑺、⑻、⑼、⑽における基本データについては、交通局から提供致する。

6　基本的事項

４カ国語５言語（日本語・英語・中国語（簡体字、繁体字）・韓国語）を基本としたデザインとする。(EV、トイレ等ピクトグラムを用いた表記は除く）駅名・線名表示（南北線など）固有施設名称の翻訳は札幌市が定める外国語表記ガイドライン（以下、「ガイドライン」という。）に準拠するものとする。

そのほか、基本的な事項は別添１を参照。なお、中国語(繁体字)はガイドラインの対象外であるため、受託者側において翻訳を行う。また、ガイドラインに無い文言についても受託者側において翻訳を行うものとする。その際は、当該外国語を母国語とする外国人（ネイティブ）による翻訳チェックを必ず行うこと。

7　納入について

(1) 納入方法
完成データを JPEG 形式及び Adobe Illustrator 形式にて、DVD－R にて下記納入先まで納品すること。
(2) 納入期限
令和５年 11 月 17 日（金）
(3) 納入先
札幌市交通局高速電車部業務課（厚別区大谷地東２丁目４－１）

8　特記事項

⑴　各デザインの詳細については、契約後速やかに担当と内容を打合せすること。
⑵　校正は当局と受注者との間で十分な協議を行い進めることとし、最大５回まで行うものとする。
⑶　受託者は、本業務において作成する成果物に対し、著作権法（昭和 45 年５月６日法律第 48 号）第 21 条（複製権)、第 26 条の３（貸与権)、第 27 条（翻訳権、翻案権等）及び第 28 条（二次的著作物に関する現著作者の権利）に規定する権利を交通局に無償で譲渡すること。また、交通局は成果物を自由に公表し、または変更することができるものとする。
⑷　契約については、本仕様書によるほか、札幌市交通局契約規程に定めるところに

よるものとする。

⑸　本仕様書において定めていない事項については、交通局と受託者で協議して別に定める。また、多少の仕様変更については、当局と協議するものとする。

9　担当

札幌市交通局高速電車部業務課旅客係　南
札幌市厚別区大谷地東２丁目４－１　011-896-2744

3　多言語表記について

地域や施設の特性及び視認性などを考慮した、日・英・韓国語・中国語（簡体・繁体）の４カ国５言語表記を基本とするが、ピクトグラムを効果的に活用する場合は、日本語・英語の２言語表記を可とする。

各施設のサイン表示における多言語表記については、以下の組合せを基本とする。

（配列）

・日本語 ⇒ 英語 ⇒ 韓国語 ⇒ 中国語（簡体字） ⇒ 中国語（繁体字）

・日本語 ⇒ 英語

⑴　４カ国５言語表記

日本語　＋　英語　＋　韓国語　＋　中国語（簡体字）＋　中国語（繁体字）
主な施設・設備・案内サービスや、出入口等へのルート誘導案内 ピクトグラムの併記を基本とする

※ 中国語「簡体字」と「繁体字」が同じ文字の場合は、４言語表記を可能とする。

・標準的な案内表示

日本語	英語	韓国語	簡体字	繁体字
改札口（名称）	ticket gate	개찰구	检票口	剪票口
のりば	Trains	지하철 타는 곳	乘车处	乘車處
バスターミナル	Bus Terminal	버스터미널	巴士总站	巴士總站
タクシー乗り場	Taxi Stand	택시승차장	出租车乘车处	
精算機	fare adjustment machine	정산기	补票机	結算機
駅事務室	Station Office	역 사무실	车站事务室	車站辦公室
きっぷうりば	Tickets	표사는 곳	售票处	售票處

●●方面	For ●●	●● 방면	●●方向	●●方向
	英語	韓国語	簡体字	繁体字
のりかえ	Transfer	환승	换乘	轉乘
北	North	기타	北	北
南	South	미나미	南	南
西	West	니시	西	西
東	East	히가시	东	東
中央	Central	주오	中央	中央

⑵ ２カ国語表記

日本語　＋　英語
ピクトグラムとの併用で判断可能なもの。 インバウンド利用が多くいない、設備・施設・案内サービスなど。

・標準的な案内表示

日本語	英　　語
エレベーター	Elevator
エスカレーター	Escalator
○○出口	○○Exit
○条○○丁目	○ -jo○○ -chome
定期券うりば	Commuter Pass Sales Office
化粧室	Toilets
出口（改札口出場側含む）	Exit

※なお、ピクトグラムのみで判断可能なものトイレ、エレベーター、エスカレーター等については、ピクトグラムのみの表示でも可とする。

外国語の表記について

札幌市の定める外国語表記ガイドライン（英語・中国語・ハングル）を遵守し、表記内容については原則として所管部局のチェックを受けること。

・駅名は、駅が存在する土地やその周辺の地名を基にしてつけられており、日本語品詞としては固有名詞となっている。

・ローマ字表記については、外国人が読みやすく、また発音しやすいように、ヘボン式とする。

（例）×「ti」⇒○「chi」、×「tu」⇒○「tsu」、×「si」⇒○「shi」

また、表記については、小文字を主体に各単語の頭文字を大文字で表記し、冠詞、前置詞、接続詞が名称の途中にある場合は、小文字で表記する。

4　使用書体について

サインに使用する文字の書体は、視認性に配慮し、見えやすい角ゴシック体等を使用する。

	使用フォント
日本語	角ゴシック（新ゴ B）
英語	ヘルベチカ・ボールド
韓国語	MalgunGothicRegular
中国語(簡体字)	Adbe 黒体　Std　R
中国語(繁体字)	Adbe 黒体　Std　R

（表示例）

図表 14　分かりやすさ・見やすさに配慮した文字書体の例（角ゴシック体）

出典：公共交通機関の旅客施設に関する移動等円滑化整備ガイドライン
（平成25年10月、公益財団法人 交通エコロジー・モビリティ財団）

5　ピクトグラムについて

ピクトグラムの使用に当たっては、「標準案内用図記号（JIS 規格）」を原則とする。誘導サインにおいてピクトグラムのみで伝達可能なもの（例：トイレ、EV 等）は、単体表示を可とするが、主要な施設やピクトグラムのみでは正確に伝えることが難しい情報、強く伝達したい情報については、多言語標記と併記することとする。

各路線案内は以下の使用カラーを指定する（色のガイドラインより）

南北線／みどり
C100,M30,Y80
R53/G161/B107
DIC 215

東西線／オレンジ
M70,Y100
R255/G153/B0
DIC 120

東豊線／あお
C90,M30
R0/G65/B255
DIC 181

澄川駅

別添２－１

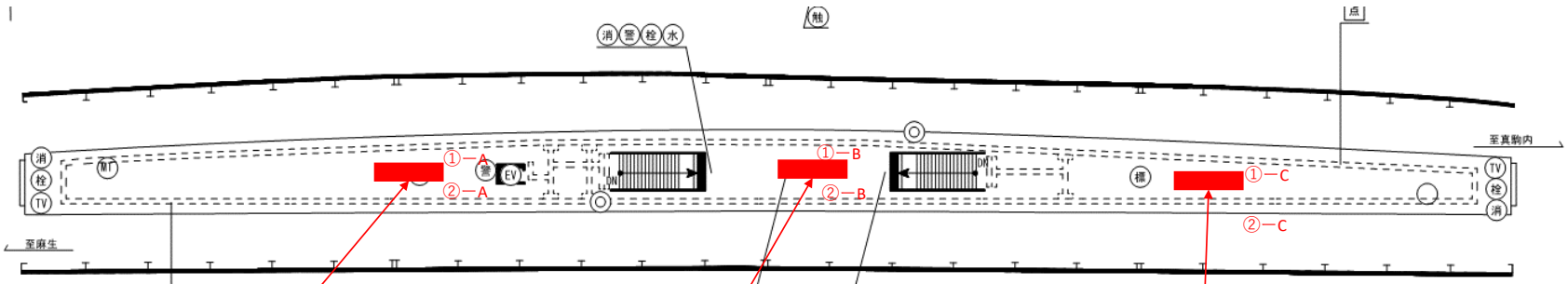





西28丁目駅

別添２－１



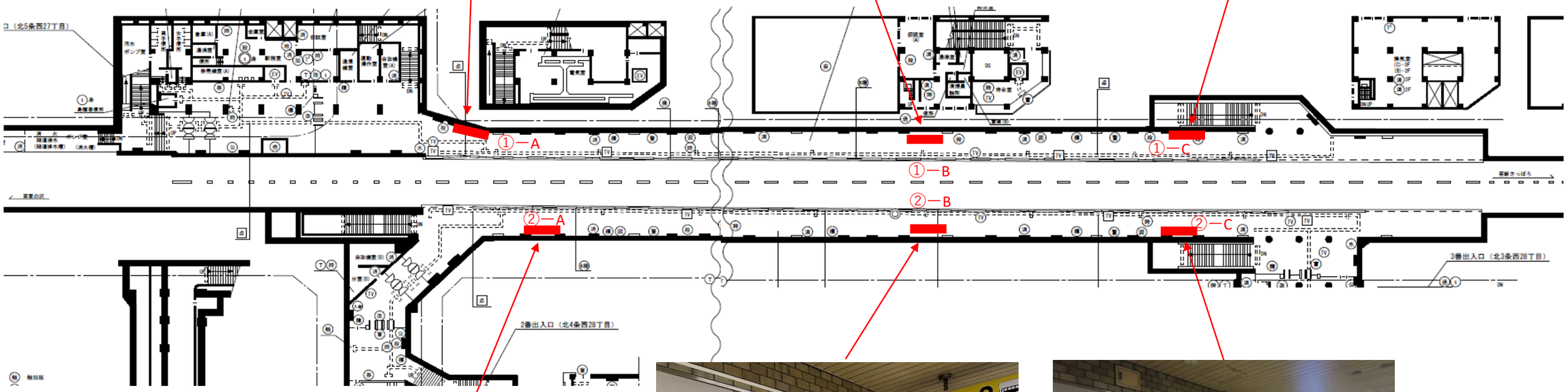
①－A
①－B
①－C
②－A
②－B
②－C
2番出入口（北4条西28丁目）
3番出入口（北3条西28丁目）

出口 2
Exit
西28丁目

円山公園駅

別添２－１

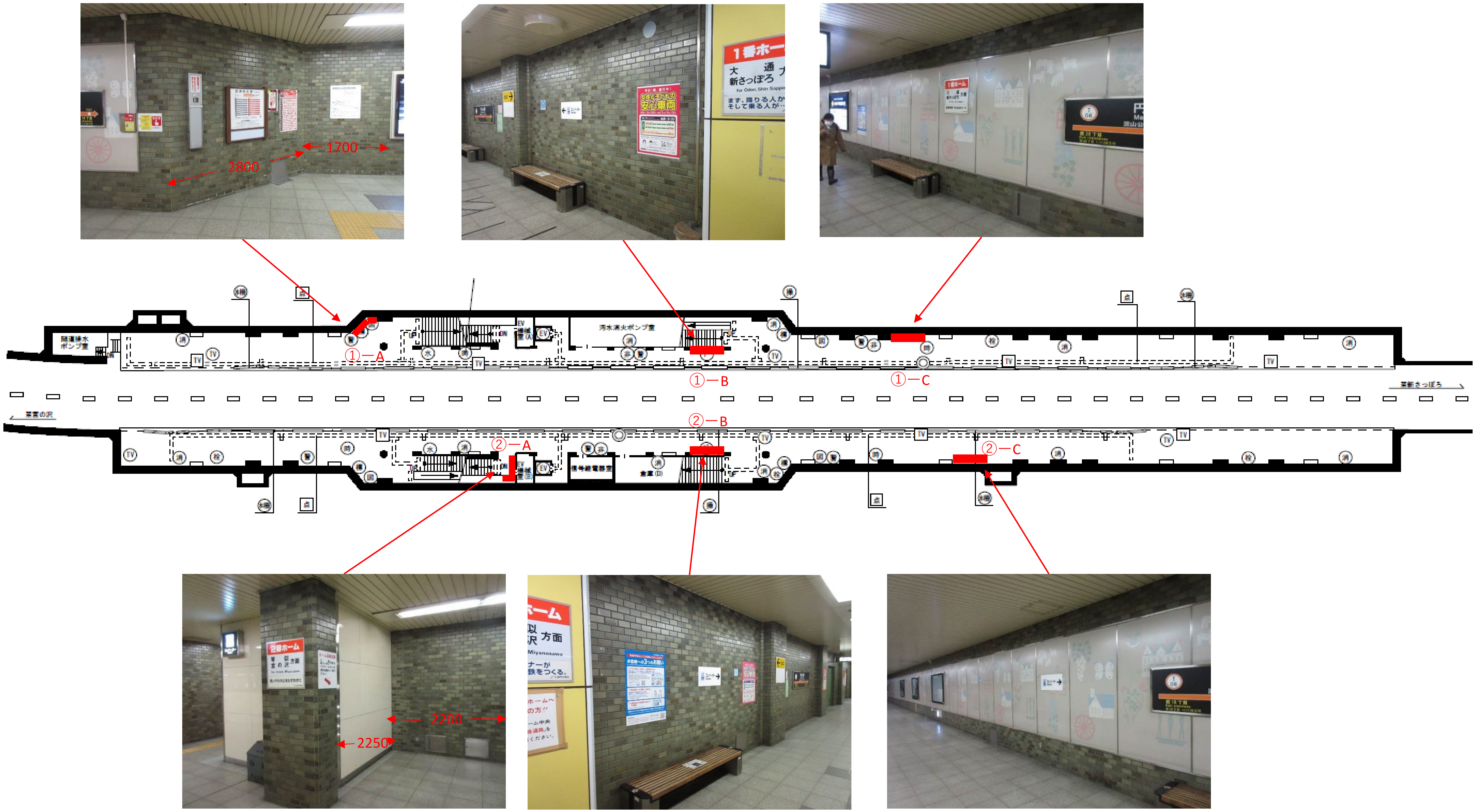

西18丁目駅

別添２－１

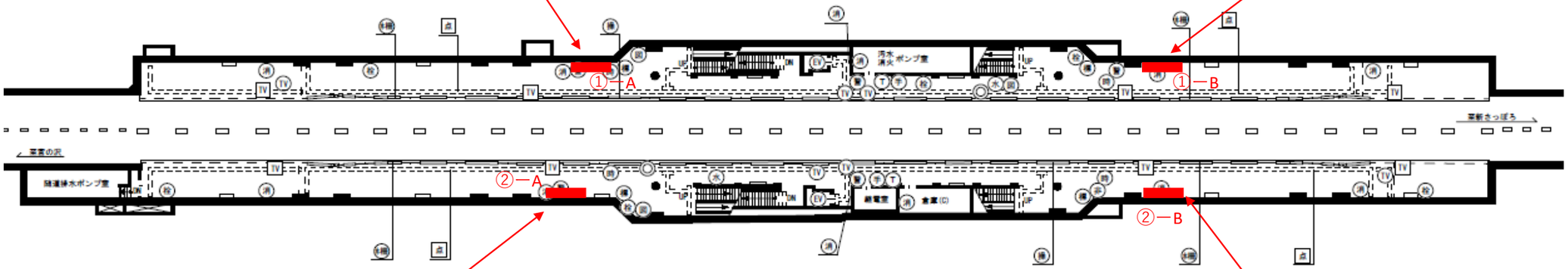

バスセンター前駅

別添２－１



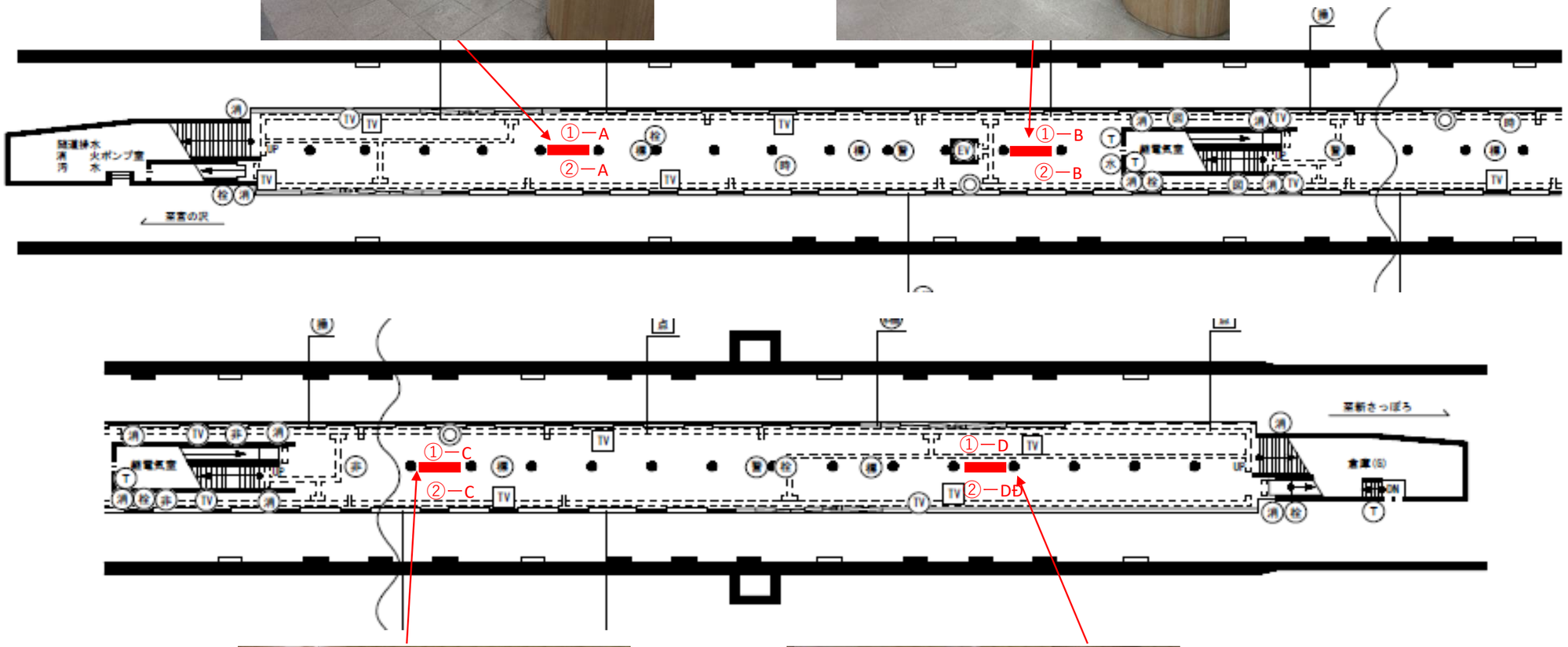

菊水駅

別添２－１

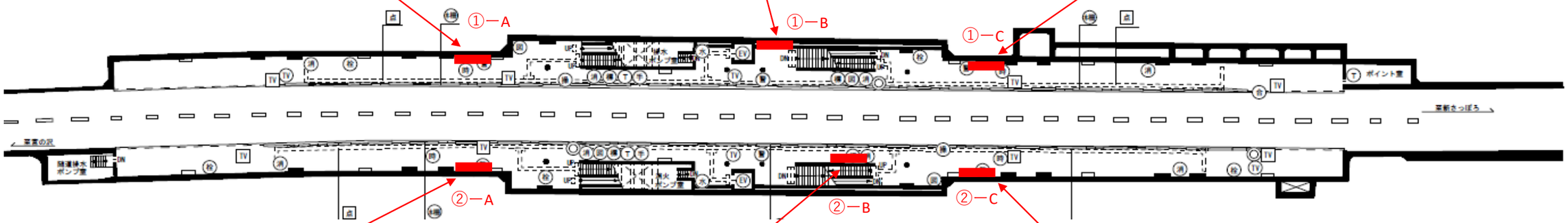



南郷7丁目駅

別添２－１



出口案内

バスターミナル

出口案内

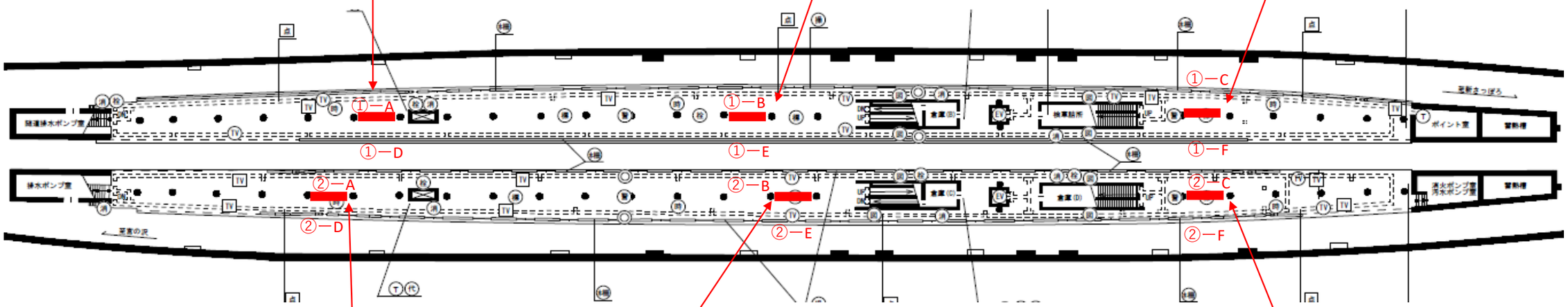
①－A
①－B
①－C
①－D
①－E
①－F
②－A
②－B
②－C
②－D
②－E
②－F

T
14
南郷７丁目

T
14
南郷７丁目

出口案内

南郷13丁目駅

別添２－１



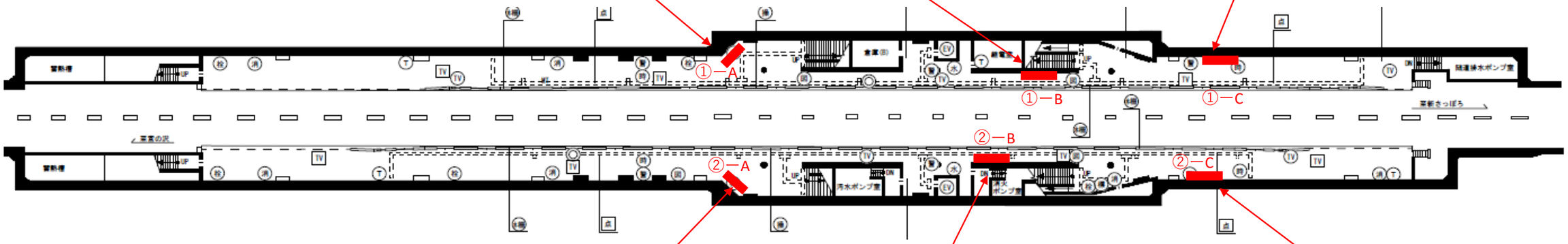



東区役所前

別添２－１

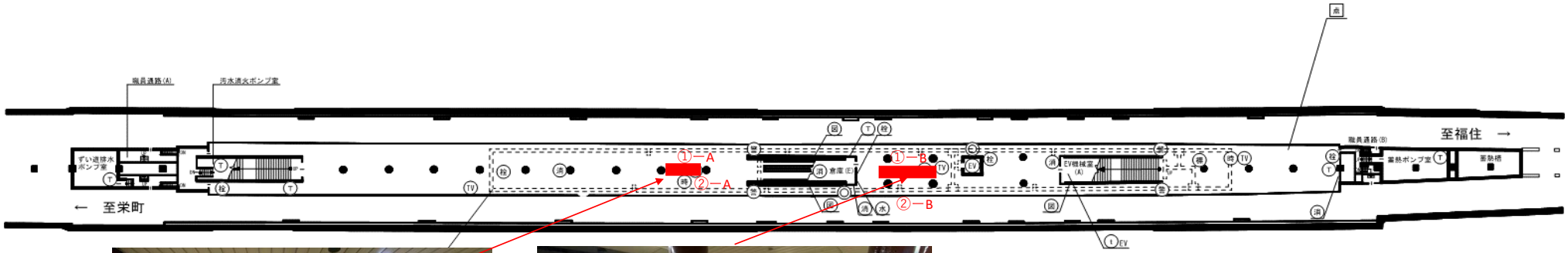
職員通路(A)
汚水消火ポンプ室
すい道排水ポンプ室
倉庫(E)
①－A
②－A
①－B
②－B
EV機械室(A)
職員通路(B)
蓄熱ポンプ室
蓄熱槽
至福住 →
← 至栄町



学園前

別添２－１

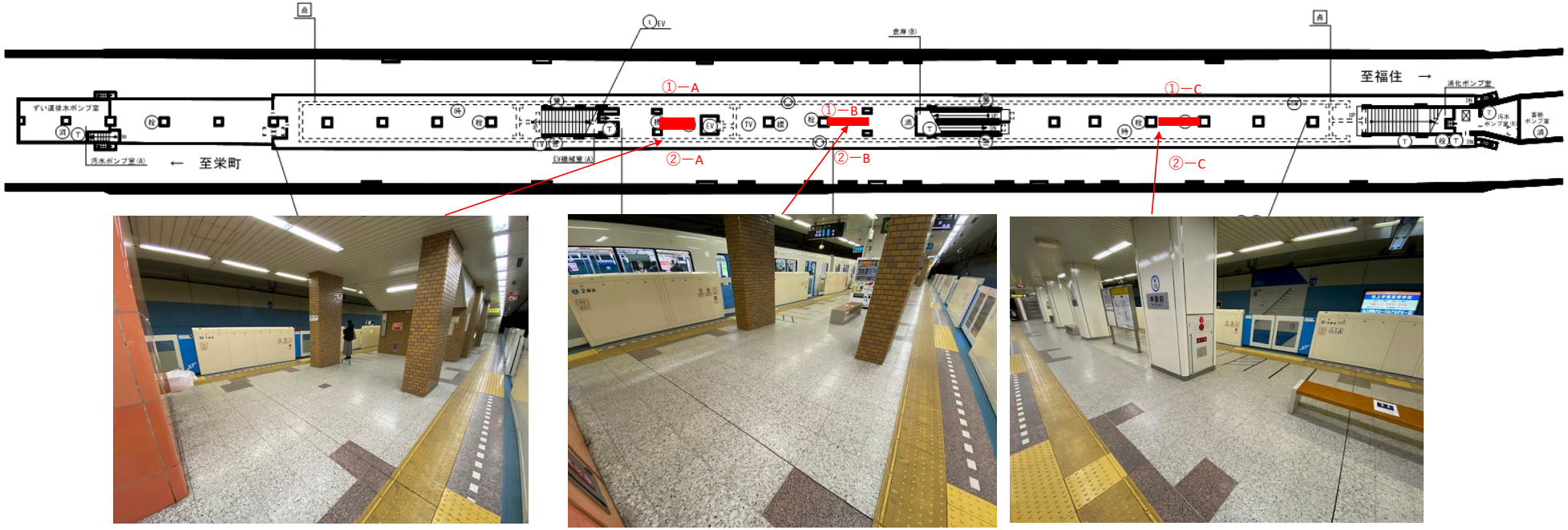

豊平公園

別添２－１

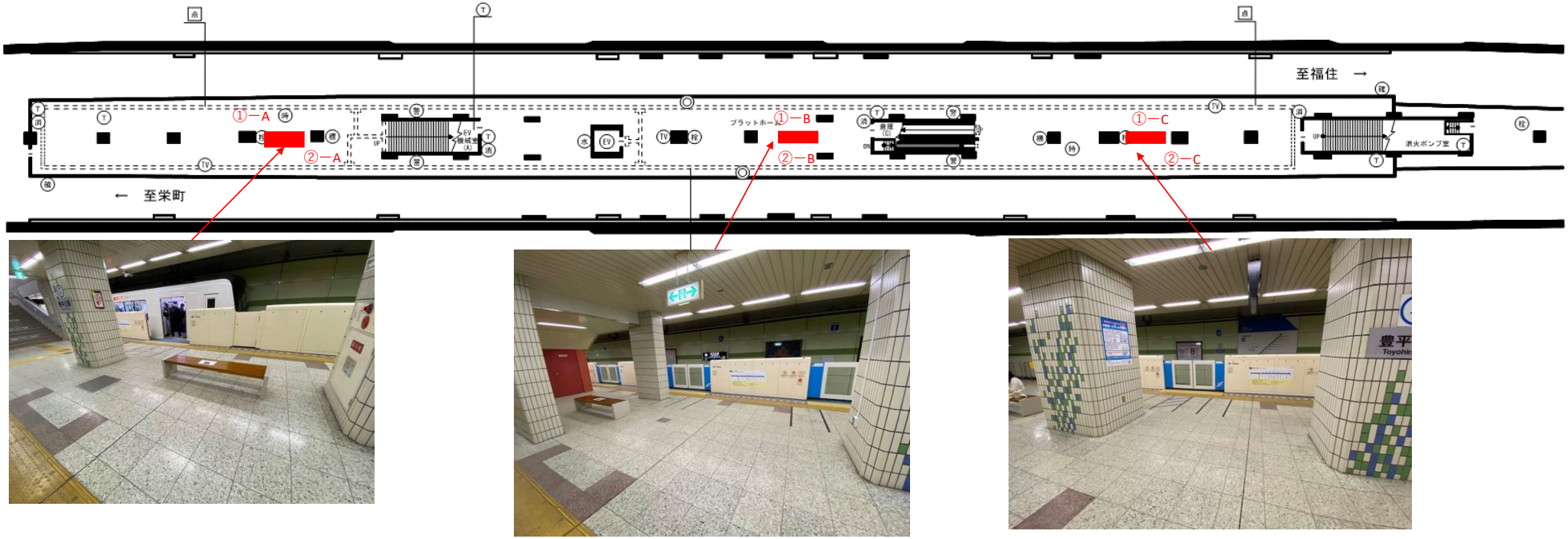

月寒中央

別添２－１

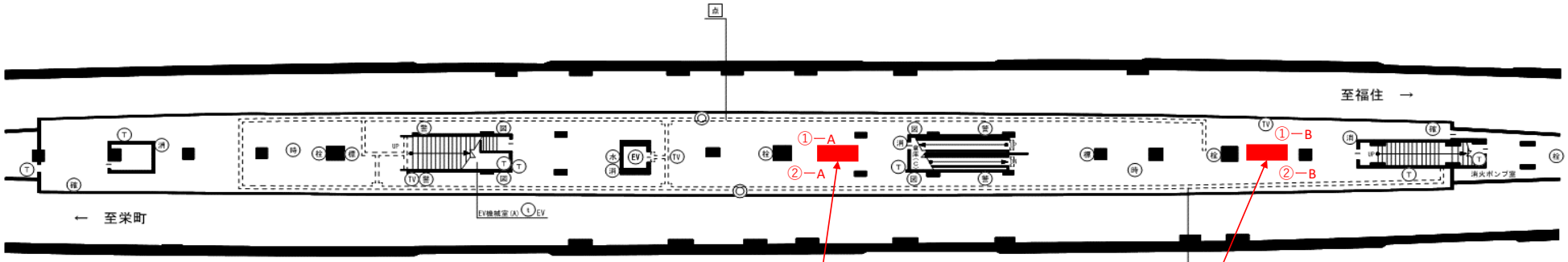





Information

N07 大通駅（おおどおり） Odori Station 오도리역 大通站



地下鉄運行情報 Subway Service Status

10分以上の遅れが見込まれる場合、路線名と運行区間を お知らせします。

When it is expected that service will be delayed for 10 minutes or more, information about the subway line and sections in service will be posted.

N07 駅構内図 Station Map

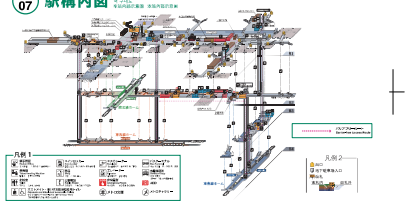

③
南行線

② 南行線

141
3300
150
150
650
650
1600
1600
35
35
550
550
1100
Information
N 07 大通駅（おおどおり） Odori Station 오도리역 大通站
N 07 駅構内図 Station Map
南北線 大通駅 Nambokuu Line Odori Station
東豊線のりかえ Toho Line Transfer
東西線のりかえ Tozai Line Transfer
北改札口 North ticket gate
東改札口 East ticket gate
連絡通路 Connecting passageway
南改札口 South ticket gate
B1F
B2F
ホーム階 Platform floor
現在位置 Current location
北改札口 North Ticket Gates
東改札口 East Ticket Gates
南改札口 South Ticket Gates
地下鉄運行情報 Subway Service Status
10分以上の遅れが見込まれる場合、路線名と運行区間をお知らせします。
When it is expected that service will be delayed for 10 minutes or more, information about the subway line and sections in service will be posted.
1 真駒内方面 For Makomanai
所要時間 Required time
当駅
1 すすきの
3 中島公園
5 幌平橋
6 中の島
7 平岸
9 南平岸
11 澄川
13 自衛隊前
16 真駒内
N 07 大通
N 01 麻生
N 02 北34条
N 03 北24条
N 04 北18条
N 05 北12条
N 06 さっぽろ
時刻表 真駒内方面
エレベーター・エスカレーター階段案内図 真駒内方面

ホーム案内標識全体イメージ図

別添2－3

ホーム案内標識個別イメージ図

番号	名称	デザイン図	印刷サイズ（縦×横）	配色	作成駅数	作成種類	言語 （全体イメージ参照）	ピクトグラム等	データ提供	備考等
①	ご案内		150×3300	黒地に白文字	12駅	1種類	4か国5言語 （文言全体）	インフォメーション ピクトグラム	なし	新規作成
②	駅名		150×3300	線別カラーに白文字	12駅	12種類		駅ナンバリング	なし	新規作成
③	行き先路線案内		650×1100	線路部分に線別カラーを使用	12駅	24種類			あり ・所要時間 ・駅ナンバリング	新規作成
④	EV・ES階段案内図		650×550	線別カラー	12駅	24種類	4か国5言語 （表題・方面）	・STマーク ・ES ・EV ・階段 ・駅ナンバリング	あり 提供データーからの部分修正	
⑤	時刻表		650×550	・駅方面（路線カラー） ・平日（黒） ・土日祝（赤）	12駅	24種類	4か国5言語 （方面・駅名・最終乗換時刻）	駅ナンバリング		
⑥	出口案内（A）		470×1100	黄色地に黒文字	12駅	68種類	4か国5言語 （主要施設・設備）	主要施設等のピクトグラム	あり 提供データーにより新規作成	島式、相対式それぞれ設置場所ごとにデザインは違います。（現在位置表示があるため）
⑦	出口案内（B）		630×1100		12駅	24種類	4か国5言語 （出口番号以外の施設等全体） 又は 2か国2言語（日英）			出口案内（B）と駅構内図に示す駅付近案内施設は同じとする。
⑧	駅構内図	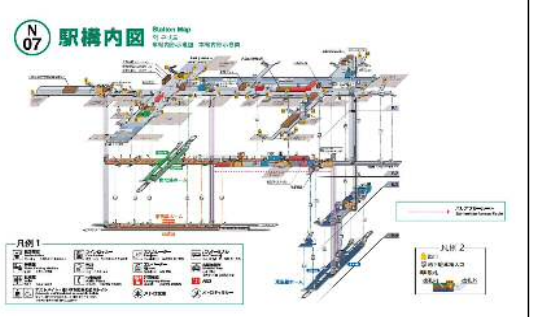	650×1100		12駅	24種類				
⑨	緊急災害ページ		200×1100	データ提供	12駅	1種類	4か国5言語 （文言全体）	QRコード	あり ・QRコード	
⑩	近隣地図	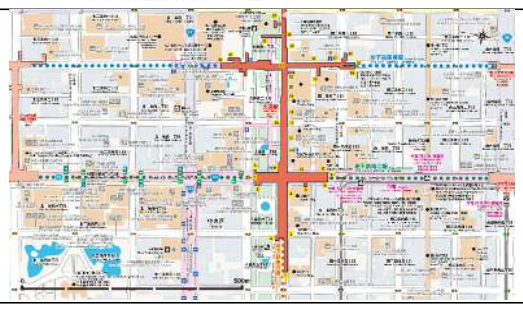	650×1100		12駅	24種類	4か国5言語 （文言全体）	主要施設等のピクトグラム	あり	

ホーム案内標識デザイン作成数量

番号	名称	デザイン図イメージ	澄川	西28丁目	円山公園	西18丁目	バスセンター前	菊水	南郷7丁目	南郷13丁目	東区役所前	学園前	豊平公園	月寒中央
①	ご案内		1種類	1種類	1種類	1種類	1種類	1種類	1種類	1種類	1種類	1種類	1種類	1種類
②	駅名		1種類	1種類	1種類	1種類	1種類	1種類	1種類	1種類	1種類	1種類	1種類	1種類
③	行き先路線案内		2種類	2種類	2種類	2種類	2種類	2種類	2種類	2種類	2種類	2種類	2種類	2種類
④	EV・ES階段案内図		2種類	2種類	2種類	2種類	2種類	2種類	2種類	2種類	2種類	2種類	2種類	2種類
⑤	時刻表		2種類	2種類	2種類	2種類	2種類	2種類	2種類	2種類	2種類	2種類	2種類	2種類
⑥	出口案内（A）		6種類	6種類	6種類	4種類	8種類	6種類	6種類	6種類	4種類	6種類	6種類	4種類
⑦	出口案内（B）	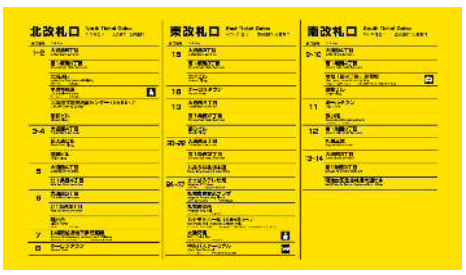	2種類	2種類	2種類	2種類	2種類	2種類	2種類	2種類	2種類	2種類	2種類	2種類
⑧	駅構内図	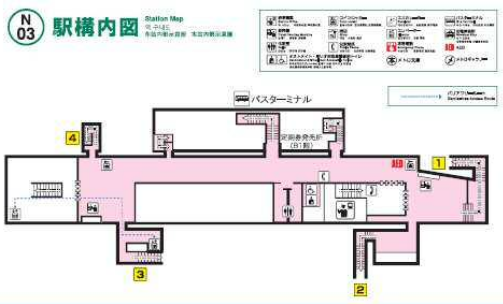	2種類	2種類	2種類	2種類	2種類	2種類	2種類	2種類	2種類	2種類	2種類	2種類
⑨	緊急災害ページ		1種類	1種類	1種類	1種類	1種類	1種類	1種類	1種類	1種類	1種類	1種類	1種類
⑩	近隣地図	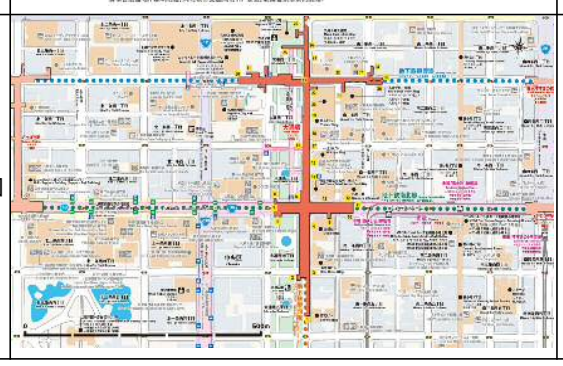	2種類	2種類	2種類	2種類	2種類	2種類	2種類	2種類	2種類	2種類	2種類	2種類

南北大通駅南行線③

1

2

3

4

5

9

8

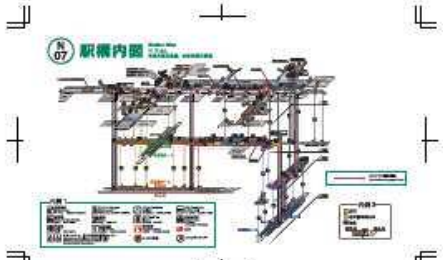

6

7

10

出口案内板一覧表

別添２－４

澄川駅

ピクト	言語	
		西
	2	出口
	2	澄川4条2丁目
	5	さっぽろ天神山アートスタジオ
	2	天神山緑地
	2	澄川まちづくりセンター
	2	札幌法務局南出張所
	2	札幌澄川駅前郵便局
○	5	バスのりば
	5	（西岡環状線）
	5	（福住駅・真駒内駅方面）
	5	（JR白石駅方面）
	5	（南平岸駅方面）
		東
	2	出口
	2	澄川4条2丁目
	2	澄川図書館
	2	札幌市水道局平岸庁舎
	2	札幌平岸高等学校
		北
	2	出口
	2	澄川4条1丁目
	5	さっぽろ天神山アートスタジオ
	2	天神山緑地
	2	札幌市子ども発達支援総合センター
	2	”ちくたく”
	2	札幌市かしわ学園
	2	児童心理治療センター（ここらぽ）
	2	自閉症児支援センター（さぽこ）
	2	ひまわり整肢園
	2	子ども心身医療センター
	2	札幌平岸高等学校
○	5	タクシーのりば

西28丁目駅

ピクト	言語	
		1
	2	出口
	2	北5条西27丁目
	2	札幌市児童福祉総合センター
	2	児童相談所
	2	発達医療センター
	2	はるにれ学園
		2
	2	出口
	2	北4条西28丁目
	2	札幌市立向陵中学校
○	5	バスターミナル
		3
	2	出口
	2	北3条西28丁目
	2	サンビル
	2	札幌北三条西郵便局
	2	札幌市立向陵中学校

円山公園駅

ピクト	言語	
		1
	2	出口
	2	大通西27丁目
	2	北1条西28丁目
	2	在札幌米国総領事館
		2
	2	出口
○	5	バスターミナル
		3
	2	出口
○	2	エレベーター
	2	大通西27丁目
	2	南1条西27丁目
	5	円山公園
	5	北海道神宮
	5	札幌市円山動物園
	2	円山球場
	2	円山競技場
	2	円山庭球場
		4
	2	出口
	2	大通西26丁目
	2	ターミナルハイツ円山
		5
	2	出口
	2	大通西25丁目
	2	北1条西25丁目
		6
	2	出口
○	2	エレベーター
	2	大通西27丁目
	2	南1条西28丁目
	2	マルヤマクラス

西18丁目駅

ピクト	言語	
		1
	2	出口
○	2	エレベーター
	2	大通西19丁目
	5	WEST19
○	5	札幌市夜間急病センター
	5	札幌市保健所
	2	札幌市精神保健福祉センター
	2	（札幌こころのセンター）
	2	地域生活支援センターさっぽろ
	2	札幌市社会福祉総合センター
	2	札幌市長生園
	2	札幌市視聴覚障がい者情報センター
	2	道民共済ビル
		2
	2	出口
	2	大通西18丁目
	2	南1条西18丁目
	2	道新西ビル
	2	札幌南一条西郵便局
		3
	2	出口
	2	大通西18丁目
	2	北1条西18丁目
	2	札幌管区気象台
		4
	2	出口
	2	大通西17丁目
	2	北1条西17丁目
	5	北海道立近代美術館
	5	北海道立三岸好太郎美術館
	2	北海道知事公館
		5
	2	出口
	2	大通西16丁目
	2	札幌医科大学
○	5	札幌医科大学附属病院
○	5	NTT東日本札幌病院
	2	北海道信用保証協会
○	5	市電「西15丁目」停留場

西18丁目駅

ピクト	言語	
		6
		出口
○	2	エレベーター
	2	大通西17丁目
	2	札幌メディケアセンタービル桂和
	2	札幌医科大学
○	5	札幌医科大学附属病院
○	5	NTT東日本札幌病院
	2	北海道信用保証協会

菊水駅

ピクト	言語	
		1
	2	出口
	2	菊水3条1丁目
○	5	菊水交番
		2
	2	出口
	2	菊水2条2丁目
		3
	2	出口
	2	菊水3条2丁目
○	5	北海道がんセンター
	2	北洋銀行菊水支店
○	5	バスのりば
	5	（札幌駅方面）
	5	（白陵高校前方面）
		4
	2	出口
	2	菊水3条3丁目
	2	メディアミックス札幌
	2	札幌東年金事務所
		5
	2	出口
		菊水2条3丁目
		6
	2	出口
		菊水3条3丁目
○	5	白石警察署
	2	池上学院高等学校

５言語表記…日・英・韓国語・中国語（簡体・繁体）
２言語表記…日・英

出口案内板一覧表

バスセンター前駅

ピクト	言語	
		1
	2	出口
	2	南1条東1丁目
		2
	2	出口
	2	大通東1丁目
	2	北1条東1丁目
	2	北海道電力
	2	東1丁目劇場施設
○	5	北海道中央バス札幌ターミナル
		3
	2	出口
	2	南1条東2丁目
	2	Youth+センター
	2	（札幌市若者支援総合センター）
		4
	2	出口
	2	南1条東3丁目
		5
	2	出口
	2	大通東2丁目
	2	北1条東2丁目
	2	第36桂和ビル
		6
	2	出口
	2	南1条東3丁目
	2	北海道神宮頓宮
		7
	2	出口
	2	北1条東4丁目
	2	北海道神宮頓宮
		8
	2	出口
	2	大通東4丁目
	2	北1条東4丁目
	2	大通東やまむらセンタービル
	5	サッポロファクトリー
	2	札幌市中央市税事務所

ピクト	言語	
		9
	2	出口
○	2	エレベーター
	2	南1条東5丁目
		10
	2	出口
	2	大通東6丁目
	5	札幌市民ギャラリー
	2	東北・東まちづくりセンター
	2	TVhテレビ北海道

南郷7丁目駅

ピクト	言語	
		1
	2	出口
	2	南郷通6丁目北
	2	南郷通7丁目北
	2	本郷通7丁目
	2	白石区体育館
	2	札幌市消防局白石消防署
	2	札幌市民防災センター
○	5	バスターミナル
		2
	2	出口
	2	南郷通6丁目南
	2	南郷通7丁目南
	2	栄通7丁目
	2	白石老人福祉センター
	2	市営南郷団地
		3
	2	出口
	2	南郷通7丁目北
	2	南郷通8丁目北
	2	本郷通8丁目
	2	白石郵便局
○	5	幌東病院
○	5	札幌白石記念病院
○	5	タクシーのりば
		4
	2	出口
	2	南郷通7丁目南
	2	南郷通8丁目南
	2	栄通8丁目
	2	万生公園
○	5	タクシーのりば

南郷13丁目駅

ピクト	言語	
		1
	2	出口
○	2	エレベーター
	2	南郷通12丁目北
	2	本郷通13丁目
	2	東白石まちづくりセンター
	2	市営本郷団地
		2
	2	出口
	2	南郷通13丁目南
	2	栄通13丁目
	2	白石南郷郵便局
	2	白石こころーど
	2	（札幌恵庭自転車道路）
		3
	2	出口
	2	南郷通14丁目北
	2	本通14丁目
	2	白石区土木センター
	2	白石あかつき公園
○	5	タクシーのりば

東区役所前駅

ピクト	言語	
		1
	2	出口
	2	北12条東9丁目
	2	札幌光星学園
○	5	北十二条東交番
		2
	2	出口
	2	北13条東7丁目
	2	ハローワーク札幌北
	2	札幌大谷学園
	2	札幌美香保郵便局
○	5	バスのりば
	5	（札幌駅北口方面）
	5	（東営業所方面）
○	5	タクシーのりば
		3
	2	出口
	2	北12条東8丁目
	2	市営光星団地
○	5	バスのりば
	5	（バスセンター方面）
	5	（札幌駅北口方面）
	5	（サッポロビール博物館方面）
		4
	2	出口
	2	北12条東7丁目
	5	東区役所
	2	東保健センター
	2	東区民センター
	2	健康づくりセンター
	2	厚別区保育・子育て支援センター
	2	（ちあふる・あつべつ）
	2	市営光星団地
	2	札幌北九条郵便局
○	5	バスのりば
	5	（北49条東3丁目方面）
	5	（豊畑・モエレ沼公園方面）
	5	（中沼小学校通方面）
	5	（東営業所方面）
	5	（新千歳空港行）

5言語表記…日・英・韓国語・中国語（簡体・繁体）
2言語表記…日・英

出口案内板一覧表

学園前駅

ピクト	言語	
		1
	2	出口
	2	旭町4丁目
	2	札幌市下水道河川局庁舎
	2	豊陵公園
		2
○	2	出口
○	2	エレベーター
	2	豊平6条6丁目
	2	豊平まちづくりセンター
	2	豊平児童会館
	2	豊平会館
	2	札幌留学生交流センター
	2	札幌国際ユースホステル
	2	池上学院高等学校 学園前キャンパス
○	5	バスのりば
	5	（平岸駅、真駒内本町方面）
		3
	2	出口
○	2	エレベーター
	2	旭町4丁目
	2	北海学園本部事務局
	2	北海学園大学大学院
	2	北海学園大学
	2	北海高等学校
	2	北海学園札幌高等学校
	2	北海学園国際会議場
○	5	バスのりば
	5	（中の島駅、真駒内本町方面）
		4
	2	出口
○	2	エレベーター
	2	北海商科大学
	2	北海学園大学大学院法務研究科

豊平公園駅

ピクト	言語	
		1
	2	出口
○	2	エレベーター
	5	豊平公園
	2	豊平公園緑のセンター
	2	札幌市水道局豊平庁舎
	2	Youth+豊平
	2	（札幌市豊平若者活動センター）
○	5	タクシーのりば
		2
	2	出口
	2	豊平8条13丁目
	2	平岸4条2丁目
○	5	豊平警察署
		3
	2	出口
	2	豊平8条13丁目
	2	美園8条1丁目
	5	豊平公園
	2	豊平公園温水プール

月寒中央駅

ピクト	言語	
		1
	2	出口
	2	月寒中央通7丁目
	2	月寒東1条7丁目
	2	月寒まちづくりセンター
	2	月寒公民館
	2	札幌南税務署
	2	ハローワーク札幌東
○	5	月寒交番
	2	月寒郵便局
	2	札幌月寒高等学校
		2
	2	出口
	2	月寒中央通7丁目
	2	月寒西1条7丁目
	2	月寒児童会館
	2	北海道銀行月寒支店
	2	北海道信用金庫月寒支店
○	5	バスのりば
	5	（札幌駅方面）
		3
	2	出口
○	2	エレベーター
	2	月寒中央通7丁目
	2	月寒東1条7丁目
	2	JA月寒中央ビル
	2	札幌市消防局豊平消防署
	2	北洋銀行月寒中央支店
○	5	タクシーのりば
	5	どうぎんカーリングスタジアム
	2	月寒体育館
	2	月寒屋外競技場
○	5	バスのりば
	5	（澄川駅・JR白石駅方面）
	5	（西岡・ｲｵﾝﾓｰﾙ札幌平岡方面）
	5	（平岡営業所方面）
	5	（清田・美しが丘方面）
		4
	2	出口
	2	月寒中央通8丁目
	2	月寒西1条8丁目
	2	朝日生命月寒ビル
	2	札幌第一高等学校

5言語表記…日・英・韓国語・中国語（簡体・繁体）
2言語表記…日・英