



創成・駅前いよいよ完成! みんなが待ってた “新しい都心”

「人々の活動の中心」「にぎわいや憩いの場」「まちの顔」——。札幌にとってなくてはならない魅力を備えた地域が都心です。その都心の魅力をさらに高める二つの施設——「創成川公園」と「駅前通地下歩行空間」が、この春に完成します。

10年以上に及ぶ大事業の完成は、私たちに何を与え、札幌のまちにどのような変化をもたらすのでしょうか。この特集では、都心に生まれる新たな魅力とその活用について紹介していきます。

【詳細】創成川公園については、公園緑化協会 ☎211-2579
駅前通地下歩行空間の広場については、札幌駅前通まちづくり株式会社 ☎211-6406



H23	H21	H20	H17	H16	H15	H14	H13	H12	年	創成川通	札幌駅前通					
創成川公園が完成	地上部の公園整備に着手	創成トンネルが完成	パネル展を開催	緑を感じる都心の街並み形成計画(二つの施設の整備計画)を策定	整備計画に関する市民意見を募集	二つのアンダーパスを連続化する工事に着手	市民千人ワークショップを開催	市民懇談会を開催(H18まで16回)	市民千人ワークショップを開催	都心まちづくり計画を策定	パネル展を開催	ワークショップを開催	再整備が盛り込まれる	長期総合計画に創成川通と札幌駅前通の	創成川通	札幌駅前通
駅前通地下歩行空間が完成			駅前通地下歩行空間工事に着手													

魅力的な都心を目指して
札幌のまちが発展し続けていくためには、「まちの顔」である都心の魅力を高める必要があります。そうした考え方から始まったのが、創成川通と駅前通の再整備。10年以上前から事業の検討が始まり、これまで多くの市民の意見を取り入れながら進めてきました。

都心がつながる! もっと訪れたいくなるまちに

札幌駅周辺地区

地下街



↑アピア

駅前通地下

歩行空間



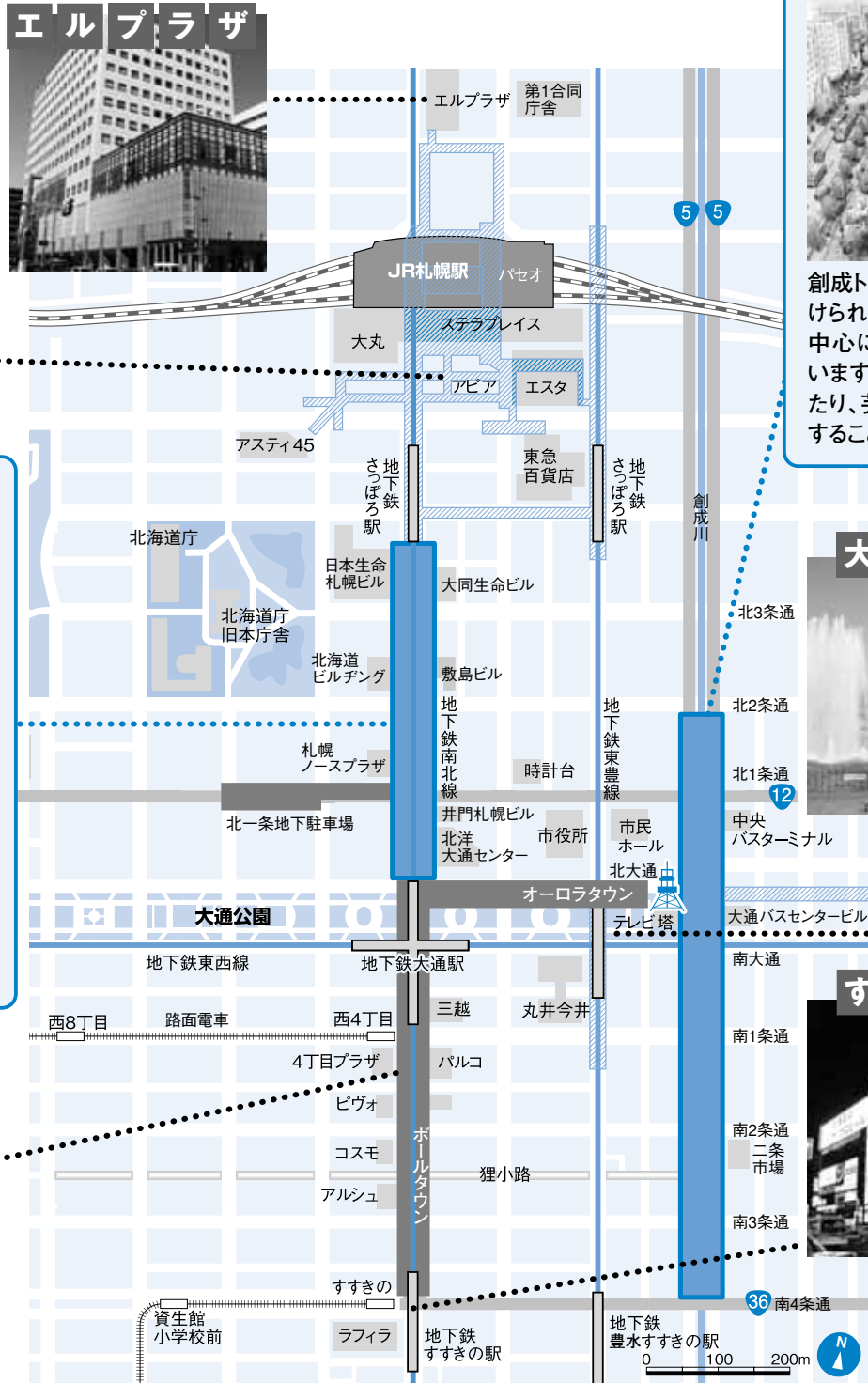
地下鉄さっぽろ駅と、大通駅の南北線コンコースをつなぐ地下歩道です。北はエルプラザ、南はすすきの駅まで、天候を問わずに行き来できるようになります。

大通・すすきの地区

地下街



↑ポールタウン



創成川公園



創成トンネルの地上部に設けられる緑豊かな公園で、中心には創成川が流れています。川のそばで休憩したり、芸術作品に触れたりすることができます。

大通公園



すすきの



二つの
施設の詳細は
次ページ
から!

駅前通地下歩行空間により札幌駅周辺地区と大通・すすきの地区が、創成川公園により創成川の西と東につながります。都心の一体感が増し、さらに過ごしやすく、歩いて楽しいまちになります。

創成川

公園

創成川の東西をつなぎ 交流を生む親水緑地

かつてはサーカス小屋が並ぶなど、市民の憩いの水辺であった創成川通。やがて車社会の進展により、幹線道路として整備されていきます。

しかし、平成に入ってから交通の混雑、創成川を挟んだ東西地域の交流が減っていることが課題に。そのため、南北二つのアンダーパスをトンネル化し、これにより生まれた地上部に水辺に親しめる緑地を整備しました。歴史や芸術に触れられ、イベント広場もある公園です。



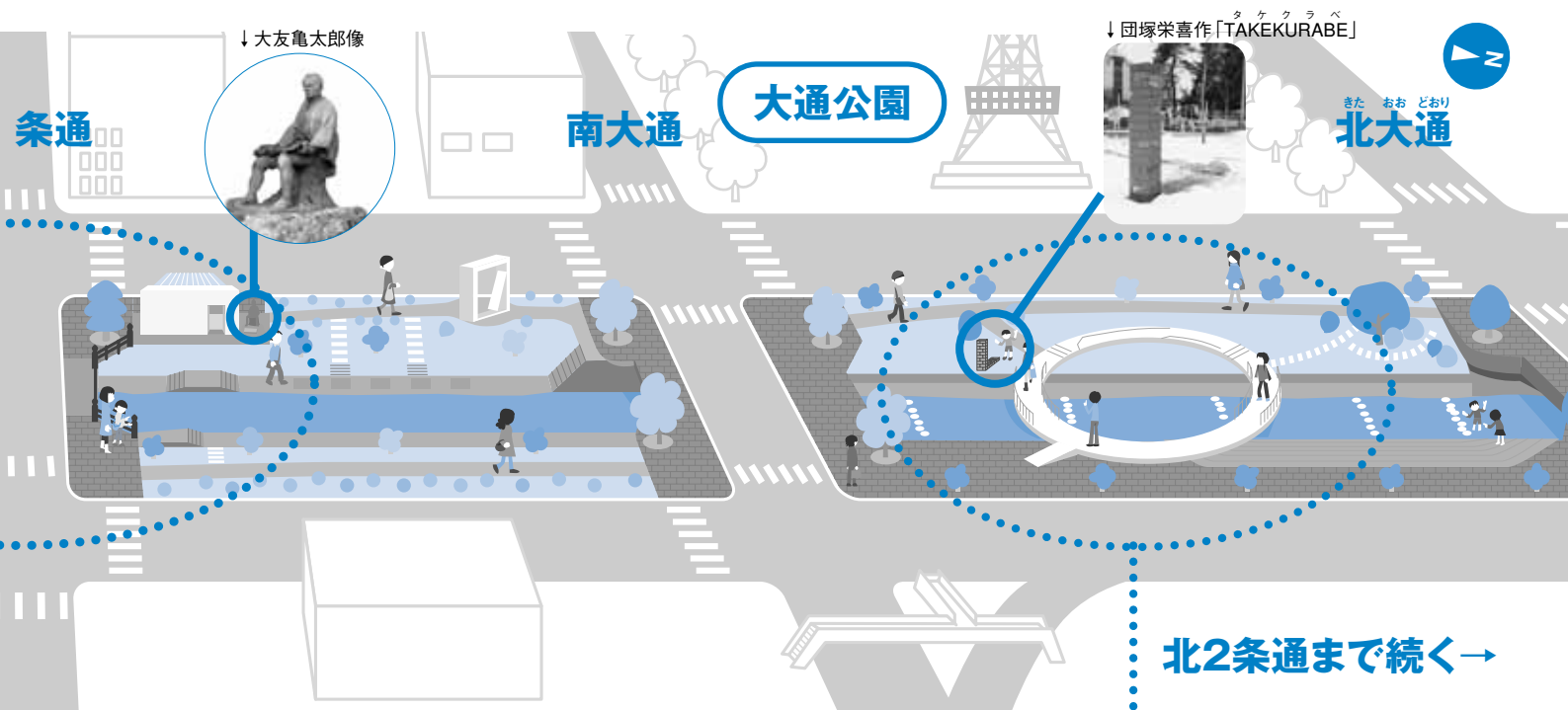
↑平成21年に開通した
創成トンネル



ポイント1

川のせせらぎが聞こえる 緑豊かな公園

札幌の都心では珍しい、川のある公園で、大通、南3条、南4条は川辺まで下りられます。水深は10cmほどで、子どもが水遊びを楽しめます。また、ハルニレやライラック、サクラの木が植えられ、緑がたくさん。ウォーキングにも最適です。




ポイント3

誰でも楽しめる 芸術作品が全ブロックに

公園内のいたるところに芸術作品が置かれます。触れたり、上に乗って歩いたりして楽しめる空間が広がります。

■作家名


団塚栄喜 (13作品)、西野康造 (1作品)、
安田侃 (4作品)



↑西野康造作「スノーリング」

芸術作品は、この場所ならではのこだわりを持って制作された、親しみやすさを感じる作品ばかりです。ここで過ごす皆さんの心を生き生きさせてくれますよ。ぜひ足を運んで、実際の作品に触れてみてください。

創成川公園
アートワーク委員会
委員長
奥岡 茂雄さん





川のある公園ならではの楽しみがあります

創成川公園は、創成川の東西をつなぐ憩いと交流の場。中心を流れる川は水深が10cmほどなので、安心して水遊びができるだけでなく、季節によっては魚や虫なども見られ、子どもたちにも喜んでもらえると思います。

新しい公園であるため、園内に植樹されるのは、いずれも高さ3メートルほどの若い木。そのため、これからどんどん緑が豊かになっていきますよ。ピクニックやウオーキングなどにもぴったりなので、「自分たちの公園」として、多くの人に親しんでもらいたいです。

オープン日

4月1日(金)

所在地／創成川通

(南4条～北1条)

全長／820m(全7ブロック)

幅／27～30m

※オープンに向けてボランティアを募集します。詳しくは20ページへ



ポイント2

狸小路と二条市場をつなぐイベント広場

創成川通にあったアンダーパスで分断されていた狸小路と二条市場が、川を覆う「狸二条広場」でつながります。幅約30m、長さ約50mの敷地内に電気設備やトイレが備わり、お祭りなどのイベントが開催可能に。新しいにぎわいの場です。

この広場は当初からイベントを行うことを想定して造られたため、水・電気が利用でき、テントを張ることもできるなど多様な使い方ができます。川のせせらぎが聞こえるイベントに期待してください。



狸二条広場
運営協議会
会長
きくち こう
菊池 恒さん

↓安田侃作「生誕」



狸小路

南2条通

南1

二条市場

←南4条通(国道36号)まで続く



ポイント4

札幌のまちづくりの歴史が 感じられる創成橋周辺

明治43年に造られた「創成橋」を復元。その傍らには、かつてあった南1条交番を想わせる休憩所を設置し、壁面に創成川通の歴史写真などを掲示します。創成川の基となる水路を掘った大友亀太郎の像もあり、歴史が感じられる場です。



↑大正時代に撮影された当時の創成橋

駅

前

通

地下歩行 空間



札幌駅から大通駅を結ぶ にぎわいの広場空間

札幌の目抜き通りとして長年親しまれてきた駅前通。ここに、札幌駅から大通・すすきの地区まで一体的なにぎわいを生み出すため、駅前通地下歩行空間が整備されます。これにより、1年を通じて快適にまち歩きができ、沿道ビルと接続することで利便性が向上するなど、さまざまな効果が期待されています。

この空間では、魅力を高めるため、通路の両脇を「広場」と位置付け、憩い、イベント、情報発信など多様な使い方ができるようにしました。

なお、地下歩行空間の地上部は車道を片側2車線にし、歩道を広くします。また23年度中に地上の工事も全て終える予定です。

ポイント1

通路を広場化し 明るく開放的な憩いの場に

幅20mの通路の両側4mを憩いの空間とし、多数のベンチを設置。都心の真ん中で休憩できます。また、天井の各所に設けた「スルーホール」(天窗)により太陽光が差し込み、地上の雰囲気伝わる明るい空間になっています。

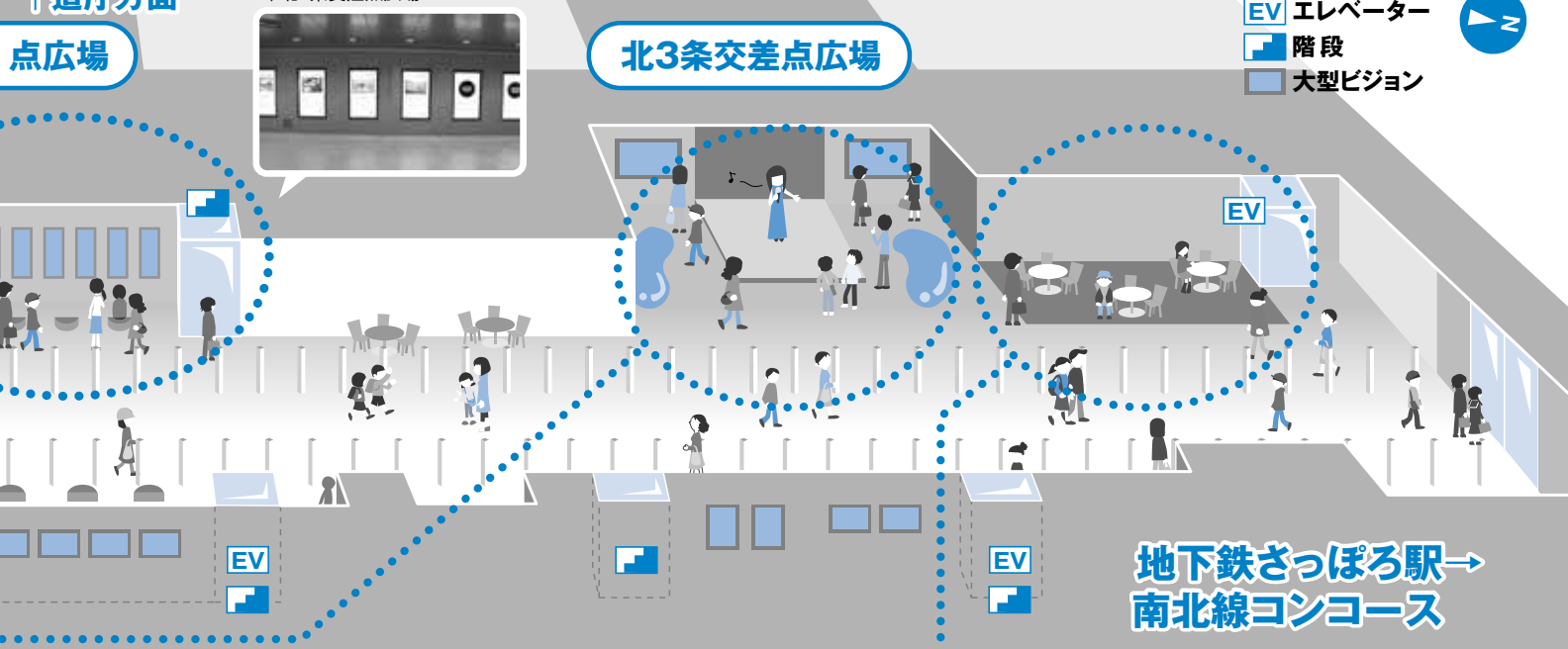


↑道庁方面

↓北2条交差点広場

北3条交差点広場

- EV エレベーター
- 階段
- 大型ビジョン



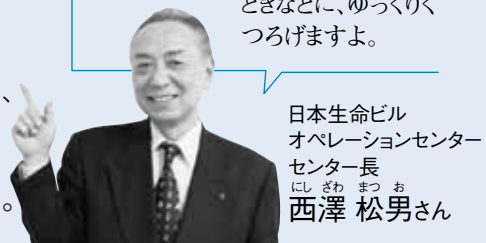
地下鉄さっぽろ駅→ 南北線コンコース

ポイント3

幅が広くにぎわいを生む 沿道ビルとの接続部分

沿道のビルとの接続部の一部は、スペースを広くとり、椅子やテーブルなどを設置。飲み物を持ち込んで休憩したり、会話を楽しんだりすることができます。オープン時には日本生命ビル、北洋大通センターなど7棟のビルが接続します。

日本生命ビルが接続する広場には、50席ほどの休憩スペースが設けられます。ビルの地下には新しく6つの飲食店がお目見え。歩き疲れたときなどに、ゆっくりくつろげますよ。



日本生命ビル
オペレーションセンター長
にしざわ まつお
西澤 松男さん





変化する空間を楽しんでほしい

駅前通地下歩行空間の最大の特長は、両脇を広場とすることで、通路でありながら物販やイベントの開催を可能にした点。交差点広場を中心に、ファッションショーやコンサート、発表会やパネル展など、いろいろなことができる可能性を秘めています。

商店街ではないため、常設の店舗はありませんが、その分、広場の様子が常に変化するのが魅力です。全国に類を見ない、面白い空間にぜひ足を運んでみてください。

広場の利用を希望する場合は札幌駅前通まちづくり(株) ☎211-6406へお問い合わせください

オープン日

3月12日(土)

所在地/大通～北4条(西3～4丁目)
全長/約520m 幅20～36m 高さ2.5～3m
利用時間/午前5時45分～午前0時30分
HP/ www.sapporo-chikamichi.jp

※開通記念式典を当日午前10時30分
から北3条交差点広場で開催



ポイント2


創造性豊かな映像が流れ 情報発信できる広場

北2条交差点広場では、大型ビジョンに市民やクリエイター、学生などが制作した映像作品が流れ、創造性が刺激される空間が生まれます。また、下記ホームページから写真や動画などを投稿し、情報を発信することができます。

HP www.sapporo-north2.com

この広場では、メッセージや写真を専用ホームページやツイッターから投稿することで、札幌で見たこと、感じたことを大型ビジョンから気軽に発信できます。多くの人が発信するほど、面白い空間になりますよ。

大型ビジョンに流れる番組の一つを制作する
クリプトン・フューチャー・
メディア(株)社長
いとう ひろゆき
伊藤 博之さん



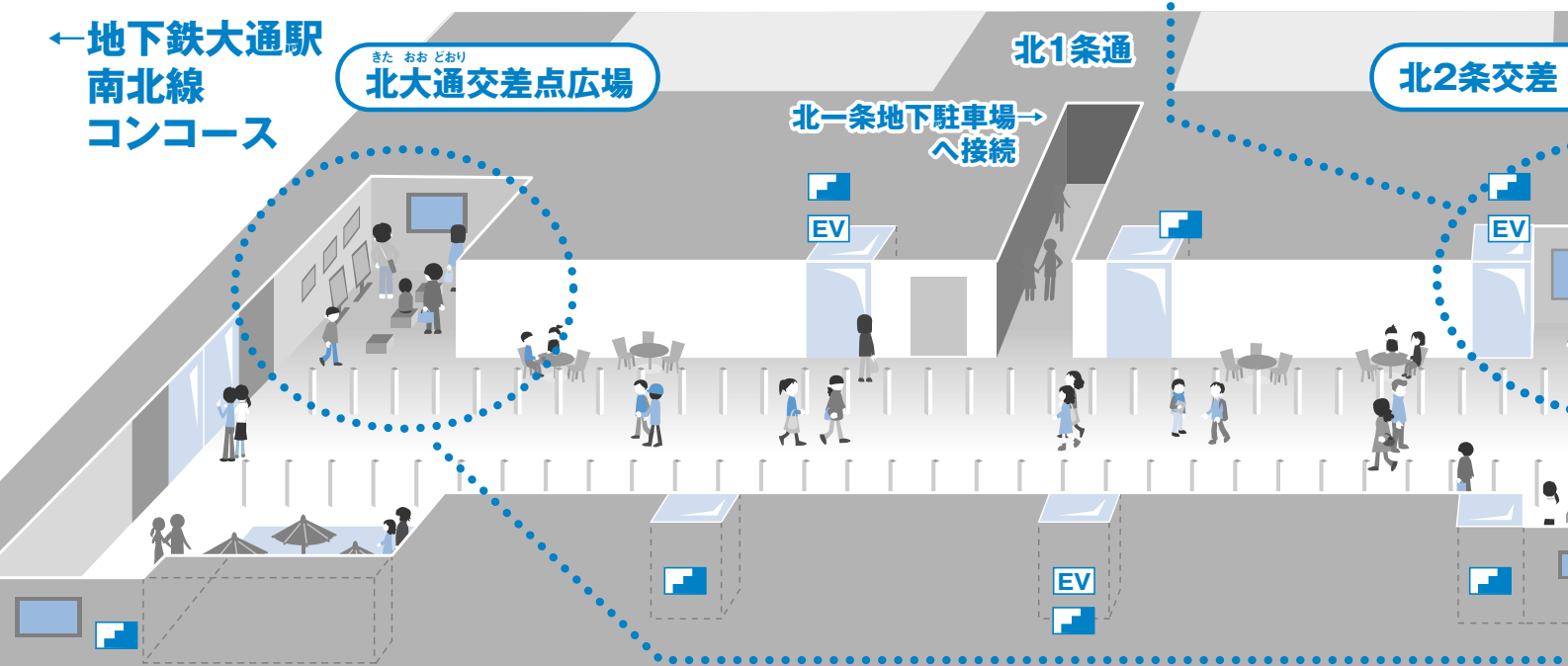
←地下鉄大通駅 南北線 コンコース

きた おお どり
北大通交差点広場

北1条通

北2条交差

北一条地下駐車場
へ接続



市民のみなさんへ

市長
から

創成川公園と駅前通地下歩行空間の完成により、都心が東西、南北につながり、行き来しやすくなります。また、広場などが充実しており、市民の皆さんの使い次第で、札幌の魅力は大きく広がります。この空間を活用し、誰もが楽しめるまちを、共に目指していきましょう。

札幌市長 上田 文雄

ポイント4

イベント、展示、コンサート いろいろ使える交差点広場

北大通と北3条通との交差点部分には、さまざまな用途に使える大きな広場を設けています。コンサートやアート作品の展示、物販などが行われ、大型ビジョンには観光情報などの映像が流れます。待ち合わせ場所にも最適です。

