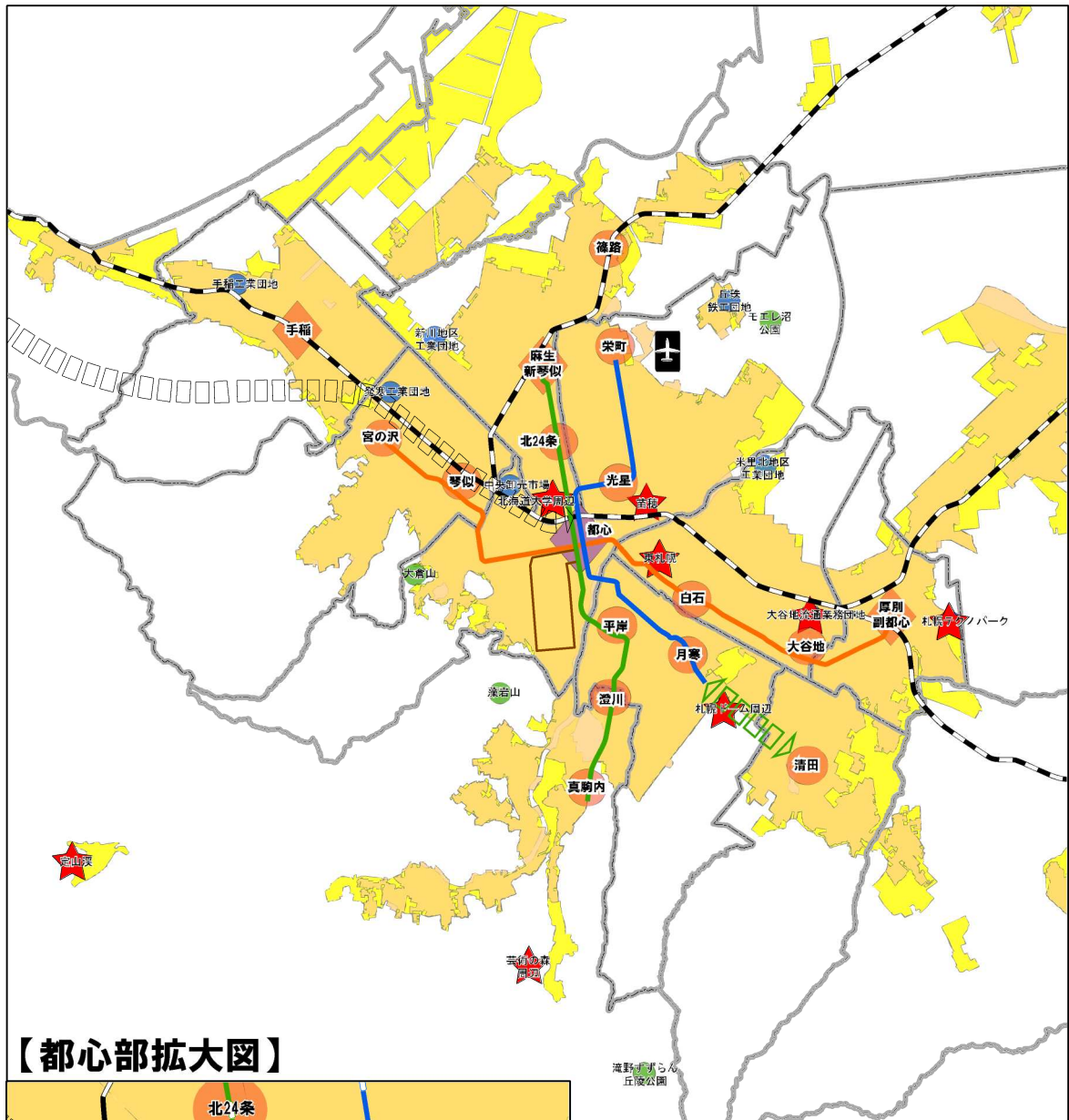
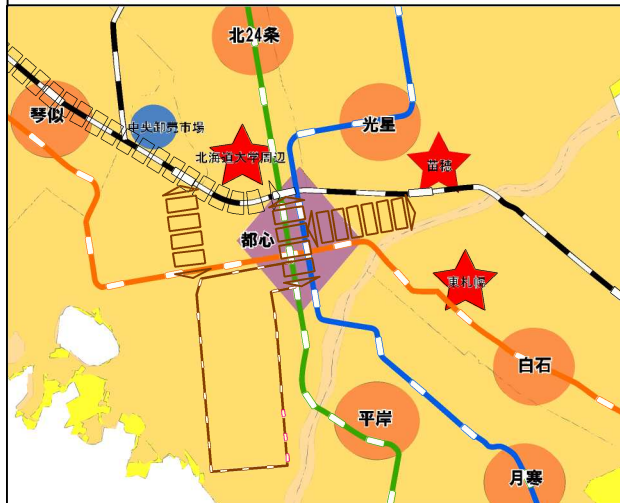


### 3-3 交通体系図

#### (1) 公共交通ネットワーク系



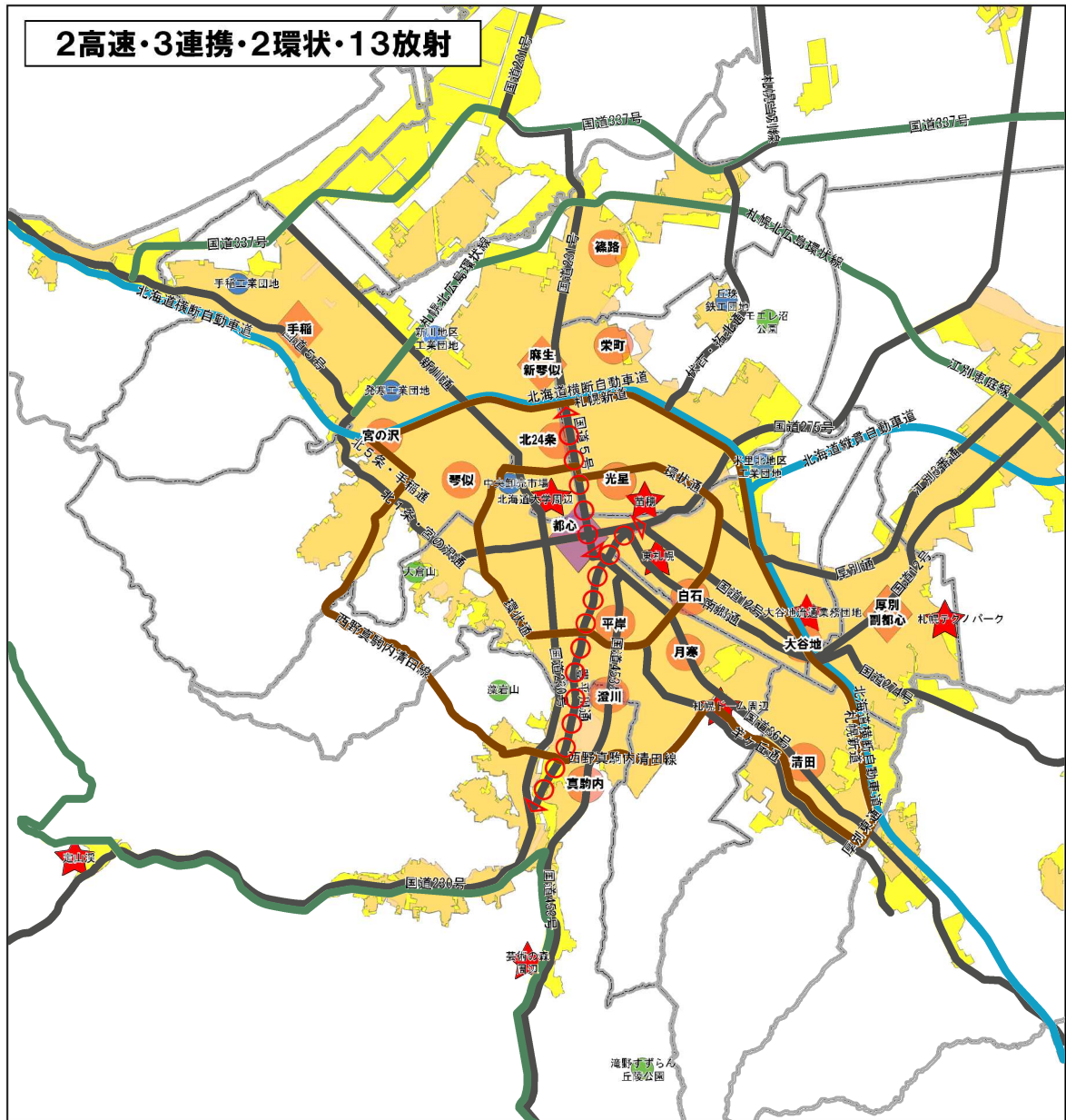
【都心部拡大図】



凡例

	JR		都心
	地下鉄南北線		高次都市機能拠点
	地下鉄東西線		広域交流拠点
	地下鉄東豊線		地域中心核
	路面電車		主な観光地
	丘珠空港		主な物流関連施設
	新幹線		市区町界
	公共交通機能強化方面		市街化区域
			DID地区

(2) 道路交通ネットワーク系



凡例

	高速交通体系 (高速道路等)		都心
	連携道路		高次都市機能拠点
	環状道路		広域交流拠点
	放射道路		地域中心核
	都心アクセス強化道路軸		主な観光地
			主な物流関連施設
			市区町界
			市街化区域
			DID地区