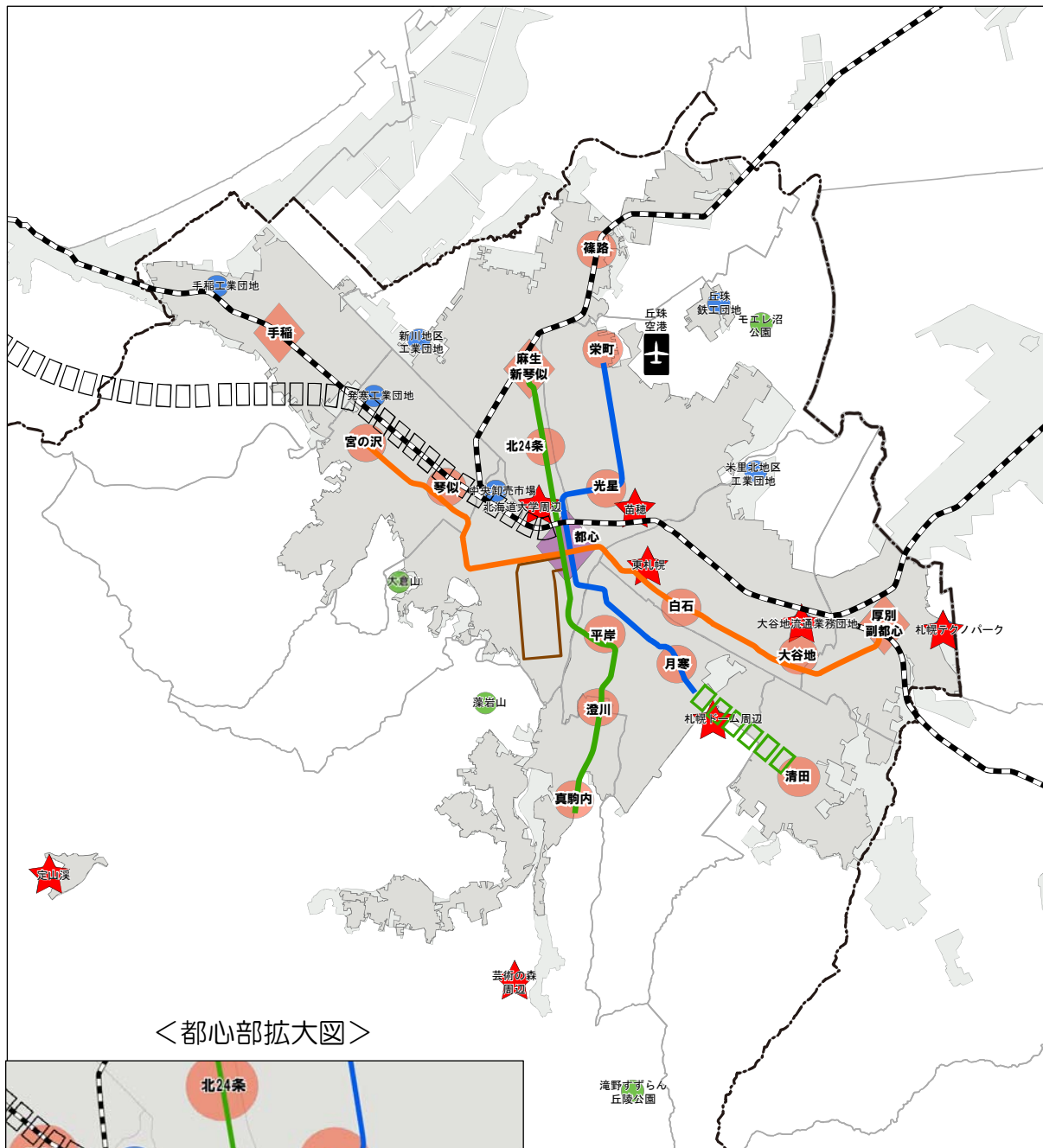
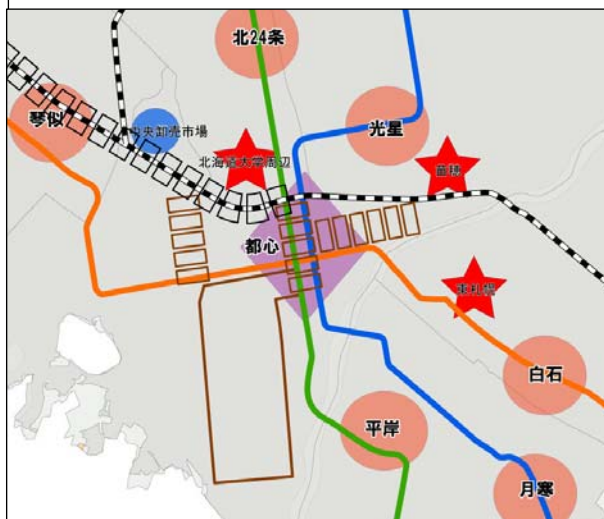


4-3-2 交通体系図

(1) 骨格公共交通ネットワーク（広域的交通ネットワークを含む）

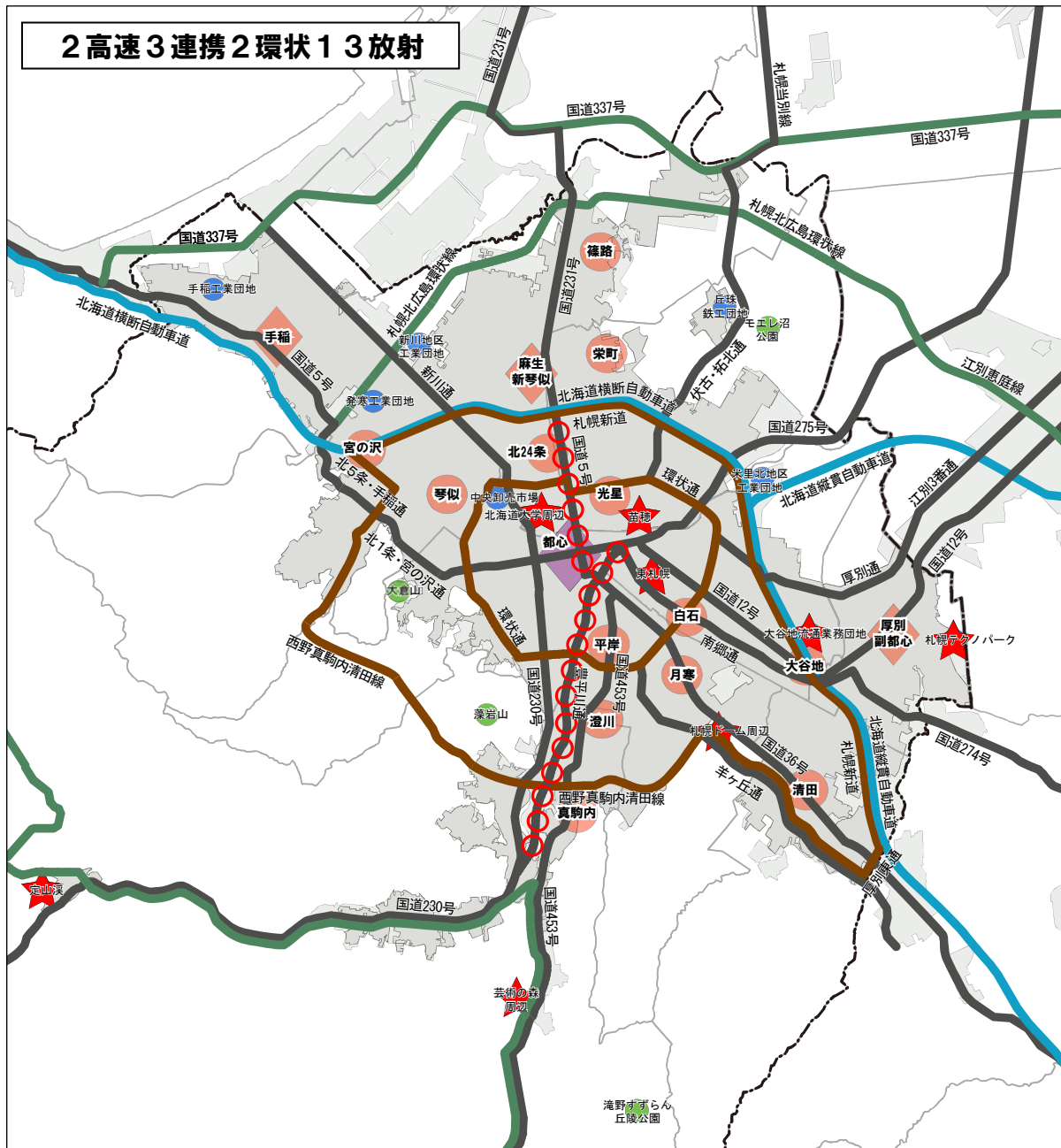


<都心部拡大図>



凡 例		凡 例	
	J R		都心
	地下鉄南北線		高次都市機能拠点
	地下鉄東西線		広域交流拠点
	地下鉄東豊線		地域中心核
	路面電車		主な観光地
	丘珠空港		主な物流関連施設
	新幹線		札幌市域
	公共交通機能向上方面		市区町界
			市街化区域
			D I D地区

(2) 骨格道路交通ネットワーク（広域的交通ネットワークを含む）



2 高速 3 連携 2 環状 1 3 放射

凡例		凡例	
	高速交通体系 (高速道路等)		都心
	連携道路		高次都市機能拠点
	環状道路		広域交流拠点
	放射道路		地域中心核
	都心アクセス強化道路軸		主な観光地
			主な物流関連施設
			札幌市域
			市区町界
			市街化区域
			DID地区

