

1. 道 路

(1) 道路の主要指標 (令和7年4月1日現在)

札幌市の道路実延長	5,854.89km
・高速自動車道	38.00km
・一般国道	156.41km
・道道	240.28km
(主要道道	139.42km
一般道道	100.86km
・市道	5,308.48km
(主要市道	57.16km
一般市道	5,251.32km
・自転車・歩行者専用道	111.72km

(2) 都市計画道路

① 都市計画道路とは

都市生活者の利便性の向上を図るとともに、良好な都市環境を確保する上で、必要不可欠な施設として、都市計画法に基づきその位置及び区域について定められた道路を「都市計画道路」という。

「都市計画道路」は車線数や配置間隔、地形、土地利用計画等を考慮し、道路網全体の中で配置している。

・都市計画道路の機能

都市における円滑な移動を確保するための交通機能はもとより、防災・避難・救急活動のための空間を形成し、上下水道・電力・ガス等の供給処理施設の収容空間を確保するための空間機能、さらには街区を構成するための市街地形成機能等多様な機能を持つとともに、人々が集い、語り合い、人と人との触れ合いの場、コミュニケーションの場を提供する等都市の基盤となる施設。

・都市計画道路の種別と配置

都市計画において定める道路の種別には、自動車専用道路、幹線街路、区画街路、特殊街路があり、地形や土地利用等の地域の特性を勘案しながら、これらを組み合わせて、それぞれの道路機能が十分発揮できるよう配置している。

② 都市計画道路一覧

(令和8年3月31日現在)

区分	規模	番号	名称	位置		車線数	幅員(m)	延長(約m)	計画決定年月日(当初)	計画決定年月日(最終)
				起 点	終 点					
1	3	1	札幌自動車道	北5条・手稲通	道央自動車道	4	24	13,600	S59.12.13 (道2140号)	H14.6.11 (道1006号)
1	3	2	道央自動車道	札幌自動車道	市界 (北広島市大曲並木2丁目)	4	24	12,000 (12,880)	S59.12.13 (道2140号)	H15.7.22 (道1288号)
3	1	1	創成川通	南7条・米里通	市界 (石狩市生振)		45	12,500 (14,460)	S11.10.2 (内534号)	R3.2.12 (市869号)
3	1	2	大通	南郷通	中央区大通西28丁目	6	105	4,830	S11.10.2 (内534号)	H24.8.14 (市1929-13号)
3	3	3	北3条通	札幌駅前通	平和通	4	27.27	2,100	S11.10.2 (内534号)	R3.2.12 (市869号)
3	2	4	札幌駅前通	北5条・手稲通	菊水・旭山公園通		36	1,870	S11.10.2 (内534号)	R4.10.3 (市3863号)
3	3	5	北5条・手稲通	東3丁目通	市界	4	25	16,480	S11.10.2 (内534号)	R5.2.27 (市942号)
3	3	6	西5丁目・樽川通	北5条・手稲通	市界	4	25	9,740	S11.10.2 (内534号)	H16.4.6 (市508号)
3	3	7	西7丁目通	北8条通	白石・藻岩通	2	25	4,070	S11.10.2 (内534号)	H24.8.14 (市1929-13号)
3	4	8	北8条通	石山通	苗穂・丘珠通	4	20	3,220	S11.10.2 (内534号)	R2.3.10 (市1220号)
3	3	9	菊水・旭山公園通	札幌・江別通	藻岩山麓通		25	6,260	S11.10.2 (内534号)	H8.6.4 (道857号)
3	2	10	環状通	西5丁目・樽川通	創成川通	6	36	22,650	S11.10.2 (内534号)	H24.8.14 (市1929-13号)
3	3	11	石山通	環状通	篠舞西循環通	4	25	19,400	S11.10.2 (内534号)	R6.12.19 (市5126号)
3	3	12	札幌・江別通	北3条通	市界 (江別市大川通70)	4	25	12,080 (21,550)	S11.10.2 (内534号)	H31.2.28 (市1078号)
3	4	13	北13条・北郷通	西5丁目・樽川通	もみじ台通	4	20	11,930	S11.10.2 (内534号)	H23.8.1 (市1724号)
3	4	14	米里・行啓通	環状通	環状通	4	20	7,980	S11.10.2 (内534号)	H24.8.14 (市1929-13号)
3	4	15	福住・桑園通	月寒通	北5条・手稲通	4	20	11,930	S11.10.2 (内534号)	R4.3.8 (市848号)
3	4	16	三角点通	北13条・北郷通	東区東苗穂町	4	20	4,800	S11.10.2 (内534号)	H24.8.14 (市1929-13号)
3	4	17	苗穂通	苗穂・丘珠通	東区東苗穂町	2	16	3,700	S11.10.2 (内534号)	H24.8.14 (市1929-13号)
3	4	18	北18条通	創成川通	苗穂・丘珠通	4	20	2,380	S11.10.2 (内534号)	H24.8.14 (市1929-13号)
3	4	19	桑園・発寒通	北5条・手稲通	追分通	4	20	6,850	S11.10.2 (内534号)	H24.8.14 (市1929-13号)
3	4	20	西20丁目通	米里・行啓通	鉄工団地通	4	20	3,640	S11.10.2 (内534号)	H24.8.14 (市1929-13号)
3	5	21	鉄工団地通	北5条・手稲通	稲積中央通	2	15	8,440	S11.10.2 (内534号)	R6.2.27 (市836号)
3	3	22	北1条・宮の沢通	札幌駅前通	北5条・手稲通		27	9,900	S11.10.2 (内534号)	H2.3.29 (道410号)
3	3	23	北1条・雁来通	札幌駅前通	東区東雁来町	4	25	7,950	S11.10.2 (内534号)	R3.2.12 (市869号)
3	3	24	二十四軒・手稲通	北5条・手稲通	北5条・手稲通	4	27	12,350	S38.10.28 (建2716号)	H24.8.14 (市1929-13号)
3	4	25	西25丁目通	環状通	北5条・手稲通	4	20	1,560	S11.10.2 (内534号)	H24.8.14 (市1929-13号)
3	4	26	山の手通	北5条・手稲通	西野・屯田通	4	20	4,730	S11.10.2 (内534号)	H24.8.14 (市1929-13号)
3	2	27	東15丁目・屯田通	北13条・北郷通	追分通	4	32	9,790	S11.10.2 (内534号)	H24.8.14 (市1929-13号)
3	4	28	東8丁目・篠路通	南1条通	茨戸・福移通	4	20	10,660	S11.10.2 (内534号)	H30.3.5 (市1143号)
3	4	29	ほしみ駅南通	ほしみ駅前	市界	2	21	70	H8.9.20 (市1066号)	H24.8.14 (市1929-13号)
3	4	30	北2条通	創成川通	札幌・江別通	4	20	1,700	H2.3.29 (市225号)	R3.2.12 (市869号)
3	3	31	南1条通	菊水・旭山公園通	中央区南2条西28丁目	4	25	5,000	S11.10.2 (内534号)	H24.8.14 (市1929-13号)
3	4	32	豊水通	創成川通	米里・行啓通	4	20	1,160	S11.10.2 (内534号)	H24.8.14 (市1929-13号)
3	4	33	東3丁目通	北8条通	月寒通	4	20	1,460	S11.10.2 (内534号)	H24.8.14 (市1929-13号)

(令和8年3月31日現在)

名 称			位 置		車線数	幅員(m)	延長(約m)	計画決定年月日(当初)	計画決定年月日(最終)	
区分	規模	番号	路線名	起 点						終 点
3	6	34	豊平川左岸通	北1条・雁来通	創成川通	1	8	1,630	S11.10.2 (内534号)	H24.8.14 (市1929-13号)
3	6	35	豊平川右岸通	札幌・江別通	南7条・米里通	1	8	1,900	S32.4.24 (建666号)	H24.8.14 (市1929-13号)
3	3	36	月 寒 通	石山通	市界 (北広島輪厚中央4丁目)	4	25	14,130 (19,220)	S11.10.2 (内534号)	H15.7.22 (道1288号)
3	4	37	南7条・米里通	創成川通	札幌新道	4	20	5,530	S11.10.2 (内534号)	H24.8.14 (市1929-13号)
3	4	38	平 和 通	北3条通	市界 (北広島市西の里)	4	20	10,600 (10,810)	S40.7.2 (建1669号)	H31.2.28 (市1078号)
3	2	39	南 郷 通	北3条通	もみじ台通	6	32	11,960	S11.10.2 (内534号)	H13.2.20 (市161号)
3	3	40	東さっぽろ3条通	南7条・米里通	東さっぽろ循環通	2	22	550	S11.10.2 (内534号)	H12.3.7 (道362号)
3	4	41	東 北 通	南7条・米里通	厚別・滝野公園通	2	16	7,770	S40.7.2 (建1669号)	H28.3.29 (市944号)
3	5	42	豊 園 通	平岸通	環状通	2	15	1,630	S11.10.2 (内534号)	H24.8.14 (市1929-13号)
3	4	43	平 岸 通	菊水・旭山公園通	石山通	4	20	10,810	S11.10.2 (内534号)	R 7.3.7 (市947号)
3	4	44	中 の 島 通	南7条・米里通	真駒内通		20	5,440	S11.10.2 (内534号)	S48.4.20 (道1108号)
3	4	45	豊 平 川 通	南7条・米里通	真駒内通	4	20	4,890	S32.4.24 (建666号)	H24.8.14 (市1929-13号)
3	4	46	白石・中の島通	白石駅前	中の島通	4	20	5,000	S11.10.2 (内534号)	H31.2.28 (市1078号)
3	1	47	札 幌 新 道	北5条・手稲通	厚別東通	4	50	25,360	S32.4.24 (建666号)	H14.6.11 (道1006号)
3	4	48	下 手 稲 通	環状通	市界	4	20	13,260	S11.10.2 (内534号)	H24.8.14 (市1929-13号)
3	2	49	新 川 通	環状通	道央新道	6	37	10,920	S11.10.2 (内534号)	H22.8.5 (市1774号)
3	4	50	新琴似2条通	札幌新道	石狩・手稲通	2	20	6,470	S11.10.2 (内534号)	H11.10.1 (市985号)
3	3	51	新琴似駅前通	新琴似駅前	琴似・栄町通	2	22	100	S11.10.2 (内534号)	H24.8.14 (市1929-13号)
3	1	52	ポ プ ラ 通	琴似・栄町通	西野・屯田通	4	50~85	2,150	S40.7.2 (建1669号)	H24.8.14 (市1929-13号)
3	5	53	藻岩山麓通	環状通	北1条・宮の沢通	2	15	4,850	S11.10.2 (内534号)	H24.8.14 (市1929-13号)
3	4	54	宮の森・北24条通	北1条・宮の沢通	南7条・米里通	4	20	11,640	S11.10.2 (内534号)	H25.2.28 (市528号)
3	4	55	琴似・栄町通	北1条・宮の沢通	篠路通	4	18	9,160	S11.10.2 (内534号)	R 2.3.10 (市1220号)
3	4	56	新 琴 似 通	北5条・手稲通	市界	4	20	9,160	S32.4.24 (建666号)	H18.3.31 (市556号)
3	4	57	手稲左股通	北5条・手稲通	西区福井10丁目	2	18	4,430	S35.6.2 (建1058号)	H13.10.3 (市1185号)
3	4	58	手稲右股通	手稲左股通	西区平和1条11丁目	2	18	2,810	S48.4.20 (市280号)	H24.8.14 (市1929-13号)
3	5	59	西 野 通	西野・屯田通	手稲右股通	2	15	1,720	S48.4.20 (市280号)	H24.8.14 (市1929-13号)
3	4	60	西野・屯田通	手稲左股通	東15丁目・屯田通	4	20	9,100	S35.6.2 (建1058号)	H24.8.14 (市1929-13号)
3	1	61	追 分 通	北5条・手稲通	東15丁目・屯田通	4	50	6,160	S38.10.18 (建2640号)	H24.8.14 (市1929-13号)
3	4	62	富 丘 通	手稲区富丘5条5丁目	新琴似2条通	2	18	3,810	S38.10.28 (建2716号)	H22.8.5 (市1774号)
3	4	63	石狩・手稲通	北5条・手稲通	市界	4	20	3,680	S38.10.28 (建2716号)	H16.4.6 (市508号)
3	4	64	手稲駅前通	手稲駅前	北5条・手稲通	4	20	280	S40.11.15 (建3239号)	H24.8.14 (市1929-13号)
3	4	65	曙 通	北5条・手稲通	道央新道	4	20	2,920	S38.10.28 (建2716号)	H16.4.6 (市508号)
3	4	66	曲 長 通	北5条・手稲通	道央新道	4	20	2,130	S38.10.28 (建2716号)	R 5.2.27 (市942号)
3	4	67	星 置 通	北5条・手稲通	下手稲通	2	20	830	S40.11.15 (建3239号)	H24.8.14 (市1929-13号)
3	1	68	伏古・拓北通	環状通	道央新道	6	50	10,760	S11.10.2 (内534号)	H24.8.14 (市1929-13号)

(令和8年3月31日現在)

名 称			位 置		車線数	幅員(m)	延長(約m)	計画決定年月日(当初)	計画決定年月日(最終)	
区分	規模	番号	路線名	起 点						終 点
3	3	69	篠 路 通	札幌新道	創成川通	4	22	6,880	S40. 7. 2 (建1669号)	H30. 3. 5 (市1143号)
3	3	70	丘珠空港通	西5丁目・樽川通	北1条・雁来通	4	25	7,510	S11. 10. 2 (内534号)	H23. 8. 1 (市1724号)
3	4	71	横 新 道	新琴似通	上篠路循環通	4	20	2,650	S40. 7. 2 (建1669号)	H30. 3. 5 (市1143号)
3	4	72	ひまわり通	篠路・拓北通	大野地第1中通	2	18	1,390	S48. 4. 20 (市280号)	H16. 4. 6 (市508号)
3	3	73	厚 別 通	環状通	市界	6	27	6,920	S40. 7. 2 (建1669号)	H23. 8. 1 (市1724号)
3	4	74	北 野 通	白石・中の島通	厚別中央通	4	20	6,860	S40. 7. 2 (建1669号)	H24. 8. 14 (市1929-13号)
3	2	75	羊ヶ丘通	環状通	市界	6	32	10,500	S32. 4. 24 (建666号)	H20. 8. 19 (市1279号)
3	4	76	水 源 池 通	厚別通	五輪通	4	20	9,890	S11. 10. 2 (内534号)	R 4. 3. 8 (市848号)
3	4	77	白石・藻岩通	平和通	環状通	4	20	8,020	S11. 10. 2 (内534号)	H24. 8. 14 (市1929-13号)
3	4	78	向ヶ丘通	南郷通	月寒通	2	16	2,280	S48. 4. 20 (市280号)	H24. 8. 14 (市1929-13号)
3	4	79	東 月 寒 通	東北通	月寒通	2	16	1,830	S40. 7. 2 (建1669号)	H24. 8. 14 (市1929-13号)
3	4	80	清 田 通	平和通	清田中央通	4	20	5,850	S40. 7. 2 (建1669号)	H26. 9. 26 (市2603号)
3	6	81	厚別川左岸通	南郷通	月寒通	1	8	3,150	S40. 7. 2 (建1669号)	H24. 8. 14 (市1929-13号)
3	6	82	厚別川右岸通	南郷通	月寒通	1	8	3,300	S40. 7. 2 (建1669号)	H24. 8. 14 (市1929-13号)
3	3	83	山 本 通	厚別通	平和通	4	28	1,840	S32. 4. 24 (建666号)	H23. 8. 1 (市1724号)
3	5	84	厚別停車場通	厚別西通	南郷通	2	15	1,340	S32. 4. 24 (建666号)	H24. 8. 14 (市1929-13号)
3	4	85	厚別旭町通	山本通	厚別西通	2	16	750	S48. 4. 20 (市280号)	H24. 8. 14 (市1929-13号)
3	4	86	ひばりが丘通	厚別停車場通	厚別中央通	2	16	620	S48. 4. 20 (市280号)	H24. 8. 14 (市1929-13号)
3	4	87	厚 別 西 通	厚別駅前	平和通	4	20	2,110	S32. 4. 24 (建666号)	H24. 8. 14 (市1929-13号)
3	2	88	厚別中央通	厚別通	羊ヶ丘通	4	32	8,680	S32. 4. 24 (建666号)	H24. 8. 14 (市1929-13号)
3	3	89	厚 別 東 通	厚別青葉通	市界	4	25	3,650	S40. 7. 2 (建1669号)	H15. 7. 22 (市996号)
3	4	90	厚別青葉通	厚別西通	もみじ台通	4	18	5,100	S32. 4. 24 (建666号)	H24. 8. 14 (市1929-13号)
3	4	91	原 始 林 通	厚別青葉通	もみじ台通	2	18	1,370	S43. 4. 23 (建1226号)	H24. 8. 14 (市1929-13号)
3	3	92	もみじ台通	厚別通	厚別青葉通	4	22	4,890	S40. 7. 2 (建1669号)	H21. 6. 30 (市1052号)
3	4	93	大谷地駅前通	平和通	厚別・滝野公園通	4	20	1,840	S54. 9. 11 (市733号)	H24. 8. 14 (市1929-13号)
3	4	94	澄 川 通	羊ヶ丘通	水源池通	2	16	3,650	S40. 7. 2 (建1669号)	H24. 8. 14 (市1929-13号)
3	4	95	五 輪 通	水源池通	南区北ノ沢	4	16	5,260	S40. 7. 2 (建1669号)	R 6. 12. 19 (市5126号)
3	4	96	真 駒 内 通	石山通	南区常盤	2	18	8,620	S40. 7. 2 (建1669号)	R 6. 12. 19 (市5126号)
3	3	97	定 山 溪 通	南区定山溪温泉 東2丁目	南区定山溪温泉 東4丁目	4	27.25	1,640	S42. 12. 21 (建4340号)	H22. 10. 5 (道688号)
3	4	98	定山溪大橋通	定山溪通	南区定山溪温泉 西2丁目	2	16	870	S42. 12. 21 (建4340号)	H22. 10. 5 (市2134号)
3	5	99	厚別東町通	厚別西通	厚別青葉通	2	12	570	S49. 6. 5 (市415号)	H24. 8. 14 (市1929-13号)
3	3	100	厚別・滝野公園通	平和通	清田区真栄		25	4,940	S40. 7. 2 (建1669号)	S62. 2. 12 (道194号)
3	5	101	光 星 通	東8丁目・篠路通	北18条通	2	14	1,110	S49. 6. 5 (市415号)	H24. 8. 14 (市1929-13号)
3	5	102	東13丁目通	北13条・北郷通	北18条通	2	12	600	S49. 6. 5 (市415号)	H24. 8. 14 (市1929-13号)
3	4	103	青葉・平岡通	厚別青葉通	厚別中央通	2	20	4,700	S50. 3. 25 (市182号)	H25. 2. 28 (市528号)

(令和8年3月31日現在)

名 称			位 置		車線数	幅員(m)	延長(約m)	計画決定年月日(当初)	計画決定年月日(最終)	
区分	規模	番号	路線名	起 点						終 点
3	4	104	上野幌・平岡通	厚別中央通	北野通	2	20	2,780	S50. 3. 25 (市182号)	H24. 8. 14 (市1929-13号)
3	4	105	東 栄 通	厚別中央通	厚別東通	2	20	950	S50. 3. 25 (市182号)	H24. 8. 14 (市1929-13号)
3	4	106	平岡中央通	厚別・滝野公園通	厚別中央通	2	20	1,080	S50. 3. 25 (市182号)	H24. 8. 14 (市1929-13号)
3	4	107	上 野 幌 里塚循環通	東栄通	東栄通	2	16	3,630	S50. 3. 25 (市182号)	H24. 8. 14 (市1929-13号)
3	4	108	里 塚 東 通	厚別東通	青葉・平岡通	2	16	220	S50. 3. 25 (市182号)	H25. 2. 28 (市528号)
3	4	109	平岡循環通	平岡中央通	平岡中央通	2	16	4,080	S50. 3. 25 (市182号)	R 5. 2. 27 (市942号)
3	4	110	里塚循環通	月寒通	月寒通	2	20	2,320	S60. 12. 26 (市1173号)	H24. 8. 14 (市1929-13号)
3	4	111	里 塚 南 通	里塚循環通	里塚循環通	2	16	700	S60. 12. 26 (市1173号)	H24. 8. 14 (市1929-13号)
3	4	112	篠路・拓北通	篠路通	大野地第1中通	2	20	920	S48. 4. 20 (市280号)	H24. 8. 14 (市1929-13号)
3	6	113	高架側道1号線	西20丁目通	中央区北12条西16丁目	2	10	560	S52. 3. 5 (市133号)	H24. 8. 14 (市1929-13号)
3	6	114	高架側道2号線	石山通	西7丁目通	2	10	520	S52. 3. 5 (市133号)	R 4. 3. 8 (市848号)
3	6	115	高架側道3号線	創成川通	東3丁目通	2	10	250	S52. 3. 5 (市133号)	H24. 8. 14 (市1929-13号)
3	1	116	茨戸・福移通	創成川通	伏古・拓北通	4	40	5,110	S52. 7. 13 (道2185号)	H24. 8. 14 (市1929-13号)
3	4	117	苗穂・丘珠通	札幌・江別通	伏古・拓北通	4	20	9,050	S11. 10. 2 (内534号)	H24. 8. 14 (市1929-13号)
3	4	118	手稲駅北通	手稲駅北口前	石狩・手稲通	4	20	500	S54. 9. 11 (市733号)	H24. 8. 14 (市1929-13号)
3	4	119	樽 川 通	手稲駅北通	新川南通	2	16	2,940	S54. 9. 11 (市733号)	H24. 8. 14 (市1929-13号)
3	4	120	稲積中央通	稲積西通	下手稲通	2	16	970	S54. 9. 11 (市733号)	H24. 8. 14 (市1929-13号)
3	4	121	稲 積 西 通	稲積中央通	稲積中央通	2	16	1,330	S54. 9. 11 (市733号)	H24. 8. 14 (市1929-13号)
3	1	122	あいの里学園通	あいの里教育大駅前	あいの里循環通	2	40	1,270	S55. 4. 19 (道1022号)	H24. 8. 14 (市1929-13号)
3	4	123	あいの里循環通	茨戸・福移通	あいの里学園通	2	20	4,280	S55. 4. 19 (市295号)	H24. 8. 14 (市1929-13号)
3	4	124	あいの里 北公園通	あいの里循環通	あいの里循環通	2	16	1,500	S55. 4. 19 (市295号)	H24. 8. 14 (市1929-13号)
3	4	125	あいの里中央通	あいの里循環通	あいの里北公園通	2	16	640	S55. 4. 19 (市295号)	H24. 8. 14 (市1929-13号)
3	4	126	あいの里公園通	あいの里循環通	伏古・拓北通	2	20	640	S55. 4. 19 (市295号)	H24. 8. 14 (市1929-13号)
3	4	127	あいの里東通	伏古・拓北通	あいの里循環通	2	16	2,160	S55. 4. 19 (市295号)	H24. 8. 14 (市1929-13号)
3	3	128	米 里 通	宮の森・北24条通	白石区米里5条1丁目	4	25	1,730	S55. 4. 19 (市295号)	H20. 8. 19 (市1279号)
3	4	129	米里中央通	環状通	米里通	2	16	1,640	S55. 4. 19 (市295号)	H24. 8. 14 (市1929-13号)
3	3	130	森林公園駅西通	森林公園駅西駅前	厚別通	2	25	600	S57. 11. 22 (道2314号)	H24. 8. 14 (市1929-13号)
3	3	131	森林公園駅東通	森林公園駅東駅前	札幌・江別通	2	25	350	S57. 11. 22 (道2314号)	H24. 8. 14 (市1929-13号)
3	3	132	星置駅前通	星置駅前	道央新道	2	25	1,320	S60. 3. 18 (道393号)	H24. 8. 14 (市1929-13号)
3	4	133	新川公園通	新川通	新琴似2条通	2	16	470	S60. 3. 14 (市161号)	H24. 8. 14 (市1929-13号)
3	4	134	新川第7横通	新川通	新琴似2条通	2	16	590	S60. 3. 14 (市161号)	H24. 8. 14 (市1929-13号)
3	4	135	新川第8横通	新川通	新琴似2条通	2	16	530	S60. 3. 14 (市161号)	H21. 6. 30 (市1052号)
3	5	136	伏籠川左岸通	東8丁目・篠路通	篠路通	2	14	980	S60. 12. 26 (道2169号)	H24. 8. 14 (市1929-13号)
3	4	137	稲 山 通	石狩・手稲通	樽川通	2	18	1,530	S60. 12. 26 (市1173号)	H24. 8. 14 (市1929-13号)
3	4	138	前田中央通	石狩・手稲通	大学西通	2	20	1,170	S60. 12. 26 (市1173号)	H24. 8. 14 (市1929-13号)

(令和8年3月31日現在)

名 称			位 置		車線数	幅員(m)	延長(約m)	計画決定年月日(当初)	計画決定年月日(最終)	
区分	規模	番号	路線名	起 点						終 点
3	5	139	新川南通	石狩・手稲通	道央新道	2	14	2,930	S60.12.26 (市1173号)	H24.8.14 (市1929-13号)
3	4	140	前田中学東通	稲山通	新川南通	2	20	830	S60.12.26 (市1173号)	H24.8.14 (市1929-13号)
3	4	141	米里循環通	札幌新道	米里通	2	16	1,590	S60.12.26 (市1173号)	H24.8.14 (市1929-13号)
3	4	142	米里東通	米里循環通	米里通	2	20	680	S60.12.26 (市1173号)	H24.8.14 (市1929-13号)
3	4	143	米里流通通	米里東通	米里循環通	2	20	620	S60.12.26 (市1173号)	H24.8.14 (市1929-13号)
3	4	144	北郷公園南通	札幌新道	白石区川北	2	18	1,370	S60.12.26 (市1173号)	H12.11.7 (市1270号)
3	5	145	月寒川西通	厚別通	白石区北郷	2	15	1,140	S60.12.26 (市1173号)	H24.8.14 (市1929-13号)
3	4	146	大学西通	稲山通	新川南通	2	16	890	S62.2.12 (市117号)	H24.8.14 (市1929-13号)
3	4	147	篠路駅西通	篠路駅前	東8丁目・篠路通	2	21	360	H10.3.17 (市251号)	R2.3.10 (市1220号)
3	4	148	屯田2番通	創成川通	新琴似第5横通	2	20	2,670	S62.2.12 (市117号)	H30.3.5 (市1143号)
3	4	149	新琴似第5横通	新川通	市界	2	20	4,240	S62.2.12 (市117号)	H16.4.6 (市508号)
3	4	150	中ノ沢・南沢通	五輪通	石山通	2	20	4,650	S62.2.12 (市117号)	H24.8.14 (市1929-13号)
3	4	151	丘珠東通	札幌新道	東区丘珠町	2	18	1,120	S62.2.12 (市117号)	H24.8.14 (市1929-13号)
3	4	152	苗穂中通	札幌新道	さとらんど通	2	20	2,480	S62.2.12 (市117号)	H24.8.14 (市1929-13号)
3	4	153	東苗穂11条通	三角点通	苗穂中通	2	16	640	S62.2.12 (市117号)	H24.8.14 (市1929-13号)
3	4	154	東苗穂13条通	三角点通	苗穂中通	2	16	640	S62.2.12 (市117号)	H24.8.14 (市1929-13号)
3	4	155	清田中央通	羊ヶ丘通	清田区清田	2	18.18	1,940	S62.2.12 (市117号)	R6.12.19 (市5126号)
3	5	156	清田・真栄通	清田中央通	厚別・滝野公園通	2	15	1,480	S62.2.12 (市117号)	H24.8.14 (市1929-13号)
3	3	157	桑園駅東通	桑園・発寒通	石山通	4	25	400	S62.11.19 (道1897号)	H24.8.14 (市1929-13号)
3	4	158	琴似駅前通	桑園・発寒通	川添通	2	20	220	S62.11.4 (市968号)	H24.8.14 (市1929-13号)
3	4	159	川添通	鉄工団地通	二十四軒・手稲通	2	20	660	S62.11.4 (市968号)	H24.8.14 (市1929-13号)
3	4	160	藤野通	藤野1号通	藤野西通	2	20	2,890	S62.11.4 (市968号)	H24.8.14 (市1929-13号)
3	4	161	藤野川通	石山通	南区藤野5条5丁目	2	20	850	S62.11.4 (市968号)	H24.8.14 (市1929-13号)
3	4	162	藤野1号通	石山通	南区藤野5条2丁目	2	16	820	S62.11.4 (市968号)	H24.8.14 (市1929-13号)
3	4	163	篠路公園通	東15丁目・屯田通	横新道	2	16	1,370	H元.2.27 (市130号)	H24.8.14 (市1929-13号)
3	4	164	学田通	創成川通	東8丁目・篠路通	2	20	670	H元.2.27 (市130号)	H24.8.14 (市1929-13号)
3	4	165	太平中央通	創成川通	東15丁目・屯田通	2	16	1,740	H元.2.27 (市130号)	H28.8.19 (市2503号)
3	4	166	太平横8号通	篠路公園通	太平中央通	2	20	630	H元.2.27 (市130号)	H24.8.14 (市1929-13号)
3	4	167	太平東通	百合が原駅前通	篠路通	2	20	850	H元.2.27 (市130号)	H24.8.14 (市1929-13号)
3	4	168	百合が原公園通	東15丁目・屯田通	太平東通	2	16	970	H元.2.27 (市130号)	H24.8.14 (市1929-13号)
3	4	169	百合が原駅前通	百合が原公園通	百合が原駅前	2	20	240	H元.2.27 (市130号)	H24.8.14 (市1929-13号)
3	4	170	中ノ沢中央通	中ノ沢・南沢通	南区中ノ沢	2	20	800	S63.8.22 (市704号)	H24.8.14 (市1929-13号)
3	4	171	藤野西通	石山通	南区藤野4条11丁目	2	20	610	S63.12.21 (市1071号)	H23.6.15 (市1324号)
3	4	172	西牧場第2号通	新琴似第5横通	新川第7横通	2	20	1,020	H2.3.29 (市225号)	H24.8.14 (市1929-13号)
3	4	173	屯田4番通	創成川通	新琴似第5横通	2	20	2,610	H2.3.29 (市225号)	H24.8.14 (市1929-13号)

(令和8年3月31日現在)

名 称			位 置		車線数	幅員(m)	延長(約m)	計画決定年月日(当初)	計画決定年月日(最終)	
区分	規模	番号	路線名	起 点						終 点
3	4	174	北46条通	創成川通	東15丁目・屯田通	2	20	1,770	H 2. 11. 28 (市1015号)	H24. 8. 14 (市1929-13号)
3	4	175	福住中央通	月寒通	羊ヶ丘通	2	20	860	H 2. 11. 28 (市1015号)	H24. 8. 14 (市1929-13号)
3	4	176	簾舞西循環通	石山通	石山通	2	20	930	H 3. 3. 28 (市226号)	H24. 8. 14 (市1929-13号)
3	4	177	中野街道通	苗穂・丘珠通	伏古・拓北通	4	20	510	H 3. 3. 28 (市226号)	H24. 8. 14 (市1929-13号)
3	4	178	モエレ沼西通	苗穂・丘珠通	伏古・拓北通	2	20	300	H 3. 3. 28 (市226号)	H24. 8. 14 (市1929-13号)
3	4	179	北郷通	札幌・江別通	札幌新道	2	20	2,020	H 3. 10. 1 (市805号)	H15. 3. 3 (市253号)
3	4	180	西宮の沢 新発寒通	二十四軒・手稲通	下手稲通	2	20	1,640	H 4. 4. 3 (市273号)	H24. 8. 14 (市1929-13号)
3	4	181	新発寒通	追分通	西宮の沢・新発寒通	2	20	730	H 4. 4. 3 (市273号)	H24. 8. 14 (市1929-13号)
3	4	182	西宮の沢中央通	北5条・手稲通	西宮の沢鉄道添通	2	18	1,140	H 4. 4. 3 (市273号)	H24. 8. 14 (市1929-13号)
3	5	183	西宮の沢 鉄道添通	追分通	西宮の沢4丁目通	2	14	1,050	H 4. 4. 3 (市273号)	H24. 8. 14 (市1929-13号)
3	5	184	西宮の沢 4丁目通	二十四軒・手稲通	西宮の沢鉄道添通	2	15	470	H 4. 4. 3 (市273号)	H24. 8. 14 (市1929-13号)
3	4	185	屯田・紅葉山通	東15丁目・屯田通	市界	2	20	1,060	H 5. 3. 26 (市211号)	H16. 4. 6 (市508号)
3	4	186	屯田第2横通	東15丁目・屯田通	防風林南通	2	20	860	H 5. 3. 26 (市211号)	H13. 2. 20 (市161号)
3	4	187	ほしみ駅前通	ほしみ駅前	星置通	2	20	580	H 5. 3. 16 (市182号)	H24. 8. 14 (市1929-13号)
3	4	188	手稲山麓通	北5条・手稲通	手稲区手稲本町	2	18	900	H 5. 3. 16 (市182号)	H24. 8. 14 (市1929-13号)
3	3	189	大野地第1中通	篠路・拓北通	茨戸・福移通	2	22	1,360	H 5. 10. 8 (道1549号)	H17. 10. 13 (市1384号)
3	4	190	さとらんど通	三角点通	伏古・拓北通	2	20	1,680	H 6. 9. 30 (市754号)	H24. 8. 14 (市1929-13号)
3	3	191	東雁来通	北1条・雁来通	東区東雁来町	2	22	1,270	H 7. 10. 20 (道1602号)	H24. 8. 14 (市1929-13号)
3	4	192	雁穂めぐみ通	三角点通	東雁来通	2	20	1,120	H 7. 10. 20 (市849号)	H24. 8. 14 (市1929-13号)
3	4	193	雁穂みのり通	三角点通	東雁来通	2	20	1,260	H 7. 10. 20 (市849号)	H24. 8. 14 (市1929-13号)
3	4	194	雁穂さかえ通	丘珠空港通	東区東雁来町	2	20	1,620	H 7. 10. 20 (市849号)	H24. 8. 14 (市1929-13号)
3	4	195	ライラック通	東雁来通	東雁来通	2	20	1,280	H 7. 10. 20 (市849号)	H24. 8. 14 (市1929-13号)
3	4	196	東雁来 工業団地通	北1条・雁来通	北1条・雁来通	2	20	1,530	H 7. 10. 20 (市849号)	H24. 8. 14 (市1929-13号)
3	4	197	篠路駅東通	篠路駅前	篠路通	2	20	650	H 7. 10. 20 (市849号)	R 2. 3. 10 (市1220号)
3	4	198	新琴似3番通	琴似・栄町通	新琴似通	2	21	970	H 8. 9. 20 (市1066号)	H24. 8. 14 (市1929-13号)
3	4	199	新琴似6番通	創成川通	新琴似第5横通	2	21	3,010	H 8. 9. 20 (市1066号)	H24. 12. 4 (市2863号)
3	4	200	新琴似第1横通	西5丁目・樽川通	新琴似6番通	2	21	730	H 8. 9. 20 (市1066号)	H24. 8. 14 (市1929-13号)
3	1	500	道央新道	市界	市界	6	55	7,230 (20,710)	S49. 9. 7 (道3000号)	H16. 4. 6 (道391号)
3	4	601	伏籠川右岸通	茨戸・福移通	市界	2	21	1,020	H 9. 3. 28 (道460号)	R 4. 3. 8 (市848号)
3	4	605	白石駅北通	白石駅前	北13条・北郷通	2	21	300	H 9. 3. 28 (市304号)	H16. 6. 18 (市852号)
3	4	606	東さっぽろ 循環通	南郷通	米里・行啓通	2	21	1,100	H12. 3. 7 (市221号)	H12. 3. 7 (市221号)
3	4	607	東さっぽろ 5条通	菊水・旭山公園通	東さっぽろ循環通	2	21	280	H12. 3. 7 (市221号)	H12. 3. 7 (市221号)
3	4	608	東さっぽろ 中央通	東さっぽろ循環通	札幌・江別通	2	21	290	H12. 3. 7 (市221号)	H12. 3. 7 (市221号)
3	4	609	清田南通	清田中央通	清田区清田	2	21	1,140	H14. 11. 12 (市1305号)	R 6. 12. 19 (市5126号)
3	4	610	屯田3番通	追分通	市界	2	21	560	H15. 3. 3 (市253号)	H15. 3. 3 (市253号)

(令和8年3月31日現在)

名 称			位 置		車線数	幅員(m)	延長(約m)	計画決定年月日(当初)	計画決定年月日(最終)	
区分	規模	番号	路線名	起 点						終 点
3	2	611	大 曲 通	札幌新道	市界	4	32	850	H15. 7. 22 (市996号)	H15. 7. 22 (市996号)
3	3	612	厚 別 東 通	市界	清田区 美しが丘4条10丁目	4	25	5,520	H15. 7. 22 (市996号)	H15. 7. 22 (市996号)
3	4	613	興産社大野地通	大野地第一中通	伏古・拓北通	2	21	2,200	H16. 4. 6 (市508号)	H16. 4. 6 (市508号)
3	2	614	花 川 通	東15丁目・屯田通	市界	4	32	650	H16. 4. 6 (市508号)	H16. 4. 6 (市508号)
3	4	615	新琴似・屯田通	西5丁目・樽川通	東15丁目・屯田通	2	20	2,130	H16. 8. 19 (市1129号)	H18. 3. 31 (市556号)
3	2	616	屯田・茨戸通	花川通	創成川通	4	33	4,450	H18. 3. 31 (市556号)	H26. 12. 5 (市3210号)
3	4	617	山 口 東 通	下手稲通	曙通	2	21	750	H16. 8. 19 (市1129号)	H22. 4. 6 (市794号)
3	4	618	里塚緑ヶ丘通	青葉・平岡通	厚別東通	2	16	730	H25. 2. 28 (市528号)	H25. 2. 28 (市528号)
3	4	619	石山・穴の沢通	石山通	南区石山3条7丁目	2	16	620	H26. 2. 18 (市367号)	H26. 2. 18 (市367号)
3	4	620	石山・藤野通	石山・穴の沢通	藤野1号通	2	16	860	H26. 2. 18 (市367号)	R 3. 2. 12 (市869号)
3	4	621	篠路駅中央通	篠路通	横新道	2	18	1,000	H30. 3. 5 (市1143号)	H30. 3. 5 (市1143号)
7	5	1	高架側道4号線	新琴似通	川添通	2	15	1,040	S55. 4. 19 (市295号)	H24. 8. 14 (市1929-13号)
7	4	2	西16丁目緑道	中央区北3条西16丁目	石山通	2	20	1,450	S62. 11. 4 (市968号)	H24. 8. 14 (市1929-13号)
7	4	3	星置ふれあい通	二十四軒・手稲通	北5条・手稲通	2	16	200	S63. 8. 22 (市704号)	H24. 8. 14 (市1929-13号)
7	5	4	高架側道5号線	宮の森・北24条通	琴似・栄町通	2	15	730	S63. 8. 22 (市704号)	H24. 8. 14 (市1929-13号)
7	4	6	屯田東1号通	東15丁目・屯田通	横新道	2	18	1,150	H 2. 3. 29 (市225号)	H24. 8. 14 (市1929-13号)
7	5	7	屯田東2号通	東15丁目・屯田通	横新道	2	15	1,150	H 2. 3. 29 (市225号)	H24. 8. 14 (市1929-13号)
7	5	8	新川西1号通	新琴似第5横通	新琴似2条通	2	14	1,130	H 2. 3. 29 (市225号)	H24. 8. 14 (市1929-13号)
7	5	9	新川西2号通	新川西1号通	新川通	2	14	80	H 2. 3. 29 (市225号)	H24. 8. 14 (市1929-13号)
7	5	10	追分中央通	追分通	西宮の沢中央通	2	14	360	H 4. 4. 3 (市273号)	H24. 8. 14 (市1929-13号)
7	5	11	西宮の沢3条通	追分通	西宮の沢・新発寒通	2	14	680	H 4. 4. 3 (市273号)	H24. 8. 14 (市1929-13号)
7	5	12	屯田5丁目通	東15丁目・屯田通	屯田4番通	2	15	580	H 5. 3. 26 (市211号)	H24. 8. 14 (市1929-13号)
7	5	13	屯田6丁目通	東15丁目・屯田通	北陵高校北通	2	15	270	H 5. 3. 26 (市211号)	H24. 8. 14 (市1929-13号)
7	5	14	屯田8丁目通	北陵高校北通	防風林南通	2	15	600	H 5. 3. 26 (市211号)	H24. 8. 14 (市1929-13号)
7	5	15	屯田9丁目通	東15丁目・屯田通	防風林南通	2	15	870	H 5. 3. 26 (市211号)	H24. 8. 14 (市1929-13号)
7	5	16	屯田11丁目通	東15丁目・屯田通	防風林南通	2	15	870	H 5. 3. 26 (市211号)	H24. 8. 14 (市1929-13号)
7	5	17	屯田12丁目通	東15丁目・屯田通	屯田4番通	2	15	560	H 5. 3. 26 (市211号)	H24. 8. 14 (市1929-13号)
7	5	18	清田南循環通	清田南通	清田南通	2	14	1,380	H14. 11. 12 (市1305号)	H14. 11. 12 (市1305号)
7	5	19	北陵高校北通	新琴似通	新琴似第5横通	2	14	2,000	H 5. 3. 26 (市211号)	H24. 8. 14 (市1929-13号)
7	5	20	防風林南通	新琴似通	屯田11丁目通	2	11	1,500	H 5. 3. 26 (市211号)	H24. 8. 14 (市1929-13号)
7	5	21	屯田北6丁目通	屯田4番通	防風林南通	2	14	290	H 5. 3. 26 (市211号)	H24. 8. 14 (市1929-13号)
7	5	22	手稲高台通	富丘通	手稲山麓通	2	12	780	H 5. 3. 16 (市182号)	H24. 8. 14 (市1929-13号)
7	5	23	星 置 西 通	ほしみ駅前通	下手稲通	2	14	400	H 5. 3. 16 (市182号)	H24. 8. 14 (市1929-13号)
7	6	24	東雁来公園通	雁来川通	東雁来通	2	11	1,630	H 7. 10. 20 (市849号)	H17. 3. 29 (市409号)
7	6	25	雁 来 川 通	東雁来公園通	東区東雁来町	2	11	1,200	H 7. 10. 20 (市849号)	H24. 8. 14 (市1929-13号)

(令和8年3月31日現在)

名 称			位 置		車線数	幅員(m)	延長(約m)	計画決定年月日(当初)	計画決定年月日(最終)	
区分	規模	番号	路線名	起 点						終 点
7	5	26	工業団地中通	東雁来工業団地通	東雁来工業団地通	2	14	860	H 7. 10. 20 (市849号)	H24. 8. 14 (市1929-13号)
7	5	27	上篠路循環通	篠路通	横新道	2	14	1,780	H 7. 10. 20 (道1602号)	H30. 3. 5 (市1143号)
7	5	28	上篠路連絡通	上篠路循環通	上篠路循環通	2	14	420	H 7. 10. 20 (市849号)	H24. 8. 14 (市1929-13号)
7	5	29	上篠路 ゆうあい通	横新道	篠路駅東通	2	14	250	H 7. 10. 20 (市849号)	H24. 8. 14 (市1929-13号)
7	5	30	新琴似5番通	琴似・栄町通	新琴似第1横通	2	14	330	H 8. 9. 20 (市1066号)	H24. 8. 14 (市1929-13号)
7	5	31	新琴似駅西通	西5丁目・樽川通	新琴似5番通	2	14	360	H 8. 9. 20 (市1066号)	H24. 8. 14 (市1929-13号)
7	4	32	麻生1号通	西5丁目・樽川通	琴似・栄町通	2	20	310	H 8. 9. 20 (市1066号)	H24. 8. 14 (市1929-13号)
7	5	33	宮の沢1条通	北5条・手稲通	二十四軒・手稲通	2	15	330	H 8. 9. 20 (市1066号)	H24. 8. 14 (市1929-13号)
7	5	35	菊水上町中央通	札幌・江別通	菊水上町3条通	2	14	590	H14. 3. 26 (市291号)	H14. 3. 26 (市291号)
7	5	36	菊水上町3条通	平和通	南7条・米里通	2	14	590	H14. 3. 26 (市291号)	H14. 3. 26 (市291号)
7	5	37	山口中通	曙通	曲長通	2	14	1,040	H14. 11. 12 (市1305号)	H14. 11. 12 (市1305号)
7	5	38	南あいの里通	興産社大野地通	興産社大野地通	2	14	1,460	H16. 4. 6 (市508号)	H16. 4. 6 (市508号)
7	5	39	南あいの里 中央通	興産社大野地通	南あいの里通	2	14	250	H16. 4. 6 (市508号)	H16. 4. 6 (市508号)
7	4	40	苗穂駅連絡通	北3条通	北8条通	2	16	1,630	H24. 4. 27 (市1024-2号)	H24. 4. 27 (市1024-2号)
7	4	41	苗穂駅北通	苗穂駅連絡通	苗穂駅前広場 連絡歩道	2	16	100	H24. 4. 27 (市1024-2号)	H24. 4. 27 (市1024-2号)
7	5	42	篠路駅前 団地本通	東8丁目・篠路通	篠路駅中央通	2	15	540	H30. 3. 5 (市1143号)	H30. 3. 5 (市1143号)
7	4	43	東4丁目通	大通	東区北5条東4丁目	2	20	830	R 3. 2. 12 (市869号)	R 3. 2. 12 (市869号)
8	6	1	札幌駅前通 地下歩道	中央区南1条西4丁目	中央区南4条西4丁目	-	8	400	S44. 12. 18 (市856号)	R5. 8. 16 (市3665号)
8	6	2	大通地下歩道	中央区大通西1丁目	中央区大通西3丁目	-	8	310	S45. 6. 15 (市361号)	H24. 8. 14 (市1929-13号)
8	6	3	西2丁目 地下歩道	中央区北1条西2丁目	中央区大通西2丁目	-	8	270	S45. 6. 15 (市361号)	H27. 2. 18 (市485号)
8	7	4	西3丁目 地下歩道	中央区大通西3丁目	中央区大通西3丁目	-	5	100	S45. 6. 15 (市361号)	R 6. 8. 9 (市3328号)
8	7	5	札幌駅前広場 1号地下歩道	札幌駅前広場 2号地下歩道	中央区北4条西5丁目	-	6	190	S45. 12. 4 (市881号)	H16. 8. 19 (市1129号)
8	7	6	札幌駅前広場 2号地下歩道	中央区北5条西4丁目	中央区北5条西5丁目	-	6	250	S45. 12. 4 (市881号)	H 9. 11. 20 (市1194号)
8	5	7	北4条通	石山通	中央区北4条西18丁目	-	14.27	870	S49. 10. 30 (市845号)	S49. 10. 30 (市845号)
8	4	8	月寒・上野幌通	白石区中央1条1丁目	厚別東通	-	20	11,410	S49. 10. 30 (市845号)	R 6. 8. 9 (市3329号)
8	7	9	札幌駅前広場 3号地下歩道	中央区北5条西3丁目	中央区北5条西3丁目	-	6.5	130	S51. 5. 14 (市315号)	R4. 10. 3 (市3863号)
8	7	10	札幌駅前広場 4号地下歩道	中央区北5条西3丁目	札幌駅前広場 6号地下歩道	-	6	90	S51. 5. 14 (市315号)	H 9. 11. 20 (市1194号)
8	7	11	札幌駅前広場 5号地下歩道	札幌駅前広場 3号地下歩道	札幌駅前広場 2号地下歩道	-	6	120	S51. 5. 14 (市315号)	H 9. 11. 20 (市1194号)
8	7	12	札幌駅前広場 6号地下歩道	札幌駅前広場 3号地下歩道	札幌駅前広場 2号地下歩道	-	6	120	S51. 5. 14 (市315号)	H 9. 11. 20 (市1194号)
8	5	13	本郷通	白石区本郷通6丁目北	白石区本郷通9丁目北	-	15	800	S52. 7. 11 (市529号)	S52. 7. 11 (市529号)
8	4	14	あいの里 駅前緑道	あいの里教育大駅前	あいの里循環通	-	21	1,470	S55. 4. 19 (市295号)	S60. 12. 26 (市1173号)
8	5	15	あいの里 せせらぎ緑道	あいの里循環通	あいの里公園駅前	-	12	2,380	S55. 4. 19 (市295号)	S60. 12. 26 (市1173号)
8	4	16	大学前緑道	あいの里北公園通	あいの里循環通	-	21	400	S59. 3. 13 (市168号)	S59. 3. 13 (市168号)
8	6	17	鉄道沿西緑道	あいの里教育大駅前	あいの里せせらぎ緑道	-	9.5	1,750	S59. 3. 13 (市168号)	S60. 12. 26 (市1173号)
8	4	18	ふれあい緑道	鉄道沿西緑道	あいの里せせらぎ緑道	-	21	670	S59. 3. 13 (市168号)	S59. 3. 13 (市168号)

(令和8年3月31日現在)

区分	規模	番号	路線名	位置		車線数	幅員(m)	延長(約m)	計画決定年月日(当初)	計画決定年月日(最終)
				起 点	終 点					
8	4	19	あいの里北公園前緑道	あいの里学園通	あいの里循環通	-	16	780	S59. 3. 13 (市168号)	S59. 3. 13 (市168号)
8	4	20	あいの里公園前緑道	あいの里東通	あいの里公園通	-	21	250	S59. 3. 13 (市168号)	S59. 3. 13 (市168号)
8	6	21	鉄道沿中央緑道	あいの里公園駅前	あいの里駅前緑道	-	8	1,420	S59. 3. 13 (市168号)	S60. 12. 26 (市1173号)
8	6	22	鉄道沿東緑道	あいの里東通	北区あいの里3条10丁目	-	9.5	280	S59. 3. 13 (市168号)	S59. 3. 13 (市168号)
8	4	23	あいの里東緑道	あいの里東通	あいの里東通	-	21.5	500	S59. 3. 13 (市168号)	S59. 3. 13 (市168号)
8	5	24	屯田緑道	創成川通	新琴似第5横通	-	12	2,640	S60. 3. 14 (市161号)	S60. 3. 14 (市161号)
8	5	25	手稲駅西通	手稲駅北口前	樽川通	-	12	440	H元. 8. 18 (市652号)	H元. 8. 18 (市652号)
8	5	26	屯田循環緑道	新琴似通	防風林南通	-	12	3,960	H 5. 3. 26 (市211号)	H 5. 3. 26 (市211号)
8	4	27	屯田川沿緑道	屯田循環緑道	防風林南通	-	20	420	H 5. 3. 26 (市211号)	H 5. 3. 26 (市211号)
8	5	28	札幌駅北口1号地下歩道	北区北7条西3丁目	北区北8条西3丁目	-	12	250	H 6. 6. 2 (市420号)	H14. 12. 6 (市1428号)
8	5	29	札幌駅北口2号地下歩道	札幌駅北口1号地下歩道	札幌駅北口1号地下歩道	-	12	220	H 6. 6. 2 (市420号)	H 6. 6. 2 (市420号)
8	6	30	東雁来ふれあい緑道	雁来川わかば緑道	東雁来通	-	10	1,650	H 7. 10. 20 (市849号)	H17. 3. 29 (市409号)
8	5	31	雁来川わかば緑道	北1条・雁来通	東区東雁来町	-	14	1,410	H 7. 10. 20 (市849号)	H 7. 10. 20 (市849号)
8	7	32	宮の沢地下歩道	西区宮の沢1条1丁目	西区宮の沢1条1丁目	-	6	130	H 8. 9. 20 (市1066号)	H 9. 11. 20 (市1194号)
8	4	33	手稲駅前広場連絡歩道	手稲駅前通	手稲駅北通	-	20	50	H 9. 3. 28 (市304号)	H 9. 3. 28 (市304号)
8	7	34	札幌駅前広場7号地下歩道	札幌駅前広場3号地下歩道	札幌駅前広場2号地下歩道	-	6	90	H 9. 11. 20 (市1194号)	H 9. 11. 20 (市1194号)
8	4	35	札幌駅前通公共地下歩道	札幌駅前広場2号地下歩道	中央区大通西3丁目	-	20	680	H15. 3. 3 (市253号)	R 5. 10. 13 (市4465号)
8	6	36	白石駅前広場連絡歩道	白石・中の島通	白石駅北通	-	13	60	H16. 6. 18 (市852号)	H16. 6. 18 (市852号)
8	6	37	東雁来やすらぎ緑道	ライラック通	東区東雁来町	-	10	150	H17. 3. 29 (市409号)	H24. 8. 14 (市1929-13号)
8	6	38	苗穂駅前広場連絡歩道	北3条通	苗穂駅北通	-	10	130	H24. 4. 27 (市1024-2号)	H27. 8. 11 (市2147号)
8	7	39	高架側道7号線	篠路駅東通	北区篠路5条7丁目	-	6	430	H30. 3. 5 (市1143号)	R 2. 3. 10 (市1220号)

*起・終点の位置については、交差している街路があれば街路名を、他市町村へまたがる路線は市界と表示した。
 *路線延長は、札幌市内の都市計画決定延長であり、()内数字は札幌市域外を含めた札幌圏域の都市計画決定延長を記載した。
 *車線数及び幅員は、標準(延べ延長が最大)となる値を記載した。
 *車線数については、都市計画法施行令の一部を改正する政令(平成10年10月21日政令第331号)に基づき、車線数を決定した路線について記載した。
 *内→内務省、建→建設省、道→北海道、市→札幌市

都市計画道路の番号

○・○・○○

区分 規模 一連番号

(I) 区分

- 1:自動車専用道路 都市高速道路、都市間高速道路、一般自動車道等もっぱら自動車の交通の用に供する道路
- 3:幹線街路 都市内におけるまとまった交通を受け持つとともに、都市の骨格を形成する道路
- 7:区画街路 近隣住区等の地区における宅地の利用に供するための道路
- 8:特殊街路 もっぱら歩行者、自転車又は自転車及び歩行者のそれぞれの交通の用に供する道路
- 9:特殊街路 もっぱら都市モノレール等の交通の用に供する道路
- 10:特殊街路 主として、路面電車の交通の用に供する道路

(II) 規模

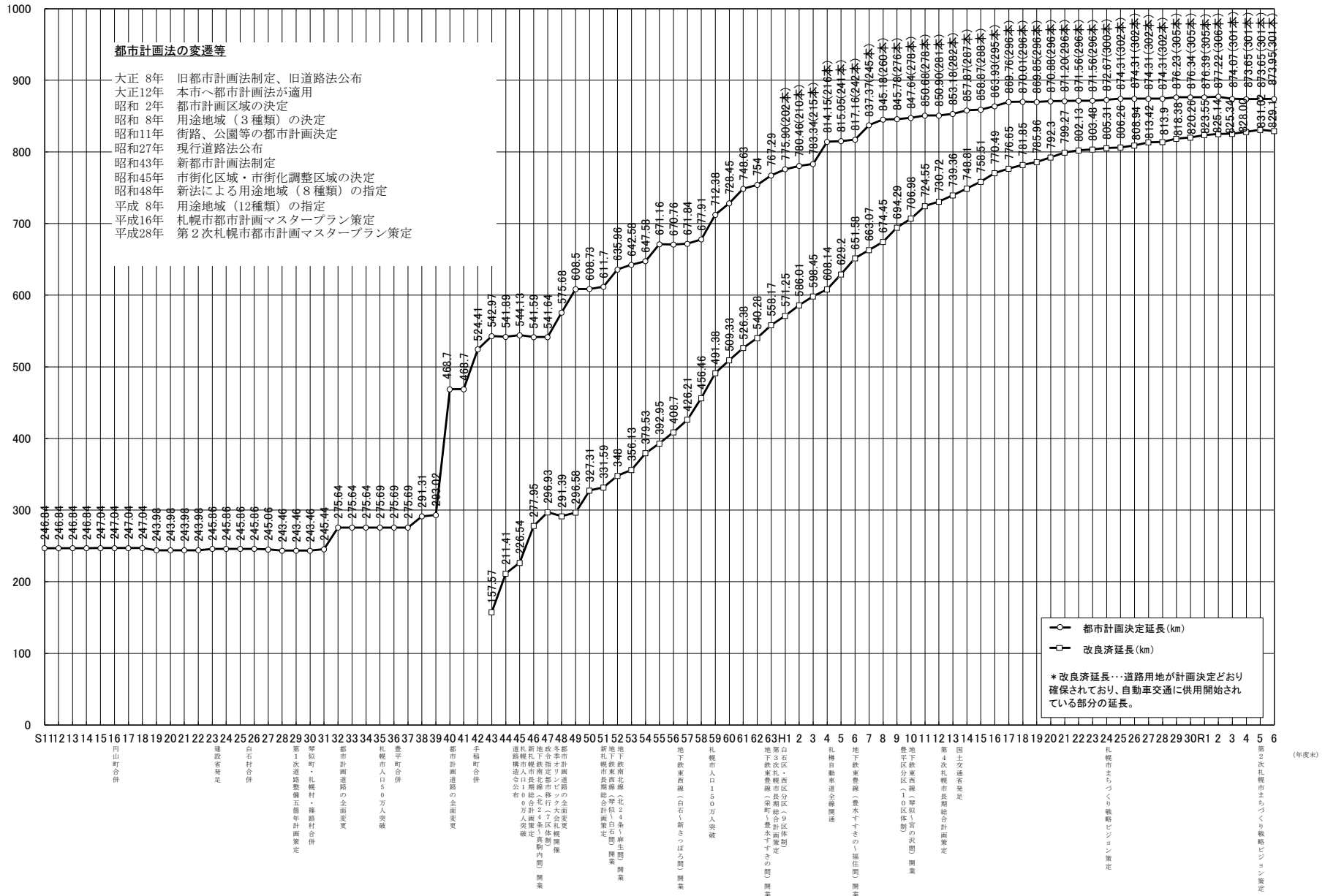
- 1:代表幅員40メートル以上のもの
- 2:代表幅員30メートル以上40メートル未満のもの
- 3:代表幅員22メートル以上30メートル未満のもの
- 4:代表幅員16メートル以上22メートル未満のもの
- 5:代表幅員12メートル以上16メートル未満のもの
- 6:代表幅員 8メートル以上12メートル未満のもの
- 7:代表幅員 8メートル未満のもの

(III) 一連番号

区分ごとの一連番号

(3) 都市計画道路の決定状況

①全体延長総延長表



②道路区分別延長一覽

単位:km

		令和2年度末	令和3年度末	令和4年度末	令和5年度末	令和6年度末
自動車専用 道 路	計画延長	25.60	25.60	25.60	25.60	25.60
	改良済延長	25.60 100.0%	25.60 100.0%	25.60 100.0%	25.60 100.0%	25.60 100.0%
幹線街路	計画延長	780.19	778.23	777.81	777.81	778.11
	改良済延長	730.12 93.6%	730.87 93.9%	733.29 94.3%	736.31 94.7%	734.39 94.4%
区画街路	計画延長	33.76	32.57	32.57	32.57	32.57
	改良済延長	32.18 95.3%	31.63 97.1%	31.87 97.8%	31.87 97.8%	31.87 97.8%
特殊街路	計画延長	37.67	37.67	37.67	37.67	37.67
	改良済延長	37.24 98.9%	37.24 98.9%	37.24 98.9%	37.24 98.9%	37.24 98.9%
合 計	計画延長	877.22	874.07	873.65	873.65	873.95
	改良済延長	825.14 94.1%	825.34 94.4%	828.00 94.8%	831.02 95.1%	829.10 94.9%

③代表幅員別延長一覽

単位:km

計画幅員		令和2年度末	令和3年度末	令和4年度末	令和5年度末	令和6年度末
40m以上	計画延長	75.37	75.37	75.37	75.37	75.37
	改良済延長	75.37 100.0%	75.37 100.0%	75.37 100.0%	75.37 100.0%	75.37 100.0%
30m以上 40m未満	計画延長	82.32	82.32	82.32	82.32	82.32
	改良済延長	75.66 91.9%	75.82 92.1%	75.98 92.3%	76.06 92.4%	76.06 92.4%
22m以上 30m未満	計画延長	196.53	196.53	196.53	196.53	196.53
	改良済延長	181.36 92.3%	181.53 92.4%	183.29 93.3%	183.76 93.5%	183.76 93.5%
16m以上 22m未満	計画延長	435.01	432.29	431.87	431.87	432.17
	改良済延長	411.91 94.7%	411.78 95.3%	412.52 95.5%	414.00 95.9%	412.08 95.4%
12m以上 16m未満	計画延長	65.78	65.35	65.35	65.35	65.35
	改良済延長	62.47 95.0%	62.47 95.6%	62.47 95.6%	63.46 97.1%	63.46 97.1%
8m以上 12m未満	計画延長	20.43	20.43	20.43	20.43	20.43
	改良済延長	17.02 83.3%	17.02 83.3%	17.02 83.3%	17.02 83.3%	17.02 83.3%
8m未満	計画延長	1.78	1.78	1.78	1.78	1.78
	改良済延長	1.35 75.8%	1.35 75.8%	1.35 75.8%	1.35 75.8%	1.35 75.8%
合 計	計画延長	877.22	874.07	873.65	873.65	873.95
	改良済延長	825.14 94.1%	825.34 94.4%	828.00 94.8%	831.02 95.1%	829.10 94.9%

④区別延長一覽

単位:km

		令和2年度末	令和3年度末	令和4年度末	令和5年度末	令和6年度末
中央区	計画延長	99.68	99.68	99.68	90.07	90.07
	改良済延長	82.82 83.1%	83.15 83.4%	83.68 83.9%	75.27 83.6%	75.40 83.7%
北区	計画延長	176.60	173.45	173.45	183.07	183.07
	改良済延長	164.83 93.3%	164.69 94.9%	164.82 95.0%	173.93 95.0%	173.93 95.0%
東区	計画延長	111.87	111.87	111.87	111.87	111.87
	改良済延長	108.62 97.1%	108.83 97.3%	109.07 97.5%	109.76 98.1%	109.76 98.1%
白石区	計画延長	92.01	92.01	92.01	92.01	92.01
	改良済延長	89.74 97.5%	89.74 97.5%	89.74 97.5%	90.39 98.2%	90.39 98.2%
厚別区	計画延長	61.69	61.69	61.69	61.69	61.69
	改良済延長	60.07 97.4%	60.07 97.4%	60.07 97.4%	60.07 97.4%	60.07 97.4%
豊平区	計画延長	66.96	66.96	66.96	66.96	66.96
	改良済延長	65.84 98.3%	65.64 98.0%	65.64 98.0%	65.64 98.0%	65.64 98.0%
清田区	計画延長	67.66	67.66	67.66	67.66	67.66
	改良済延長	65.74 97.2%	65.74 97.2%	65.74 97.2%	65.74 97.2%	65.95 97.5%
南区	計画延長	57.87	57.87	57.87	57.87	58.17
	改良済延長	49.31 85.2%	49.31 85.2%	51.07 88.2%	51.07 88.2%	48.81 83.9%
西区	計画延長	67.33	67.33	67.33	67.33	67.33
	改良済延長	65.21 96.9%	65.21 96.9%	65.21 96.9%	66.20 98.3%	66.20 98.3%
手稲区	計画延長	75.55	75.55	75.13	75.13	75.13
	改良済延長	72.96 96.6%	72.96 96.6%	72.96 97.1%	72.96 97.1%	72.96 97.1%
全市計	計画延長	877.22	874.07	873.65	873.65	873.95
	改良済延長	825.14 94.1%	825.34 94.4%	828.00 94.8%	831.02 95.1%	829.10 94.9%

⑤主要幹線道路（2高速3連携2環状13放射）延長一覧

（令和7年3月31日現在）

	高速・連携 環状・放射道路の 名	都市計画道路として位置付けのある区間の整備状況			延長(km)	改良済(km) 改良率(%)
		都市計画道路名	区 間			
高速	1 北海道縦貫自動車道	道央自動車道	市界(北広島方面)～札幌	12.00	12.00 100.0%	
	2 北海道横断自動車道	札幌自動車道	札幌西～札幌	13.60	13.60 100.0%	
連携	1 道央圏連絡道路 (国道337号)	道央新道 道央新道	市界(小樽方面)～市界(石狩方面) 市界(石狩方面)～市界(当別方面)	7.23	7.23 100.0%	
	2 札幌圏連携道路	追分通 花川通 屯田・茨戸通 茨戸・福移通	北5条・手稲通～花川通 追分通～屯田・茨戸通 花川通～創成川通 創成川通～伏古・拓北通	16.08	11.63 72.3%	
	3 南回り連携道路	定山溪大橋通 定山溪通 石山通 平岸通 真駒内通	小樽定山溪線～定山溪通 定山溪大橋通～起点(定山溪温泉東2丁目) 篠舞西循環通～平岸通 石山通～真駒内通 平岸通～終点(常盤)	13.40	9.25 69.0%	
環状	1 内環状道路	環状通 創成川通	創成川通～創成川通 環状通～環状通	22.62	20.97 92.7%	
	2 外環状道路	札幌新道 厚別東通 羊ヶ丘通 福住・桑園通 水源池通 五輪通 手稲左股通 北5条・手稲通	北5条・手稲通～厚別東通 札幌新道～羊ヶ丘通 厚別東通～福住・桑園通 羊ヶ丘通～水源池通 福住・桑園通～五輪通 水源池通～終点(北ノ沢8丁目) 終点(福井10丁目)～北5条・手稲通 手稲左股通～札幌新道	48.27	47.85 99.1%	
放射	1 北1条・宮の沢通 国道5号	北1条・宮の沢通 北5条・手稲通	石山通～北5条・手稲通 北1条・宮の沢通～市界(小樽方面)	16.51	14.78 89.5%	
	2 創成川通 国道5号 国道231号	創成川通 創成川通 創成川通	月寒通～北1条・雁来通 北1条・雁来通～札幌新道 札幌新道～市界(石狩方面)	12.00	12.00 100.0%	
	3 石山通 新川通	石山通 新川通	北1条・宮の沢通～環状通 環状通～道央新道	13.40	13.40 100.0%	
	4 国道275号	北1条・雁来通	札幌・江別通～市界(江別方面)	5.77	5.77 100.0%	
	5 伏古・拓北通 札幌当別線	伏古・拓北通 道央新道	環状通～道央新道 伏古・拓北通～市界(当別方面)	11.24	11.24 100.0%	
	6 国道12号	北1条・雁来通 札幌・江別通	札幌駅前通～札幌・江別通 北1条・雁来通～市界(江別方面)	13.96	13.08 93.7%	
	7 厚別通	厚別通	環状通～市界(江別方面)	6.92	6.92 100.0%	
	8 国道36号	札幌駅前通 月寒通	北1条・雁来通～月寒通 札幌駅前通～市界(北広島方面)	13.88	13.68 98.6%	
	9 南郷通 平和通 国道274号	南郷通 平和通 平和通	北1条・雁来通～平和通 南郷通～厚別・滝野公園通 厚別・滝野公園通～市界(北広島方面)	11.34	11.18 98.6%	
	10 羊ヶ丘通	羊ヶ丘通	環状通～市界(北広島方面)	10.50	10.50 100.0%	
	11 国道453号	菊水・旭山公園通 平岸通 中の島通 真駒内通	月寒通～平岸通 菊水・旭山公園通～国道453号 国道453号～真駒内通 中の島通～終点(常盤)	12.63	8.48 67.1%	
	12 国道230号	北1条・宮の沢通 石山通 定山溪通	札幌駅前通～石山通 北1条・宮の沢通～篠舞西循環通 起点(定山溪温泉東2丁目)～終点(定山溪温泉東4丁目)	19.38	15.75 81.3%	
	13 豊平川通	豊平川右(左)岸通 豊平川通	札幌・江別通～南7条・米里通 南7条・米里通～真駒内通	6.79	6.79 100.0%	
計				287.52	266.09 92.5%	

⑥他都市との比較(幹線街路)

単位:km

		令和2年度	令和3年度	令和4年度	令和5年度	令和6年度
札幌	計画延長	780.19	778.23	777.81	777.81	778.11
	改良済延長	730.12 93.6%	730.87 93.9%	733.29 94.3%	736.31 94.7%	734.39 94.4%
仙台	計画延長	401.99	401.99	401.99	401.99	401.70
	改良済延長	341.95 85.1%	341.95 85.1%	343.39 85.4%	343.39 85.4%	343.49 85.5%
さいたま	計画延長	342.05	342.05	342.05	341.69	342.39
	改良済延長	180.59 52.8%	182.91 53.5%	183.62 53.7%	184.28 53.9%	185.47 54.2%
千葉	計画延長	343.50	343.50	343.50	342.84	342.84
	改良済延長	254.58 74.1%	254.95 74.2%	255.66 74.4%	255.93 74.6%	255.97 74.7%
川崎	計画延長	274.71	274.71	274.71	274.49	274.50
	改良済延長	190.48 69.3%	190.72 69.4%	191.42 69.7%	192.03 70.0%	191.85 69.9%
横浜	計画延長	654.73	654.73	654.82	658.68	658.68
	改良済延長	380.33 58.1%	382.35 58.4%	383.21 58.5%	383.41 58.2%	383.81 58.3%
相模原	計画延長	163.26	163.25	164.97	164.97	164.97
	改良済延長	124.99 76.6%	124.98 76.6%	124.68 75.6%	124.95 75.7%	125.22 75.9%
新潟	計画延長	490.13	490.13	490.13	493.10	493.10
	改良済延長	294.73 60.1%	297.11 60.6%	249.82 51.0%	243.47 49.4%	243.62 49.4%
静岡	計画延長	307.07	304.48	300.94	300.94	300.94
	改良済延長	221.41 72.1%	221.86 72.9%	230.35 76.5%	230.90 76.7%	232.99 77.4%
浜松	計画延長	368.14	368.14	368.14	368.14	368.14
	改良済延長	233.96 63.6%	234.39 63.7%	235.05 63.8%	236.19 64.2%	239.14 65.0%
名古屋	計画延長	824.84	824.85	823.26	822.29	822.29
	改良済延長	781.00 94.7%	783.44 95.0%	784.58 95.3%	784.63 95.4%	784.66 95.4%
京都	計画延長	432.66	432.57	432.57	432.57	432.57
	改良済延長	329.97 76.3%	330.10 76.3%	330.24 76.3%	331.31 76.6%	331.53 76.6%
大阪	計画延長	438.26	438.26	438.20	438.20	438.20
	改良済延長	353.54 80.7%	353.95 80.8%	353.89 80.8%	354.32 80.9%	355.07 81.0%
堺	計画延長	245.59	245.74	245.74	245.74	245.74
	改良済延長	183.56 74.7%	184.21 75.0%	184.31 75.0%	184.34 75.0%	184.39 75.0%
神戸	計画延長	602.96	602.96	602.96	602.96	602.96
	改良済延長	546.97 90.7%	545.41 90.5%	516.00 85.6%	516.37 85.6%	548.32 90.9%
岡山	計画延長	299.73	299.73	299.73	299.73	299.73
	改良済延長	207.75 69.3%	210.05 70.1%	210.57 70.3%	210.57 70.3%	211.94 70.7%
広島	計画延長	337.47	337.47	337.47	336.08	335.45
	改良済延長	257.74 76.4%	258.82 76.7%	260.20 77.1%	260.41 77.5%	260.77 77.7%
北九州	計画延長	495.41	495.41	493.93	493.93	493.93
	改良済延長	397.18 80.2%	400.28 80.8%	400.69 81.1%	404.94 82.0%	408.78 82.8%
福岡	計画延長	418.74	418.74	418.74	418.98	418.98
	改良済延長	345.55 82.5%	345.95 82.6%	346.91 82.8%	347.74 83.0%	347.87 83.0%
熊本	計画延長	233.01	205.83	205.83	205.82	205.82
	改良済延長	158.27 67.9%	158.66 77.1%	161.38 78.4%	162.23 78.8%	162.73 79.1%

(4) 歩行者専用道及び自転車歩行者専用道

(令和8年3月31日現在)

街路名称 (街路番号)	都市計画					現況 延長	備考
	区間	延長	代表	計画決定	計画決定		
北4条通 (8・5・7)	石山通 ～中央区北4条西18丁目	0.87	14.27	S49.10.30	S49.10.30	0.87	自転車歩行者専用
月寒・上野幌通 (8・4・8)	白石区中央1条1丁目 ～厚別東通	11.41	20	S49.10.30	R6.8.09	11.41	自転車歩行者専用
あいの里駅前緑道 (8・4・14)	あいの里教育大駅前 ～あいの里循環通	1.47	21	S55.4.19	S60.12.26	1.47	自転車歩行者専用
あいの里せせらぎ緑道 (8・5・15)	あいの里循環通 ～あいの里公園駅前	2.38	12	S55.4.19	S60.12.26	2.38	自転車歩行者専用
大学前緑道 (8・4・16)	あいの里北公園通 ～あいの里循環通	0.40	21	S59.3.13	S59.3.13	0.40	自転車歩行者専用
鉄道沿西緑道 (8・6・17)	あいの里教育大駅前 ～あいの里せせらぎ緑道	1.75	9.5	S59.3.13	S60.12.26	1.75	自転車歩行者専用
ふれあい緑道 (8・4・18)	鉄道沿西緑道 ～あいの里せせらぎ緑道	0.67	21	S59.3.13	S59.3.13	0.67	自転車歩行者専用
あいの里北公園前緑道 (8・4・19)	あいの里学園通 ～あいの里循環通	0.78	16	S59.3.13	S59.3.13	0.78	自転車歩行者専用
あいの里公園前緑道 (8・4・20)	あいの里東通 ～あいの里公園通	0.25	21	S59.3.13	S59.3.13	0.25	自転車歩行者専用
鉄道沿中央緑道 (8・6・21)	あいの里公園駅前 ～あいの里駅前緑道	1.42	8	S59.3.13	S60.12.26	1.42	自転車歩行者専用
鉄道沿東緑道 (8・6・22)	あいの里東通 ～北区あいの里3条10丁目	0.28	9.5	S59.3.13	S59.3.13	0.28	自転車歩行者専用
あいの里東緑道 (8・4・23)	あいの里東通 ～あいの里東通	0.50	21.5	S59.3.13	S59.3.13	0.50	自転車歩行者専用
屯田緑道 (8・5・24)	創成川通～新琴似第5横通	2.64	12	S60.3.14	S60.3.14	2.64	自転車歩行者専用
手稲駅西通 (8・5・25)	手稲駅北駅前～樽川通	0.44	12	H元.8.18	H元.8.18	0.44	自転車歩行者専用
屯田循環緑道 (8・5・26)	新琴似通～防風林南通	3.96	12	H5.3.26	H5.3.26	3.96	自転車歩行者専用
屯田川沿緑道 (8・4・27)	屯田循環緑道～防風林南通	0.42	20	H5.3.26	H5.3.26	0.42	自転車歩行者専用
東雁来ふれあい緑道 (8・6・30)	雁来わかば緑道～東雁来通	1.65	10	H7.10.20	H17.3.29	1.65	自転車歩行者専用
雁来川わかば緑道 (8・5・31)	北1条・雁来通～東区雁来町	1.41	14	H7.10.20	H7.10.20	1.41	自転車歩行者専用
手稲駅前広場連絡歩道 (8・4・33)	手稲駅前通～手稲駅北通	0.05	20	H9.3.28	H9.3.28	0.05	歩行者専用
白石駅前広場連絡歩道 (8・6・36)	白石・中の島通 ～白石駅北通	0.06	13	H16.6.18	H16.6.18	0.06	歩行者専用
東雁来やすらぎ緑道 (8・6・37)	ライラック通～東区東雁来町	0.15	10	H17.3.29	H17.3.29	0.15	自転車歩行者専用
苗穂駅前広場連絡歩道 (8・7・38)	北3条通～苗穂駅北通	0.13	7	H24.4.27	H27.8.11	0.13	歩行者専用
高架側道7号線 (8・7・39)	篠路駅東通 ～北区篠路5条7丁目	0.43	6	H30.3.5	R2.3.10	0	自転車歩行者専用
西16丁目緑道 (7・4・2)	中央区北3条西16丁目 ～石山通	1.45	20	S62.11.4	H24.8.14	1.45	自転車歩行者専用 (一部区間)

(5) 地下歩道

(令和8年3月31日現在)

名称	街路番号	都市計画		幅員 (m)	延長 (約m)	供用開始
		計画決定年月日 (当初)	計画決定年月日 (最終)			
札幌駅前通 地下歩道	8・6・1	昭和44.12.18	令和5.8.16	8	400	昭和46.11.16
大通地下歩道	8・6・2	昭和45.6.15	昭和62.11.4	8	310	昭和46.11.16
西2丁目 地下歩道	8・6・3	昭和45.6.15	平成27.2.18	8	270	昭和46.11.16
西3丁目 地下歩道	8・7・4	昭和45.6.15	令和6.8.9	5	100	昭和46.11.16
札幌駅前広場 1号地下歩道	8・7・5	昭和45.12.4	平成16.8.19	6	190	平成11.10.1
札幌駅前広場 2号地下歩道	8・7・6	昭和45.12.4	平成9.11.20	6	250	平成11.10.1
札幌駅前広場 3号地下歩道	8・7・9	昭和51.5.14	令和4.10.3	6.5	130	平成11.10.1
札幌駅前広場 4号地下歩道	8・7・10	昭和51.5.14	平成9.11.20	6	90	平成11.10.1
札幌駅前広場 5号地下歩道	8・7・11	昭和51.5.14	平成9.11.20	6	120	平成11.10.1
札幌駅前広場 6号地下歩道	8・7・12	昭和51.5.14	平成9.11.20	6	120	平成11.10.1
札幌駅北口 1号地下歩道	8・5・28	平成6.6.2	平成14.12.6	12	250	平成10.4.1
札幌駅北口 2号地下歩道	8・5・29	平成6.6.2	平成6.6.2	12	220	平成10.4.1
宮の沢 地下歩道	8・7・32	平成8.9.20	平成9.11.20	6	130	平成11.2.25
札幌駅前広場 7号地下歩道	8・7・34	平成9.11.20	平成9.11.20	6	90	平成11.10.1
札幌駅前通 公共地下歩道	8・4・35	平成15.3.3	令和5.10.13	20	680	平成23.3.12

(6) 地下街

(令和7年8月31日現在)

地下街名	事業主体	規模			
		総面積 m ² (駐車場)	公共地下歩道		店舗面積 m ² (その他面積)
			面積 m ²	幅員W・延長L 約m	
さっぽろ地下街 オーロラタウン (昭和46年11月16日開設)	株式会社札幌都市開発公社 (昭和44年5月31日設立)	33,645.6 (370台・15,149.9)	7,785.6	W=8.0 L=310、 W=13 L=110、 W=5.0 L=100	6,615.4 (4,094.7)
さっぽろ地下街 ポールタウン (昭和46年11月16日開設)	株式会社札幌都市開発公社 (昭和44年5月31日設立)	14,222.8	6,454.6	W=8.0 L=400	4,500.1 (3,268.1)
札幌駅南口広場地下街 アピア (昭和27年ステーションデ パート開設、昭和47年 札幌 駅名店街開設、昭和53年 エ スタ2番街開設、平成11年 10月1日 増改修して営業開 始)	札幌駅総合開発株式会社 (昭和45年12月1日 札幌駅地下 街開発株式会社設立、平成6年 4月札幌ターミナルビル株式会 社より、平成9年3月 札幌ス テーションデパート株式会社よ り営業譲渡、平成17年10月1日 札幌駅南口開発株式会社・札幌 ターミナルビル株式会社・札幌 ステーション開発株式会社と合 併)	29,810.8 (66台・1,105.0)	12,418.3	W=6.0 L=860、 W=6.5 L=130	9,450.0 (6,837.5)

(7) 都市計画通路

(令和8年3月31日現在)

名称	都市計画		幅員 m	延長 約m	供用開始
	最終変更年月日	告示番号			
1号 札幌駅前通北3条地下通路	平成19.8.22	札幌市告示 第1165号	2	40	平成23.3.12

(8) 都市計画広場

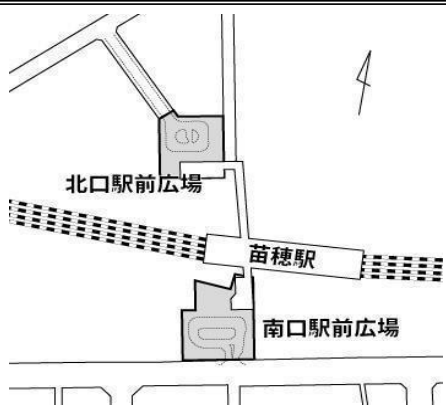

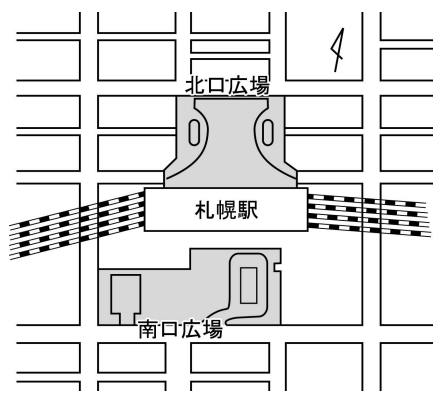

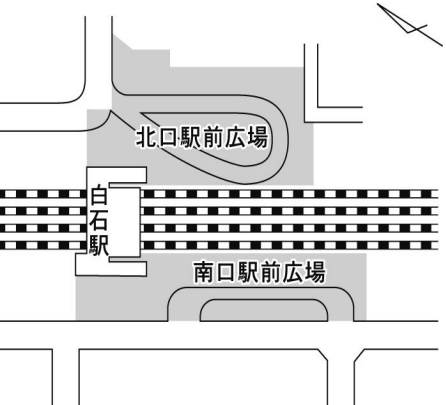

(令和8年3月31日現在)

名称	計画決定年月日	面積 ha	供用開始
1号 北3条広場	平成19.8.22 (札幌市告示第1168号)	約0.28	平成26.7.19
2号 大通交流拠点地下広場	平成25.4.9 (札幌市告示第948号) 計画変更 令和4.12.16 (札幌市告示第5055号)	約0.65 約0.82	平成27.2.4

(9) 駅前広場

駅前広場名	鉄道名	都市計画決定(変更)年月日	面積 ㎡	乗車人員 (令和6年度)	供用開始日
苗穂駅北口駅前広場 (7・4・41 苗穂駅北通)	函館線	平成24年4月27日 (札幌市告示第1024-2号)	約 3,800	人/日 6,101	令和2年6月16日
苗穂駅南口駅前広場 (3・3・3 北3条通)	函館線	平成24年4月27日 (札幌市告示第1024-2号)	約 5,000	同上	令和2年6月16日
札幌駅前広場 (3・2・4 札幌駅前通)	函館線	昭和33年3月26日 (建設省告示第521号) 計画変更 平成5年3月23日 (北海道告示第405号) 計画変更 令和4年10月3日 (札幌市告示第3863号)	(約 12,100) (約19,000) 約18,200 (平面)	86,042	平成12年3月27日
札幌駅北口駅前広場 (3・4・8 北8条通)	函館線	昭和35年6月1日 (建設省告示第1018号) 計画変更 昭和56年10月8日 (北海道告示第2205号) 計画変更 令和2年3月10日 (札幌市告示第1219号)	(約 9,800) 約 18,900 (平面)	同上	平成10年4月1日
白石駅前広場 (3・4・46 白石・中の島通)	函館線	昭和40年3月10日 (建設省告示第459号) 計画変更 昭和63年8月22日 (札幌市告示第704号) 計画変更 平成16年6月18日 (札幌市告示第852号)	(約 2,700) 約 4,600 (平面)	7,470	(平成4年3月31日) 平成24年4月5日
白石北口駅前広場 (3・4・605 白石駅北通)	函館線	平成9年3月28日 (札幌市告示第304号) 計画変更 平成16年6月18日 (札幌市告示第852号)	(約 5,400) 約 5,100 (平面)	同上	平成24年1月30日

※面積・供用開始日の()内は、計画変更前を表す。

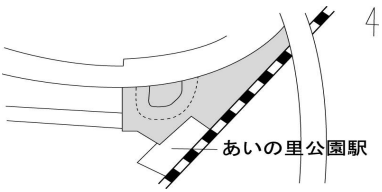
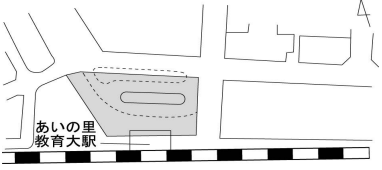
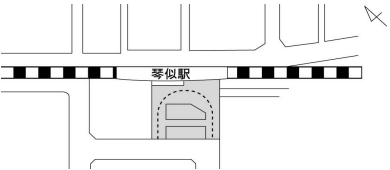
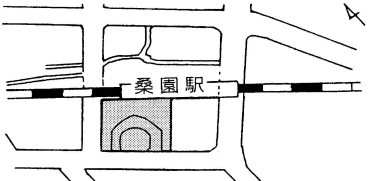
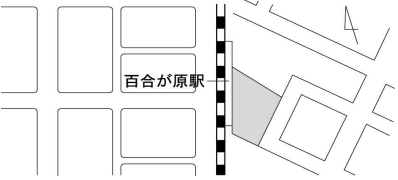
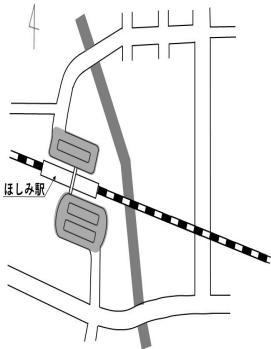
事業	事業施行期間	位置図	駅前広場名
街路事業 ①事業認可 平成25年9月3日 事業変更 令和2年3月17日	平成25～令和2		苗穂駅北口駅前広場 (7・4・41 苗穂駅北通)
街路事業 ①事業認可 平成25年9月3日 事業変更 令和2年3月17日	平成25～令和2		苗穂駅南口駅前広場 (3・3・3 北3条通)
国鉄事業として設置 区画整理事業 (個人施行) ①事業認可 平成5年3月30日	昭和26～昭和33 昭和46～昭和47 平成4～平成11		札幌駅前広場 (3・2・4 札幌駅前通)
街路事業 ①事業認可 昭和38年3月16日 事業変更 昭和41年3月31日 ②事業認可 昭和63年8月1日 事業変更 平成5年3月3日	昭和38～昭和41 昭和63～平成10		札幌駅北口駅前広場 (3・4・8 北8条通)
街路事業 ①事業認可 平成元年8月10日 事業変更 平成4年3月6日 ②事業認可 平成17年4月26日 事業変更 平成23年2月8日	平成元～平成4 平成17～平成22 平成23		白石駅前広場 (3・4・46 白石・中の島通)
街路事業 事業認可 平成17年4月26日 事業変更 平成23年2月8日	平成17～平成22 平成23		白石北口駅前広場 (3・4・605 白石駅北通)

駅前広場名	鉄道名	都市計画決定（変更）年月日	面積 m ²	乗車人員 (令和6年度)	供用開始日
手稲駅前広場 (3・4・64 手稲駅前通)	函館線	昭和43年8月21日 (建設省告示第2339号) 計画変更 平成9年3月28日 (札幌市告示第304号)	(約 2,100) 約 4,600 (平面)	人/日 13,549	平成14年5月25日
手稲駅北口駅前広場 (3・4・118 手稲駅北通)	函館線	昭和54年9月11日 (札幌市告示第733号) 計画変更 平成3年12月13日 (札幌市告示第1030号)	(約 4,100) 約 9,200 (平面)	同上	平成16年3月25日
厚別駅前広場 (3・4・87 ・厚別西通)	函館線	昭和47年6月30日 (札幌市告示第487号)	約 3,800	2,940	昭和57年11月29日
森林公園駅 西口駅前広場 (3・3・130 森林公園駅西通)	函館線	昭和57年11月22日 (札幌市告示第2314号)	約 2,900	3,553	昭和59年12月5日
森林公園駅 東口駅前広場 (3・3・131 森林公園駅東通)	函館線	昭和57年11月22日 (札幌市告示第2314号)	約 3,000	同上	昭和60年2月22日
星置駅前広場 (3・4・132 星置駅前通)	函館線	昭和60年3月18日 (札幌市告示第393号)	約 5,900	4,826	昭和60年10月1日
星置南口駅前広場 (3・3・24 二十四軒・手稲通)	函館線	昭和62年2月12日 (札幌市告示第194号)	約 4,700	同上	昭和60年12月9日

事業	事業施行期間	位置図	駅前広場名
区画整理事業（札幌市施行） ①事業認可 昭和43年12月15日 事業変更 昭和49年1月19日 事業変更 昭和49年11月25日 街路事業 ②事業認可 平成9年4月15日	昭和42～昭和50 平成9～平成14		手稲駅前広場 (3・4・64 手稲駅前通)
街路事業 ①事業認可 昭和55年5月27日 事業変更 昭和60年2月28日 ②事業認可 平成9年4月15日	昭和55～昭和63 平成9～平成15		手稲駅北口駅前広場 (3・4・118 手稲駅北通)
区画整理事業（札幌市施行） 事業認可 昭和47年11月8日 事業変更 昭和49年3月5日 事業変更 昭和51年8月25日 事業変更 昭和52年12月6日	昭和47～昭和55		厚別駅前広場 (3・4・87 厚別西通)
住宅宅地関連公共施設整備促進事業 事業認可 昭和58年4月28日	昭和58～昭和59		森林公園駅 西口駅前広場 (3・3・130 森林公園駅西通)
住宅宅地関連公共施設整備促進事業 事業認可 昭和59年5月7日	昭和59～昭和60		森林公園駅 東口駅前広場 (3・3・131 森林公園駅東通)
住宅宅地関連公共施設整備促進事業	昭和59～昭和61		星置駅前広場 (3・4・132 星置駅前通)
区画整理事業（札幌市施行）	昭和62～平成5		星置南口 駅前広場 (3・3・24 二十四軒・手稲通)

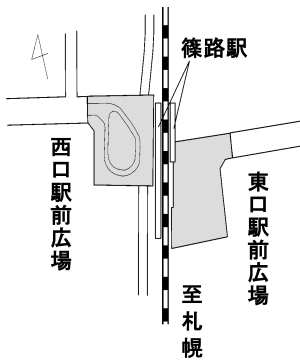
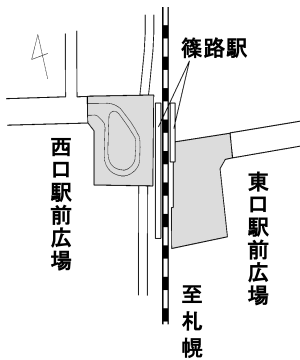
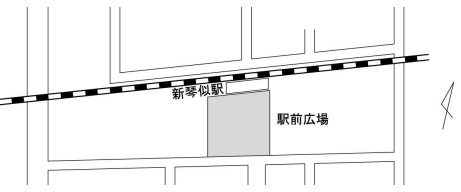
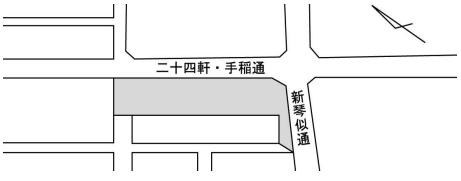
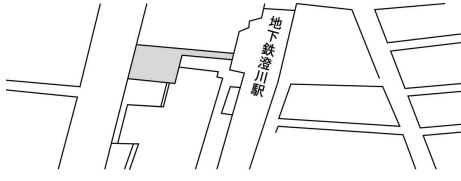
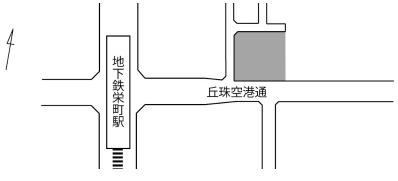

駅前広場名	鉄道名	都市計画決定（変更）年月日	面積 m ²	乗車人員 (令和6年度)	供用開始日
あいの里公園 駅前広場 (3・4・127 あいの里東通)	札沼線	昭和60年12月26日 (札幌市告示第1173号)	約 2,900	人/日 1,356	昭和63年3月31日
あいの里教育大 駅前広場 (3・4・123 あいの里循環通)	札沼線	昭和60年12月26日 (札幌市告示第1173号)	約 5,400	3,412	昭和61年11月1日
琴似駅前広場 (3・4・158 琴似駅前通)	函館線	昭和62年11月4日 (札幌市告示第968号) 計画変更 平成10年3月17日 (札幌市告示第251号)	(約 5,000) 約 4,700	9,962	平成元年12月28日
桑園駅前広場 (3・4・19 桑園・発寒通)	函館線	昭和62年11月19日 (道告示第1897号)	約 4,300	10,508	平成元年12月25日
百合が原駅前広場 (3・4・169 百合が原駅前通)	札沼線	平成元年2月27日 (札幌市告示第130号)	約 2,500	842	平成8年7月31日
ほしみ駅前広場 (3・4・187 ほしみ駅前通)	函館線	平成5年3月16日 (札幌市告示第182号)	約 3,200	961	平成7年6月28日
ほしみ駅南口駅前広場 (3・4・29 ほしみ駅南通)	函館線	平成8年9月20日 (札幌市告示第1066号)	約 3,300	同上	平成12年3月31日

※面積・供用開始日の()内は、計画変更前を表す。

事業	事業施行期間	位置図	駅前広場名
区画整理事業（公団施行） 事業認可 昭和55年8月5日	昭和55～昭和63		あいの里公園 駅前広場 (3・4・127 あいの里東通)
区画整理事業（公団施行） 事業認可 昭和55年8月5日	昭和55～昭和63		あいの里教育大 駅前広場 (3・4・123 あいの里循環通)
街路事業 事業認可 平成元年6月5日	平成元		琴似駅前広場 (3・4・158 琴似駅前通)
街路事業 事業認可 平成元年6月5日	平成元		桑園駅前広場 (3・4・19 桑園・発寒通)
区画整理事業（札幌市施行） 事業認可 平成2年7月21日	平成2～平成8		百合が原駅前広場 (3・4・169 百合が原駅前通)
住宅宅地関連公共施設整備促進事業 事業認可 平成5年5月14日	平成5～平成6		ほしみ駅前広場 (3・4・187 ほしみ駅前通)
住宅宅地関連公共施設整備促進事業 事業認可 平成9年8月1日	平成9～平成11		ほしみ駅南口駅前広場 (3・4・29 ほしみ駅南通)

駅前広場名	鉄道名	都市計画決定（変更）年月日	面積 m ²	乗車人員 (令和6年度)	供用開始日
篠路駅東口駅前広場 (3・4・197 篠路駅東通)	札沼線	平成7年10月20日 (札幌市告示第849号) 計画変更 平成30年3月5日 (札幌市告示第1143号) 計画変更 令和2年3月10日 (札幌市告示第1220号)	約 3,700	人/日 2,858	未整備
篠路駅西口駅前広場 (3・4・147 篠路駅西通)	札沼線	平成10年3月17日 (札幌市告示第251号) 計画変更 平成19年2月20日 (札幌市告示第202号) 計画変更 平成30年3月5日 (札幌市告示第1143号) 計画変更 令和2年3月10日 (札幌市告示第1220号)	約 4,100	同上	平成20年10月30日
新琴似駅前広場 (3・3・51 新琴似駅前通)	札沼線	平成8年9月20日 (北海道告示第1461号)	約 4,200	3,668	平成19年8月24日
発寒南駅前広場 (3・4・56 新琴似通)	地下鉄 東西線	平成8年9月20日 (札幌市告示第1066号)	約 2,400	9,430	平成11年2月25日
澄川駅前広場 (3・4・43 平岸通)	地下鉄 南北線	平成13年6月15日 (北海道告示第1087号)	約 600	9,827	平成14年12月20日
栄町駅交通広場 (3・3・70 丘珠空港通)	地下鉄 東豊線	平成23年8月1日 (札幌市告示第1724号)	約 1,900	8,459	平成26年12月1日
真駒内駅前交通広場 (3・4・43 平岸通)	地下鉄 南北線	令和7年3月7日 (札幌市告示第947号)	約 15,100	11,360	未整備

※この他、都市計画されていないが、新札幌駅の東口(973.79m²)、西口(1,168.22m²)、発寒駅(2,370m²)
あいの里教育大駅の南口(3,189.73m²)駅前広場がある。

事業	事業施行期間	位置図	駅前広場名
区画整理事業（札幌市施行） 事業認可 令和2年9月25日	令和2～令和12 （予定）	 <p>篠路駅 西口駅前広場 東口駅前広場 至札幌</p>	篠路駅東口駅前広場 (3・4・197 篠路駅東通)
地域住宅交付金事業 地域住宅計画決定 (第3回変更) 平成19年2月23日	平成19～平成20	 <p>西口駅前広場</p>	篠路駅西口駅前広場 (3・4・147 篠路駅西通)
区画整理事業（札幌市施行） 事業認可 平成9年11月26日 事業変更 平成15年10月6日	平成9～平成20	 <p>新琴似駅 駅前広場</p>	新琴似駅前広場 (3・3・51 新琴似駅前通)
街路事業 事業認可 平成9年4月15日	平成9～平成10	 <p>二十四軒・手稲通 新琴似通</p>	発寒南駅前広場 (3・4・56 新琴似通)
市単独事業	平成13～平成14	 <p>地下鉄澄川駅</p>	澄川駅前広場 (3・4・43 平岸通)
街路事業 事業認可 平成24年1月27日 事業変更 平成26年3月18日	平成23～平成26	 <p>地下鉄栄町駅 丘珠空港通</p>	栄町駅交通広場 (3・3・70 丘珠空港通)
未定	未定	 <p>地下鉄真駒内駅 駅北側交通広場 駅前交通広場 駅西側交通広場</p>	真駒内駅前交通広場 (3・4・43 平岸通)