（27）南郷7丁目地区

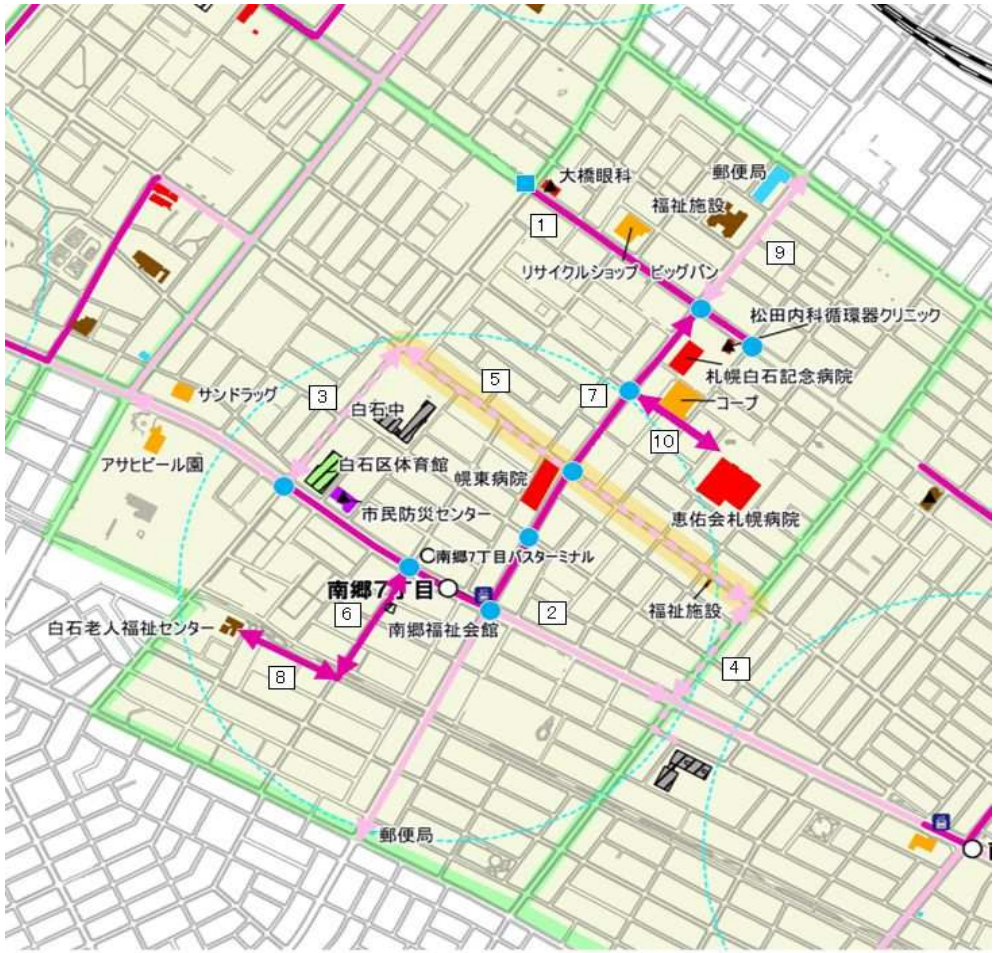

（28）南郷13丁目地区

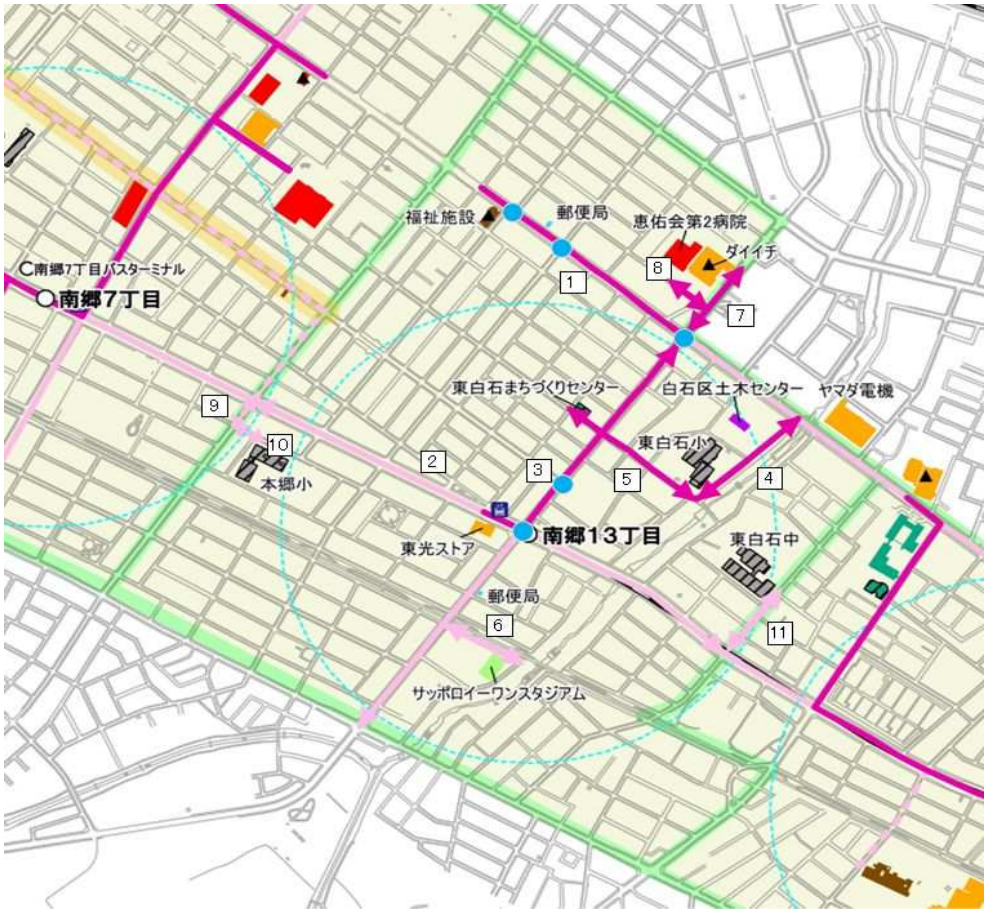

〔凡例〕

重点整備地区
- ：重点整備地区
- ：中心施設から500mの範囲
- ：ＪＲ・地下鉄・路面電車路線

JR・地下鉄・路面電車・バスターミナル
- ：旅客施設
- ：エレベーター

生活関連施設
- ：官公署
- ：文化施設、観光施設
- ：福祉施設
- ：教育施設
- ：運動施設、都市公園
- ：医療施設
- ：郵便局
- ：商業施設
- ：娯楽施設
- ：宿泊施設
- ：駐車場
- ：避難所
- ：商店街
- ▲ 表示板交付施設

生活関連経路
- ：主要な生活関連経路（整備済）
- ：主要な生活関連経路（未整備）
- ：その他の生活関連経路（整備済）
- ：その他の生活関連経路（未整備）
- 5 ：区間番号

※生活関連施設の出入口や最寄りのバス停留所への詳細な経路は、図面上明示していない場合があります。

信号機等
- ：整備済
- ：未整備

（南郷7丁目地区）

旅客施設

管理者	名称	主な施設の整備状況				実施期間（年度）							備考
		経路	**段差解消**	**トイレ**	**案内設備等**	**～R5**	**R6**	**R7**	**R8**	**R9**	**R10**	**R11以降**	
札幌市	地下鉄南郷7丁目駅	○	◎	◎	◎	■		■					旅客案内表示器カラーユニバーサル対応（R7完了）
	南郷７丁目バスターミナル	△	－	×	案	■							

道路（国・札幌市）

管理者	名称	区間	整備状況	実施期間（年度）							備考
			点字ブロック等	～R5	R6	R7	R8	R9	R10	R11以降	
北海道開発局	国道12号	1	○	■							
札幌市	札幌夕張線	2	○	■							
	南郷南１号線	3	×					■			
	南郷南2号線	4	×					■			
	本郷中央線	5	×				■				
	本郷横3号線	6	○	■							
	米里中の島線	7	○	■							
	南南郷1線	8	○	■							
	水源池通線	9	○	■							
	本郷4号線	10	○		■						

信号機

管理者	住所（目標物）	整備状況	実施期間（年度）							備考
		信号機	～R5	R6	R7	R8	R9	R10	R11以降	
北海道警察	白石区本通7丁目南（ﾎﾝﾀﾞｸﾘｵ）	横断	■							
	白石区南郷通5丁目（南郷交番）	視	■							
	白石区南郷通7丁目（南郷7丁目駅）	視	■							
	白石区本郷通8丁目（本郷薬局）	横断	■							
	白石区本郷通7丁目南（1）（幌東病院）	横断	■							
	白石区南郷通6丁目北3（東急ｽﾄｱｰ）	視	■							
	白石区本通（南）８丁目南１（松田内科循環器クリニック）	横断	■							
	白石区本通６丁目（北海道銀行）	横断					■			
	白石区本郷通７丁目北（メゾン・ド・ロゼ白石）	横断	■							

（南郷7丁目地区）

都市公園（札幌市所有）

管理者	名称	主な施設の整備状況			実施期間（年度）							備考
		園路	トイレ	駐車場	～R5	R6	R7	R8	R9	R10	R11以降	
札幌市	本郷通緑地	○	－	－	■							
	万生公園	○	○	－	■							
	みのる公園	○	×	－	■						■	
	本通公園	○	－	－	■							
	白石共栄公園	○	○	－	■							
	つどい公園	○	×	－	■						■	
	あかね公園	○	×	－	■						■	
	本郷公園	○	－	－	■							
	南郷タンポポ公園	○	－	－		■						
	南郷公園	○	－	－	■							
	こなみ公園	○	×	－	■						■	
	みどり公園	○	－	－	■							

建築物（市有建築物・学校以外）

管理者	名称	主な整備内容	実施期間（年度）							備考
			～R5	R6	R7	R8	R9	R10	R11以降	
札幌市	白石老人福祉センター	・視覚障がい者誘導用ブロックの設置 ・案内表示の更新、設置							■	

建築物（学校）

管理者	名称	主な施設の整備状況			実施期間（年度）							備考
		経路	トイレ	エレベーター	～R5	R6	R7	R8	R9	R10	R11以降	
札幌市	白石中学校	×	×	－			■	■				

（南郷13丁目地区）

旅客施設

管理者	名称	主な施設の整備状況				実施期間（年度）							備考
		経路	段差解消	トイレ	案内設備等	～R5	R6	R7	R8	R9	R10	R11以降	
札幌市	地下鉄南郷13丁目駅	○	○	◎	◎	■		■					「札幌市環境の街づくり環境整備要綱」を満たすＥＶ有 旅客案内表示設カラーユニバーサル対応（R7完了）

道路（国・札幌市）

管理者	名称	区間	整備状況	実施期間（年度）							備考
			点字ブロック等	～R5	R6	R7	R8	R9	R10	R11以降	
北海道開発局	国道12号	1	○	■							
札幌市	札幌夕張線	2	○	■							
	西野白石線	3	○	■							
	本通南郷通14丁目線	4	○	■							
	本郷5号線	5	○	■							
	白石本通9号線	6	○	■							
	白石神社通線	7	○	■							
	白石神社西1号線	8	○	■							
	南郷南2号線	9	×					■			
	本郷13号線	10	×					■			
	大谷地2号線	11	○		■						

信号機

管理者	住所（目標物）	整備状況	実施期間（年度）							備考
		信号機	～R5	R6	R7	R8	R9	R10	R11以降	
北海道警察	白石区本通11丁目（ﾊﾟｰﾗｰﾋﾞｯｸﾊﾞﾝ）	横断	■							
	白石区本通13丁目（ﾏﾂﾀﾞ）	視	■							
	白石区南郷通13丁目南5番（SW南郷13）	視	■							
	白石区本郷通13丁目（南郷の湯）	横断	■							
	白石区本通12丁目（新雪交通㈱）	横断	■							

（南郷13丁目地区）

都市公園（札幌市所有）

管理者	名称	主な施設の整備状況			実施期間（年度）							備考
		園路	トイレ	駐車場	～R5	R6	R7	R8	R9	R10	R11以降	
札幌市	月寒河畔緑地	○	×	－	■						■	
	旭町公園	○	－	－	■							
	青葉公園	○	－	－	■							
	栄公園	○	－	－	■							
	南郷東公園	○	－	－	■							
	白石あかつき公園	○	－	－	■							
	白石霜踏公園	○	－	－	■							
	白石みそら公園	○	－	－	■							
	白石星の子公園	○	－	－	■							
	あおい公園	○	－	－	■							
	白石ふじ公園	○	－	－	■							
	栄通はまなす公園	○	－	－	■							

建築物（学校）

管理者	名称	主な施設の整備状況			実施期間（年度）							備考
		経路	トイレ	エレベーター	～R5	R6	R7	R8	R9	R10	R11以降	
札幌市	東白石小学校	○	○	○	■							
	本郷小学校	○	○	－	■							
	東白石中学校	○	○	○	■							

（29）南郷18丁目地区

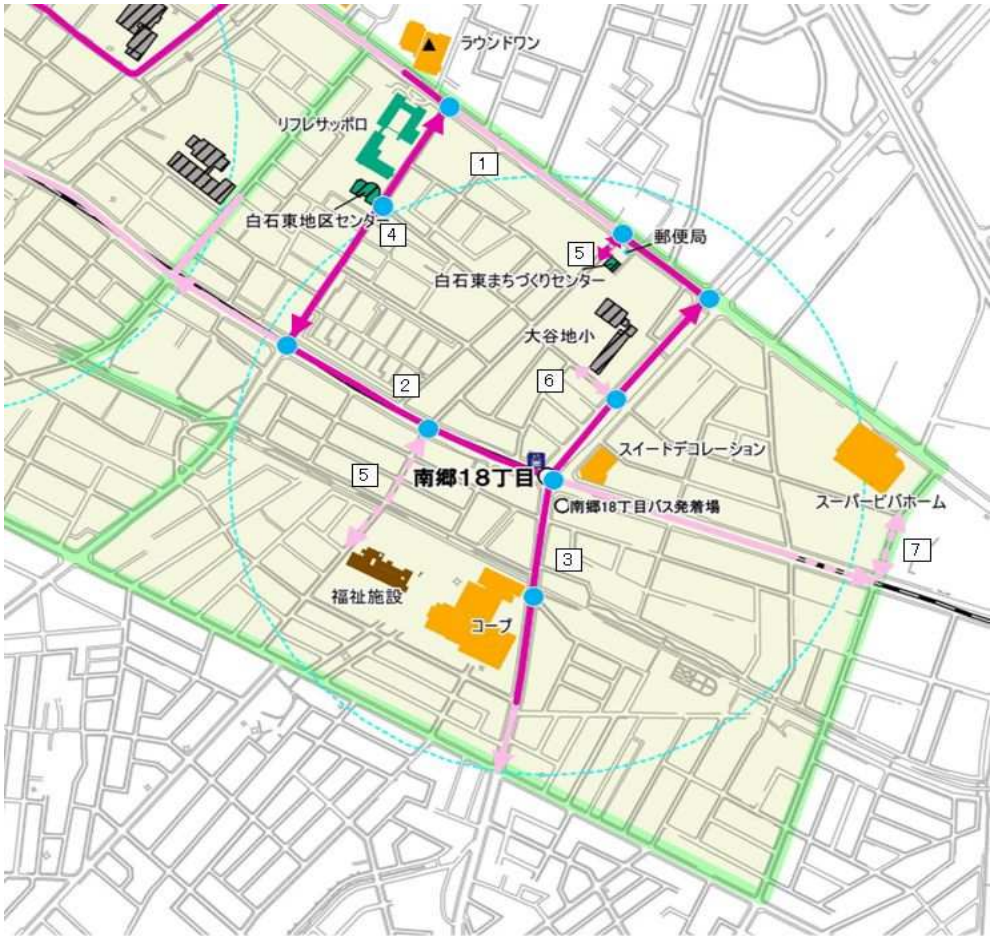

（30）大谷地地区

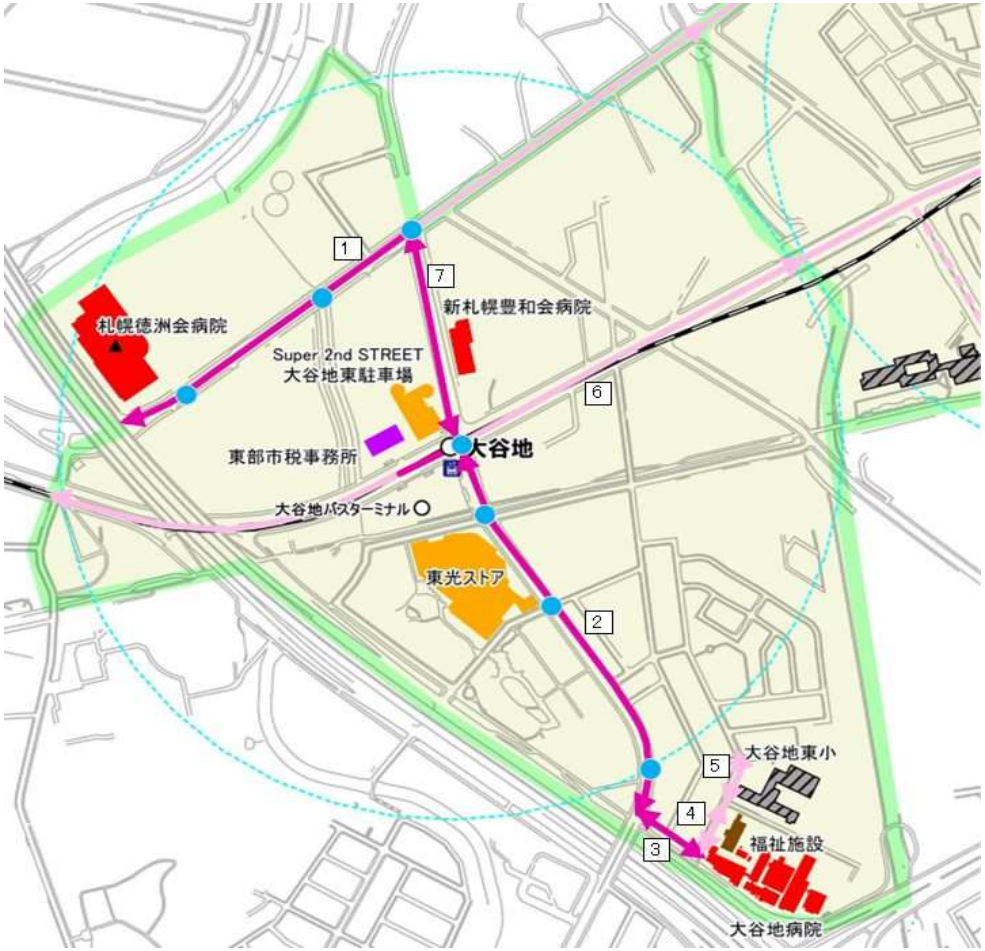

〔凡例〕

重点整備地区
- ：重点整備地区
- ：中心施設から500mの範囲
- ：ＪＲ・地下鉄・路面電車路線

JR・地下鉄・路面電車・バスターミナル
- ：旅客施設
- ：エレベーター

生活関連施設
- ：官公署
- ：文化施設、観光施設
- ：福祉施設
- ：教育施設
- ：運動施設、都市公園
- ：医療施設
- ：郵便局
- ：商業施設
- ：娯楽施設
- ：宿泊施設
- ：駐車場
- ：避難所
- ：商店街
- ▲ 表示板交付施設

生活関連経路
- ：主要な生活関連経路（整備済）
- ：主要な生活関連経路（未整備）
- ：その他の生活関連経路（整備済）
- ：その他の生活関連経路（未整備）
- 5 ：区間番号

※生活関連施設の出入口や最寄りのバス停留所への詳細な経路は、図面上明示していない場合があります。

信号機等
- ：整備済
- ：未整備

（南郷18丁目地区）

旅客施設

管理者	名称	主な施設の整備状況				実施期間（年度）							備考
		経路	**段差解消**	**トイレ**	**案内設備等**	**～R5**	**R6**	**R7**	**R8**	**R9**	**R10**	**R11以降**	
札幌市	地下鉄南郷18丁目駅	○	◎	◎	◎	■		■					旅客案内表示器カラーユニバーサル対応（R7完了）

道路（国・札幌市）

管理者	名称	区間	整備状況	実施期間（年度）							備考
			点字ブロック等	～R5	R6	R7	R8	R9	R10	R11以降	
北海道開発局	国道12号	1	○	■							
札幌市	札幌夕張線	2	△	■					■		
	大谷地本線	3	○	■							
	吉田山道営住宅線	4	○	■							
	大谷地1号線	5	×					■	■		
	吉田山2号線	6	×						■		一部狭幅員
	本通21丁目南1号線	7	×						■		狭幅員

信号機

管理者	住所（目標物）	整備状況	実施期間（年度）							備考
		信号機	～R5	R6	R7	R8	R9	R10	R11以降	
北海道警察	白石区南郷通18丁目（常口ｱﾄﾑ）	視	■							
	白石区南郷通19丁目（北海道銀行）	視	■							
	白石区南郷通17丁目（札幌ﾄﾖﾀ白石）	横断	■							
	白石区本通16丁目（札幌市農協）	横断	■							
	白石区栄通19丁目4番（生協大谷地）	高	■							
	白石区本通17丁目1番（白石東地区ｾﾝﾀｰ）	横断	■							
	白石区本通（南）１７丁目南５（第２札商ビル）	高	■							
	白石区本通（北）１８丁目北４（佐川急便北海道支社）	横断	■							
	白石区本通（南）１８丁目南１（市立大谷地小学校）	高	■							

（南郷18丁目地区）

都市公園（札幌市所有）

管理者	名称	主な施設の整備状況			実施期間（年度）							備考
		園路	トイレ	駐車場	～R5	R6	R7	R8	R9	R10	R11以降	
札幌市	栄通第二しらかば公園	○	－	－	■							
	栄通てまり公園	○	－	－	■							
	のぞみ公園	○	－	－	■							
	白石東冒険公園	○	○	－	■							
	白石南公園	○	○	－	■							
	南郷からまつ公園	○	－	－	■							
	かまきり公園	○	－	－	■							
	吉田山2号公園	○	－	－	■							
	吉田山公園	○	○	－	■							
	おおた公園	○	－	－	■							
	栄通りす公園	○	－	－	■							
	栄通しらかば公園	○	－	－	■							

建築物（市有建築物・学校以外）

管理者	名称	主な整備内容	実施期間（年度）							備考
			～R5	R6	R7	R8	R9	R10	R11以降	
札幌市	白石東地区センター	・手すりの設置 ・案内表示の更新、設置				■				

建築物（学校）

管理者	名称	主な施設の整備状況			実施期間（年度）							備考
		経路	トイレ	エレベーター	～R5	R6	R7	R8	R9	R10	R11以降	
札幌市	大谷地小学校	○	○	－	■							

（大谷地地区）

旅客施設

管理者	名称	主な施設の整備状況				実施期間（年度）							備考
		経路	段差解消	トイレ	案内設備等	～R5	R6	R7	R8	R9	R10	R11以降	
札幌市	地下鉄大谷地駅	○	◎	◎	◎	■	■	■	■				地上～改札間の新規エレベーター設置予定（R8） 券売機代表示盤カラーユニバーサル対応（R7設置完了）
	大谷地バスターミナル	○	◎	◎	案	■							

道路（国・札幌市）

管理者	名称	区間	整備状況	実施期間（年度）							備考
			点字ブロック等	～R5	R6	R7	R8	R9	R10	R11以降	
北海道開発局	国道12号	1	○	■							
札幌市	大谷地駅前通線	2	○	■							
	大谷地上野幌連絡歩道線	3	○	■							
	大谷地厚別連絡線	4	○	■							
	大谷地高台線	5	○	■							
	札幌夕張線	6	○	■							
	大谷地4号線	7	○	■							

信号機

管理者	住所（目標物）	整備状況	実施期間（年度）							備考
		信号機	～R5	R6	R7	R8	R9	R10	R11以降	
北海道警察	厚別区大谷地東3丁目2番（地下鉄大谷地駅）	視	■							
	厚別区大谷地東3丁目5番（康信病院）	高	■							
	厚別区大谷地東3丁目3番（東急ｽﾄｱｰ）	高	■							
	厚別区大谷地東２丁目１（三菱電機住環境システムズ）	横断	■							
	厚別区厚別中央２条１丁目２（セブンイレブン）	横断	■							
	厚別区大谷地東２丁目２（ホワイト急便）	横断	■							
	厚別区大谷地東３丁目２（大谷地バスターミナル）	横断	■							

都市公園（札幌市所有）

管理者	名称	主な施設の整備状況			実施期間（年度）							備考
		園路	トイレ	駐車場	～R5	R6	R7	R8	R9	R10	R11以降	
札幌市	大谷地駅前公園	○	×	－	■						■	

建築物（学校）

管理者	名称	主な施設の整備状況			実施期間（年度）							備考
		経路	トイレ	エレベーター	～R5	R6	R7	R8	R9	R10	R11以降	
札幌市	大谷地東小学校	○	○	－	■							

（31）ひばりが丘地区

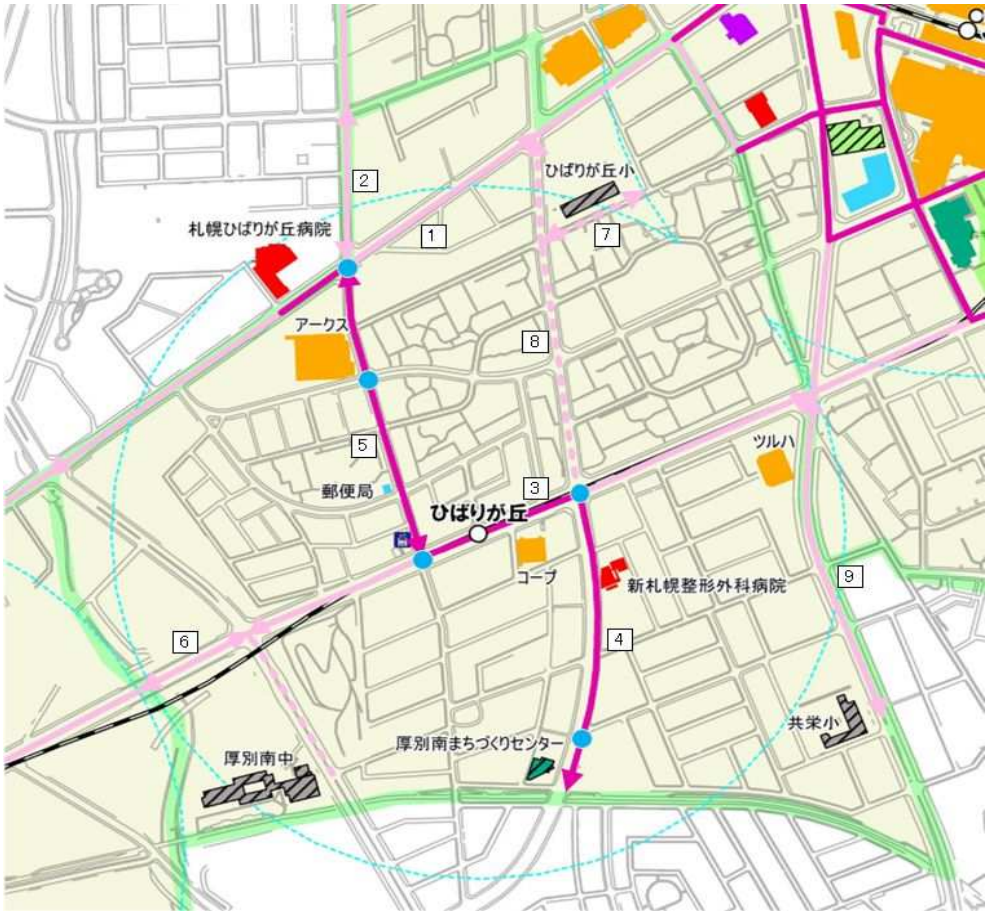

（32）厚別副都心地区

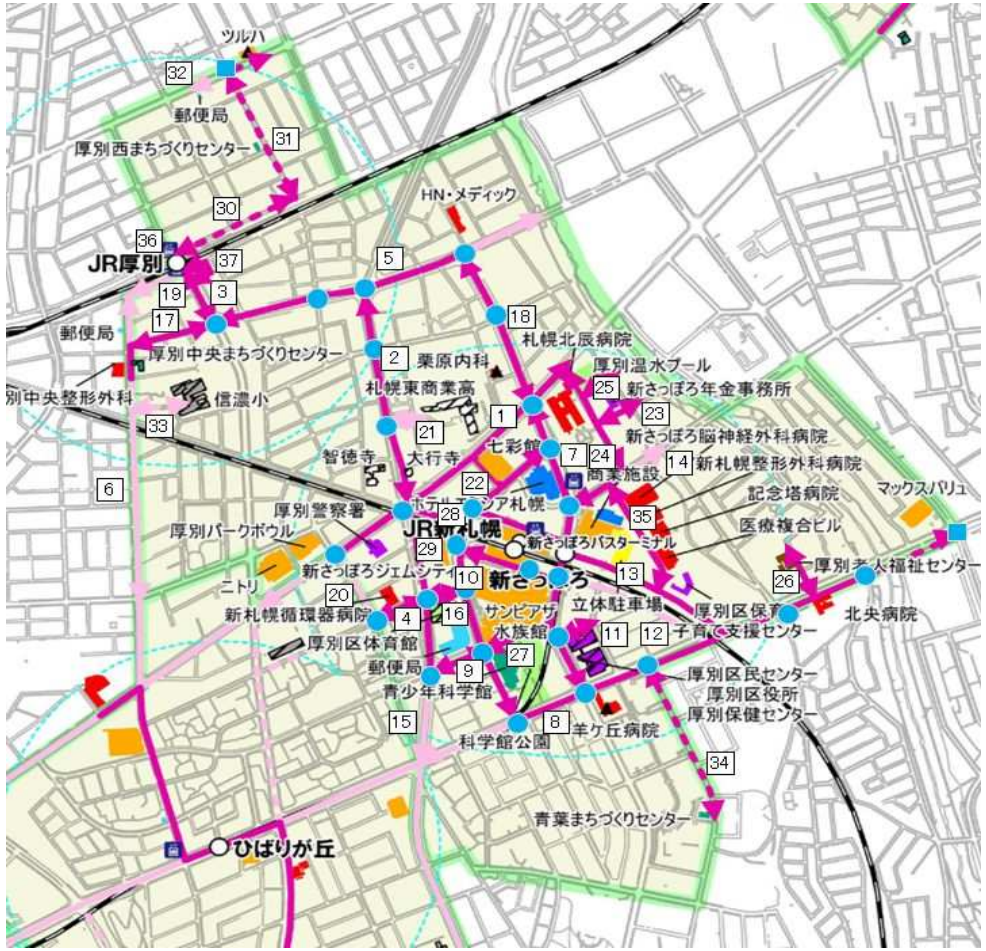

〔凡例〕

重点整備地区
- ：重点整備地区
- ：中心施設から500mの範囲
- ：ＪＲ・地下鉄・路面電車路線

JR・地下鉄・路面電車・バスターミナル
- ：旅客施設
- ：エレベーター

生活関連施設
- ：官公署
- ：文化施設、観光施設
- ：福祉施設
- ：教育施設
- ：運動施設、都市公園
- ：医療施設
- ：郵便局
- ：商業施設
- ：娯楽施設
- ：宿泊施設
- ：駐車場
- ：避難所
- ：商店街
- ▲ 表示板交付施設

生活関連経路
- ：主要な生活関連経路（整備済）
- ：主要な生活関連経路（未整備）
- ：その他の生活関連経路（整備済）
- ：その他の生活関連経路（未整備）
- 5 ：区間番号

※生活関連施設の出入口や最寄りのバス停留所への詳細な経路は、図面上明示していない場合があります。

信号機等
- ：整備済
- ：未整備

（ひばりが丘地区）

旅客施設

管理者	名称	主な施設の整備状況				実施期間（年度）							備考
		経路	段差解消	トイレ	案内設備等	～R5	R6	R7	R8	R9	R10	R11以降	
札幌市	地下鉄ひばりが丘駅	○	◎	◎	◎	■		■					旅客案内表示器カラーユニバーサル対応（R7完了）

道路（国・札幌市）

管理者	名称	区間	整備状況	実施期間（年度）							備考
			点字ブロック等	～R5	R6	R7	R8	R9	R10	R11以降	
北海道開発局	国道12号	1	○	■							
札幌市	厚別停車場線	2	○	■							
	下野幌幹線	3	○	■							
	厚別旭町28号線	4	○	■							
	厚別停車場支線	5	○	■							
	札幌夕張線	6	△	■					■		
	ひばりが丘11号線	7	×							■	
	ひばりが丘12号線	8	×							■	
	厚別平岡線	9	○	■							

信号機

管理者	住所（目標物）	整備状況	実施期間（年度）							備考
		信号機	～R5	R6	R7	R8	R9	R10	R11以降	
北海道警察	厚別区厚別中央2条2丁目3番（北央信組）	視	■							
	厚別区厚別南1丁目2（地下鉄ひばりヶ丘駅）	視	■							
	厚別区厚別中央2条3丁目（森田歯科）	横断	■							
	厚別区厚別中央1条4丁目1（ﾛｲﾔﾙﾎｽﾄ）	横断	■							
	厚別区厚別南2丁目31（南白樺公園）	高	■							

都市公園（札幌市所有）

管理者	名称	主な施設の整備状況			実施期間（年度）							備考
		園路	トイレ	駐車場	～R5	R6	R7	R8	R9	R10	R11以降	
札幌市	厚別南白樺公園	○	－	－	■		■					トイレ廃止
	ひばりが丘西公園	○	×	－	■						■	
	馬場公園	○	○	－	■							
	厚別南風の子公園	○	○	－	■							

建築物（学校）

管理者	名称	主な施設の整備状況			実施期間（年度）							備考
		経路	トイレ	エレベーター	～R5	R6	R7	R8	R9	R10	R11以降	
札幌市	共栄小学校	○	○	－	■							
	ひばりが丘小学校	○	○	－	■							
	厚別南中学校	○	○	－		■						階段式昇降機有

（厚別副都心地区）

旅客施設

管理者	名称	主な施設の整備状況				実施期間（年度）							備考
		経路	段差解消	トイレ	案内設備等	～R5	R6	R7	R8	R9	R10	R11以降	
JR北海道	JR新札幌駅	○	◎	◎	◎	■							
	JR厚別駅	○	◎	◎	◎	■							
札幌市	地下鉄新さっぽろ駅	○	◎	◎	◎	■	■	■					地上～改札階の新規エレベーター設置（R7完了） 旅客案内表示器カラーユニバーサル対応（R7完了）
	新札幌バスターミナル	△	◎	－	案	■							

道路（国・札幌市）

管理者	名称	区間	整備状況	実施期間（年度）							備考
			点字ブロック等	～R5	R6	R7	R8	R9	R10	R11以降	
北海道開発局	国道12号	1	○	■							
札幌市	厚別小野幌線	2	○	■							
	停車場2号線	3	○	■							
	ひばりが丘11号線	4	○	■							
	厚別中央線	5	○	■							
	厚別停車場線	6	○	■							
	下野幌団地29号線	7	○	■							
	下野幌幹線	8	△	■					■		
	副都心団地2号線	9	○	■							
	副都心団地3号線	10	○	■							
	副都心団地4号線	11	○	■							
	副都心団地6号線	12	○	■							
	副都心団地7号線	13	○	■							
	原始林通線	14	○	■							
	厚別平岡線	15	○	■							
	副都心団地12号線	16	○	■							
	厚別東町2号線	17	○	■							
	厚別東町3号線	18	○	■							
	厚別東町31号線	19	○	■							
	厚別東町72号線	20	○	■							
	厚別東町74号線	21	○	■							
	厚別東町75号線	22	○	■							
	厚別中央2条6丁目線	23	○	■							
	厚別東町77号線	24	○	■							

（厚別副都心地区）

道路（国・札幌市）

管理者	名称	区間	整備状況	実施期間（年度）							備考
			点字ブロック等	～R5	R6	R7	R8	R9	R10	R11以降	
札幌市	厚別東町78号線	25	○	■							
	厚別中央1条7丁目1号線	26	○	■							
	副都心団地歩道1号線	27	○	■							
	厚別東町歩道7号線	28	○	■							
	厚別東町歩道8号線	29	○	■							
	鉄北線	30	×				■				
	厚別西4丁目本通線	31	×				■				
	大麻東雁来線	32	×					■			
	厚別東町45号線	33	×				■				
	下野幌団地30号線	34	×					■			
	厚別中央1条6丁目1号線	35	○	■							
	厚別駅跨線人道橋線（駅自由通路）	36	○	■							
	停車場2号線（駅前広場）	37	○	■							

信号機

管理者	住所（目標物）	整備状況	実施期間（年度）							備考
		信号機	～R5	R6	R7	R8	R9	R10	R11以降	
北海道警察	厚別区厚別中央3条5丁目1番（大行寺）	視	■							
	厚別区青葉町2丁目（厚別区役所）	視	■							
	厚別区厚別中央2条4丁目5番（ｳﾞｨｸﾄﾘｱ）	横断	■							
	厚別区厚別中央2条5丁目4番（ﾏｸﾄﾞﾅﾙﾄﾞ）	視	■							
	厚別区厚別中央1条4丁目5（厚別郵便局）	横断	■							
	厚別区厚別中央1条5丁目（厚別図書館）	高、音	■							
	厚別区厚別中央1条5丁目2番（厚別区役所）	高	■							
	厚別区厚別中央5条4丁目（楠岡内科医院）	視、横断	■							
	厚別区厚別中央1条6丁目（JR新札幌駅）	視	■							
	厚別区厚別中央1条5丁目1番（科学館）	歩車、音、視、待	■							
	厚別区厚別中央4条4丁目（ｾｷ･ﾋﾞﾙ）	視	■							
	厚別区厚別中央2条5丁目6（駐車場）	歩車、待	■							
	厚別区厚別中央2条4丁目（厚別体育館）	視	■							
	厚別区厚別中央1条5丁目（市営住宅）	高	■							
	厚別区厚別中央2条5丁目3（ﾊﾞｽﾀｰﾐﾅﾙ）	歩車、視、待	■							

（厚別副都心地区）

信号機

管理者	住所（目標物）	整備状況	実施期間（年度）							備考
		信号機	～R5	R6	R7	R8	R9	R10	R11以降	
北海道警察	厚別区厚別中央4条5丁目4番（ﾗﾌｫｰﾚ新札幌B）	高	■							
	厚別区厚別中央1条6丁目3番（ｼｪﾗﾄﾝﾎﾃﾙ）	視	■							
	厚別区厚別中央4条6丁目1番（ﾎｸﾉｽｰﾊﾟｰ）	横断	■							
	厚別区厚別中央2条5丁目4番（社保総病院）	視	■							
	厚別区厚別中央2条5丁目2（厚別区体育館）	歩車、視、待	■							
	厚別区厚別中央1条7丁目17番（ｾｲｺｰﾏｰﾄ）	視	■							
	厚別区厚別中央3条5丁目22番（ｾﾌﾞﾝｲﾚﾌﾞﾝ）	高	■							
	厚別区厚別中央1条7丁目16番（ｺｽﾄG.S）	横断	■							
	厚別区厚別中央2条5丁目7番（JR新札幌駅）	高	■							
	厚別区厚別中央5条4丁目12番（わんぱく館）	高	■							
	厚別区厚別中央3条5丁目5（新札幌ルミナス）	横断	■							
	厚別区厚別中央２条４丁目９（新札幌循環器病院）	横断	■							
	札幌市厚別区もみじ台北１丁目２番（ﾏｯｸｽﾊﾞﾘｭｰ）	横断					■			
	札幌市厚別区厚別西２条３丁目７（ｺﾝﾞﾏ自動車）	横断					■			

都市公園（札幌市所有）

管理者	名称	主な施設の整備状況			実施期間（年度）							備考
		園路	トイレ	駐車場	～R5	R6	R7	R8	R9	R10	R11以降	
札幌市	科学館公園	○	○	－	■							
	野津幌川緑地	○	－	－	■		■					部分再整備
	信濃公園	○	×	－	■						■	
	厚別中央公園	○	－	－	■							
	あつべつちびっこ公園	○	×	－	■						■	
	厚別若草公園	○	－	－	■							
	厚別風の子公園	○	－	－	■							
	厚別はんの木公園	○	－	－	■							
	厚別木馬公園	○	×	－	■						■	
	厚別サルビア公園	○	×	－	■						■	
	青葉町2丁目緑地	○	－	－	■							
	しらゆき公園	○	－	－	■							
	新さっぽろ東公園	○	－	－	■							
	厚別東みはらし公園	○	－	－	■							
	厚別中央もみじばし公園	○	－	－	■							

（厚別副都心地区）

建築物（市有建築物・学校以外）

管理者	名称	主な整備内容	実施期間（年度）							備考
			～R5	R6	R7	R8	R9	R10	R11以降	
札幌市	厚別区役所・厚別保健センター	・バリアフリートイレ内の部品・設備の設置 ・視覚障がい者誘導用ブロックの設置			▬					
	厚別区民センター・厚別図書館	・バリアフリートイレ内の部品・設備の設置 ・トイレの標識の設置			▬					
	厚別老人福祉センター	・バリアフリートイレ内の設備改善 ・案内表示の更新、設置							▬	
	青少年科学館	・バリアフリートイレ内の設備改善 ・案内表示の更新、設置						▬		

建築物（学校）

管理者	名称	主な施設の整備状況			実施期間（年度）							備考
		経路	トイレ	エレベーター	～R5	R6	R7	R8	R9	R10	R11以降	
札幌市	信濃小学校	○	○	○	▬							

（33）森林公園地区

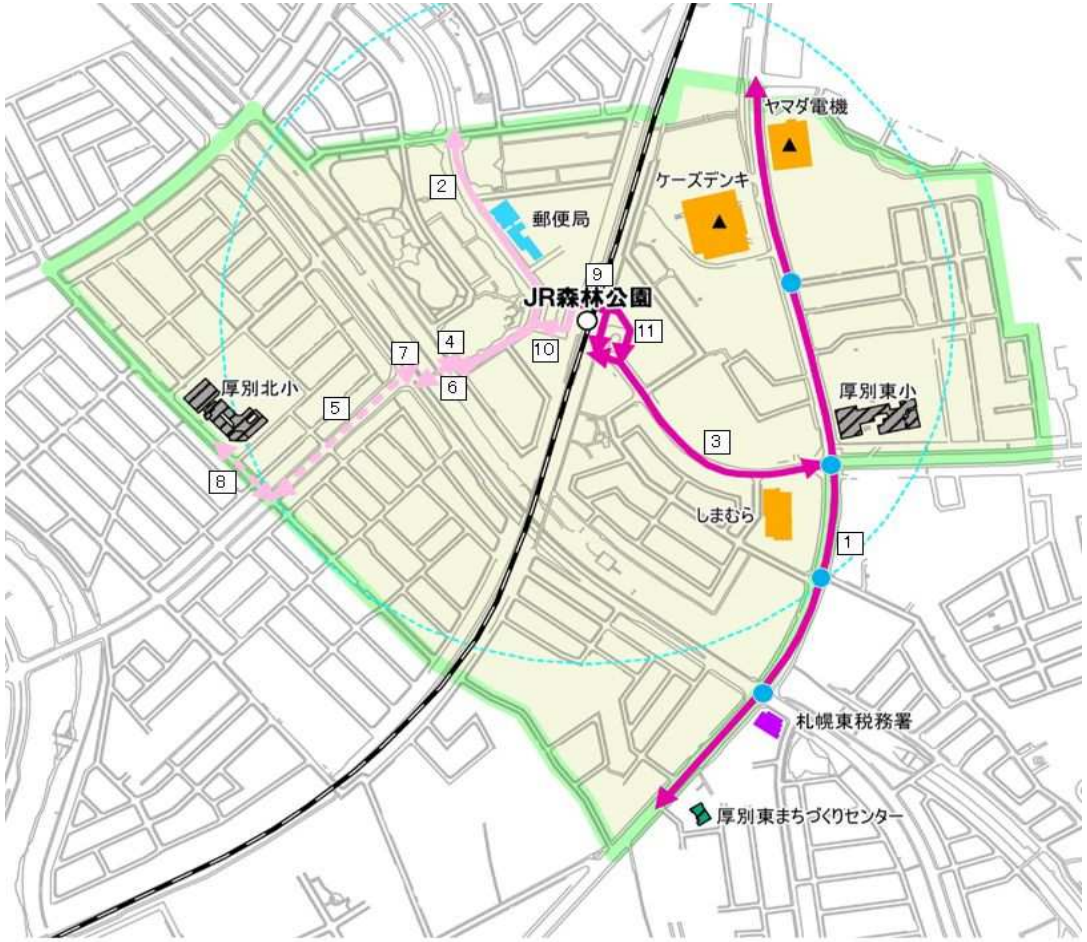

（34）学園前地区

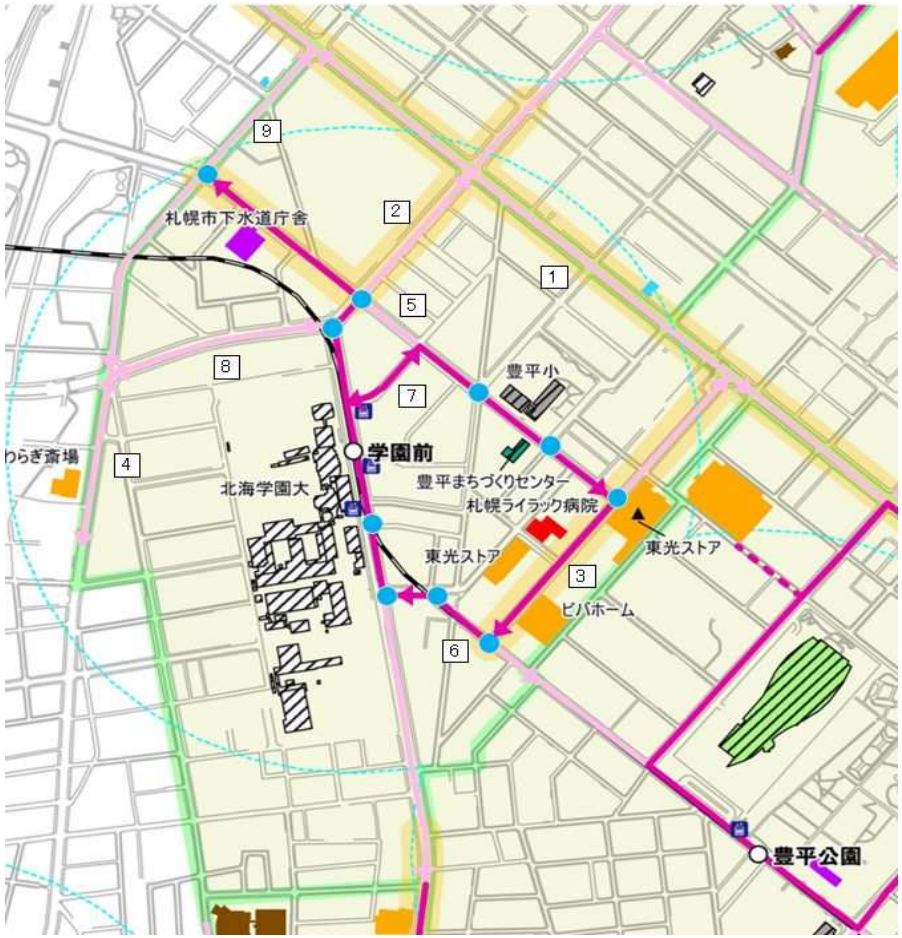

〔凡例〕

重点整備地区
- ：重点整備地区
- ：中心施設から500mの範囲
- ：ＪＲ・地下鉄・路面電車路線

JR・地下鉄・路面電車・バスターミナル
- ：旅客施設
- ：エレベーター

生活関連施設
- ：官公署
- ：文化施設、観光施設
- ：福祉施設
- ：教育施設
- ：運動施設、都市公園
- ：医療施設
- ：郵便局
- ：商業施設
- ：娯楽施設
- ：宿泊施設
- ：駐車場
- ：避難所
- ：商店街
- ▲ 表示板交付施設

生活関連経路
- ：主要な生活関連経路（整備済）
- ：主要な生活関連経路（未整備）
- ：その他の生活関連経路（整備済）
- ：その他の生活関連経路（未整備）
- 5 ：区間番号

※生活関連施設の出入口や最寄りのバス停留所への詳細な経路は、図面上明示していない場合があります。

信号機等
- ：整備済
- ：未整備

（森林公園地区）

旅客施設

管理者	名称	主な施設の整備状況				実施期間（年度）							備考
		経路	段差解消	トイレ	案内設備等	～R5	R6	R7	R8	R9	R10	R11以降	
JR北海道	JR森林公園駅	○	◎	◎	◎	▬							

道路（国・札幌市）

管理者	名称	区間	整備状況	実施期間（年度）							備考
			点字ブロック等	～R5	R6	R7	R8	R9	R10	R11以降	
北海道開発局	国道12号	1	○	▬							
札幌市	森林公園駅西通線	2	○	▬							
	森林公園駅東通線	3	○	▬							
	官林北線	4	○	▬							
	大麻東雁来線	5	○			▬					
	森林公園駅西口歩道１号線	6	×							▬	
	厚別東北郷線	7	△			▬				▬	R7暫定整備
	小野幌77号線	8	○			▬					
	森林公園駅東西連絡線（駅自由通路）	9	○	▬							
	森林公園駅西通線（西口駅前広場）	10	○	▬							
	森林公園駅東通線（東口駅前広場）	11	○	▬							

信号機

管理者	住所（目標物）	整備状況	実施期間（年度）							備考
		信号機	～R5	R6	R7	R8	R9	R10	R11以降	
北海道警察	厚別区厚別東5条8丁目（百年記念塔）	横断	▬							
	厚別区厚別東4条6丁目2番（六花亭）	横断	▬							
	厚別区厚別東4条7丁目（スバル自動車）	横断	▬							
	厚別区厚別東４条８丁目１７（記念塔歯科ビル）	横断	▬							

都市公園（札幌市所有）

管理者	名称	主な施設の整備状況			実施期間（年度）							備考
		園路	トイレ	駐車場	～R5	R6	R7	R8	R9	R10	R11以降	
札幌市	厚別北若葉公園	○	×	－	▬						▬	
	厚別北あかつき公園	○	－	－	▬							
	厚別北いなほ公園	○	－	－	▬							
	小野幌しらかば公園	○	－	－	▬							
	厚別東そよ風公園	○	－	－	▬							
	厚別東駅前公園	○	×	－	▬						▬	
	小野幌あけぼの公園	○	－	－	▬							
	小野幌見晴し公園	×	－	－							▬	
	小野幌ひまわり公園	×	－	－							▬	
	小野幌こまどり公園	○	－	－	▬							
	小野幌日の出公園	○	－	－	▬							

（森林公園地区）

建築物（学校）

管理者	名称	主な施設の整備状況			実施期間（年度）							備考
		経路	トイレ	エレベーター	～R5	R6	R7	R8	R9	R10	R11以降	
札幌市	厚別北小学校	○	○	○	▬							
	厚別東小学校	○	○	－	▬		▬					

（学園前地区）

旅客施設

管理者	名称	主な施設の整備状況				実施期間（年度）							備考
		経路	段差解消	トイレ	案内設備等	～R5	R6	R7	R8	R9	R10	R11以降	
札幌市	地下鉄学園前駅	○	◎	◎	◎	▬							

道路（国・札幌市）

管理者	名称	区間	整備状況	実施期間（年度）							備考
			点字ブロック等	～R5	R6	R7	R8	R9	R10	R11以降	
北海道開発局	国道36号	1	○	▬							
	国道453号	2	○	▬							
札幌市	豊平9丁目線	3	○	▬							
	水車線	4	○	▬							
	豊平5条線	5	○	▬							
	豊平7条線	6	○	▬							
	豊平6丁目線	7	○	▬							
	豊平旭町1号線	8	○	▬							
	旭山公園米里線	9	○	▬							

信号機

管理者	住所（目標物）	整備状況	実施期間（年度）							備考
		信号機	～R5	R6	R7	R8	R9	R10	R11以降	
北海道警察	豊平区旭町4丁目（北海学園大学）	横断	▬							
	豊平区豊平5条8丁目（豊平小学校）	横断	▬							
	豊平区豊平5条7丁目1番地（豊平小学校）	横断	▬							
	豊平区豊平7条8丁目（大成木材）	横断	▬							
	豊平区豊平5条9丁目（道央信金）	横断	▬							
	豊平区豊平7条9丁目（大成木材）	視、横断	▬							
	豊平区旭町4丁目1番（北海学園大学）	高	▬							
	豊平区豊平６条３丁目３（豊陵公園）	横断	▬							
	豊平区豊平５条３丁目２（ミヤシタ米殻）	横断	▬							

都市公園（札幌市所有）

管理者	名称	主な施設の整備状況			実施期間（年度）							備考
		園路	トイレ	駐車場	～R5	R6	R7	R8	R9	R10	R11以降	
札幌市	豊平みすず公園	○	－	－	▬							
	豊陵公園	○	×	－	▬						▬	
	旭水公園	○	×	－	▬						▬	
	豊平あさひ公園	○	○	－	▬							
	平岸なかよし公園	○	－	－	▬							
	ほまれ公園	○	－	－	▬							

（学園前地区）

建築物（学校）

管理者	名称	主な施設の整備状況			実施期間（年度）							備考
		経路	トイレ	エレベーター	～R5	R6	R7	R8	R9	R10	R11以降	
札幌市	豊平小学校	○	○	－	▬							

（35）豊平公園地区

（36）中の島地区

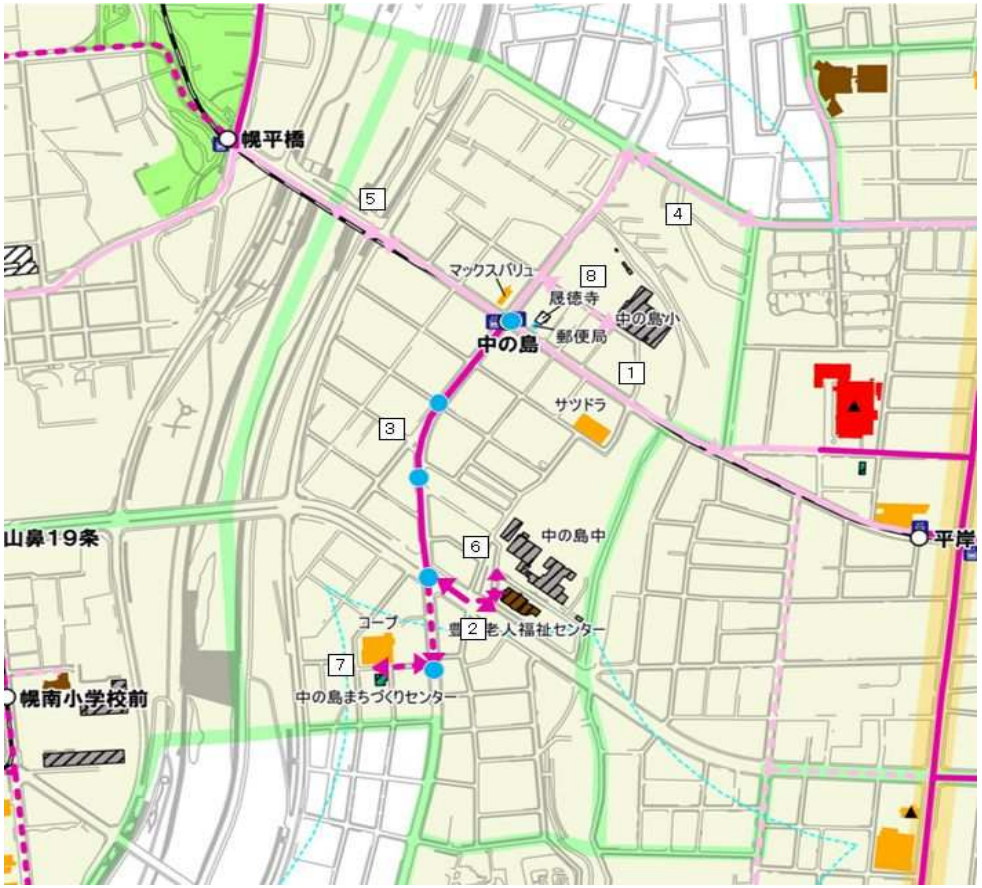

〔凡例〕

重点整備地区
- ：重点整備地区
- ：中心施設から500mの範囲
- ：ＪＲ・地下鉄・路面電車路線

JR・地下鉄・路面電車・バスターミナル
- ：旅客施設
- ：エレベーター

生活関連施設
- ：官公署
- ：文化施設、観光施設
- ：福祉施設
- ：教育施設
- ：運動施設、都市公園
- ：医療施設
- ：郵便局
- ：商業施設
- ：娯楽施設
- ：宿泊施設
- ：駐車場
- ：避難所
- ：商店街
- ▲ 表示板交付施設

生活関連経路
- ：主要な生活関連経路（整備済）
- ：主要な生活関連経路（未整備）
- ：その他の生活関連経路（整備済）
- ：その他の生活関連経路（未整備）
- 5 ：区間番号

※生活関連施設の出入口や最寄りのバス停留所への詳細な経路は、図面上明示していない場合があります。

信号機等
- ：整備済
- ：未整備

（豊平公園地区）

旅客施設

管理者	名称	主な施設の整備状況				実施期間（年度）							備考
		経路	**段差解消**	**トイレ**	**案内設備等**	**～R5**	**R6**	**R7**	**R8**	**R9**	**R10**	**R11以降**	
札幌市	地下鉄豊平公園駅	○	◎	◎	◎	■							

道路（国・札幌市）

管理者	名称	区間	整備状況	実施期間（年度）							備考
			点字ブロック等	～R5	R6	R7	R8	R9	R10	R11以降	
北海道開発局	国道36号	1	○	■							
札幌市	豊平7条線	2	○	■							
	豊平11丁目線	3	○	■							
	2号用水線	4	△	■		■					
	美園月寒裏通線	5	○	■							
	中通線	6	×							■	
	美園5条中通線	7	×							■	狭幅員（片側）

信号機

管理者	住所（目標物）	整備状況	実施期間（年度）							備考
		信号機	～R5	R6	R7	R8	R9	R10	R11以降	
北海道警察	豊平区豊平3条11丁目（YAMAHA）	横断	■							
	豊平区豊平3条13丁目（三菱自動車）	視	■							
	豊平区豊平8条13丁目（八条中学校）	歩感、視	■							
	豊平区豊平4条10丁目3番（きたえーる）	横断	■							
	豊平区美園4条1丁目4番（豊平公園）	横断	■							
	豊平区豊平3条12丁目（象印ﾏﾎｰﾋﾞﾝ）	横断	■							
	豊平区豊平7条11丁目（ｱｶｼﾔﾙｲｸﾞ）	視	■							
	豊平区豊平8条12丁目1番（豊平公園）	高	■							
	豊平区豊平8条13丁目1番（豊平警察署）	横断	■							
	豊平区豊平6条10丁目3（きたえーる）	視	■							
	豊平区豊平３条１３丁目１番(ｾﾞﾈﾗﾙG.S)	横断					■			

都市公園（札幌市所有）

管理者	名称	主な施設の整備状況			実施期間（年度）							備考
		園路	トイレ	駐車場	～R5	R6	R7	R8	R9	R10	R11以降	
札幌市	豊平公園	○	◎	○	■							
	みずほ公園	○	○	－	■							
	日の出公園	×	×	－							■	
	ライラック公園	○	－	－	■							
	美園さかえ公園	○	×	－	■						■	

（豊平公園地区）

建築物（学校）

管理者	名称	主な施設の整備状況			実施期間（年度）							備考
		経路	トイレ	エレベーター	～R5	R6	R7	R8	R9	R10	R11以降	
札幌市	みどり小学校	○	○	○	■	■						
	八条中学校	○	○	○		■	■					

（中の島地区）

旅客施設

管理者	名称	主な施設の整備状況				実施期間（年度）							備考
		経路	段差解消	トイレ	案内設備等	～R5	R6	R7	R8	R9	R10	R11以降	
札幌市	地下鉄中の島駅	○	◎	◎	◎	■							

道路（国・札幌市）

管理者	名称	区間	整備状況	実施期間（年度）							備考
			点字ブロック等	～R5	R6	R7	R8	R9	R10	R11以降	
札幌市	白石中の島線	1	○	■							
	札幌環状線	2	△	■						■	
	豊平中の島線	3	△	■						■	
	平岸木の花通線	4	○	■							
	幌平橋通線	5	○	■							
	中の島２条３丁目１号線	6	×							■	狭幅員（片側）
	中の島4丁目線	7	×							■	狭幅員
	中の島1丁目中通線	8	×							■	狭幅員

信号機

管理者	住所（目標物）	整備状況	実施期間（年度）							備考
		信号機	～R5	R6	R7	R8	R9	R10	R11以降	
北海道警察	豊平区中の島1条1丁目（中央堂薬局）	視	■							
	豊平区中の島1条4丁目（ｺｽﾓG.S）	視	■							
	豊平区中の島2条3丁目4番（大和山道場）	高	■							
	豊平区中の島1条2丁目3（ｸﾞﾘｰﾝｺｰﾎﾟ中の島）	高	■							
	豊平区中の島１条４丁目７番（ﾗｲｵﾝｽﾞMS）	高	■							

都市公園（札幌市所有）

管理者	名称	主な施設の整備状況			実施期間（年度）							備考
		園路	トイレ	駐車場	～R5	R6	R7	R8	R9	R10	R11以降	
札幌市	豊中公園	○	○	－	■							
	中の島かわら公園	○	－	－	■							
	中の島公園	○	－	－	■							

建築物（市有建築物・学校以外）

管理者	名称	主な整備内容	実施期間（年度）							備考
			～R5	R6	R7	R8	R9	R10	R11以降	
札幌市	豊平老人福祉センター・中の島児童会館	・バリアフリートイレ内の設備改善 ・案内表示の更新、設置							■	

建築物（学校）

管理者	名称	主な施設の整備状況			実施期間（年度）							備考
		経路	トイレ	エレベーター	～R5	R6	R7	R8	R9	R10	R11以降	
札幌市	中の島小学校	○	○	○	■							
	中の島中学校	○	○	－	■							

（37）平岸地区

（38）南平岸地区

〔凡例〕

重点整備地区

- ：重点整備地区
- ：中心施設から500mの範囲
- ：ＪＲ・地下鉄・路面電車路線

JR・地下鉄・路面電車・バスターミナル

- ：旅客施設
- ：エレベーター

生活関連施設

- ：官公署
- ：文化施設、観光施設
- ：福祉施設
- ：教育施設
- ：運動施設、都市公園
- ：医療施設
- ：郵便局
- ：商業施設
- ：娯楽施設
- ：宿泊施設
- ：駐車場
- ：避難所
- ：商店街
- ▲ 表示板交付施設

生活関連経路

- ：主要な生活関連経路（整備済）
- ：主要な生活関連経路（未整備）
- ：その他の生活関連経路（整備済）
- ：その他の生活関連経路（未整備）
- 5 ：区間番号

※生活関連施設の出入口や最寄りのバス停留所への詳細な経路は、図面上明示していない場合があります。

信号機等

- ：整備済
- ：未整備

（平岸地区）

旅客施設

管理者	名称	主な施設の整備状況				実施期間（年度）							備考
		経路	段差解消	トイレ	案内設備等	～R5	R6	R7	R8	R9	R10	R11以降	
札幌市	地下鉄平岸駅	○	◎	◎	◎	■							

道路（国・札幌市）

管理者	名称	区間	整備状況	実施期間（年度）							備考
			点字ブロック等	～R5	R6	R7	R8	R9	R10	R11以降	
北海道開発局	国道453号	1	○	■							
札幌市	平岸木の花通線	2	○	■							
	東札幌中の島線	3	○	■							
	白石中の島線	4	○	■							
	札幌環状線	5	△	■						■	
	平岸2条線	6	△		■		■		■		
	水車通東1号線	7	○	■							

信号機

管理者	住所（目標物）	整備状況	実施期間（年度）							備考
		信号機	～R5	R6	R7	R8	R9	R10	R11以降	
北海道警察	豊平区平岸3条9丁目（北海道銀行）	横断	■							
	豊平区平岸3条8丁目（地下鉄平岸駅）	視	■							
	豊平区平岸3条10丁目（日産ﾌﾟﾘﾝｽ）	視、横断	■							
	豊平区平岸3条10丁目4番（ﾛｰｿﾝ）	高	■							
	豊平区平岸１条６丁目３（ＫＫＲ札幌医療センター）	横断	■							
	豊平区平岸５条８丁目１（札幌平岸五条郵便局）	横断	■							
	豊平区平岸４条８丁目５（シャトー平岸（マンション））	横断	■							
	豊平区平岸３条８丁目３（セブンイレブン）	横断	■							
	豊平区平岸２条７丁目４（木の花メンタルクリニック）	横断	■							
	豊平区平岸２条４丁目４番（買取本舗）	横断					■			
	豊平区平岸３条５丁目（白羊舎）	高	■							
	豊平区平岸２条６丁目１番（ｺﾛﾅｰﾄﾞ平岸）	高	■							

（平岸地区）

都市公園（札幌市所有）

管理者	名称	主な施設の整備状況			実施期間（年度）							備考
		園路	トイレ	駐車場	～R5	R6	R7	R8	R9	R10	R11以降	
札幌市	風の子公園	○	×	－	■						■	
	りんご公園	○	－	－	■							
	夕やけ公園	○	○	－	■							
	いなほ公園	○	×	－	■						■	
	すずむし公園	○	－	－	■							
	平園公園	○	○	－	■		■					
	平岸七草公園	○	－	－	■							
	子じか公園	○	－	－	■							
	平岸あさやけ公園	○	－	－	■							
	平岸まつ葉公園	○	－	－	■							

（南平岸地区）

旅客施設

管理者	名称	主な施設の整備状況				実施期間（年度）							備考
		経路	段差解消	トイレ	案内設備等	～R5	R6	R7	R8	R9	R10	R11以降	
札幌市	地下鉄南平岸駅	○	◎	◎	◎	■	■						旅客案内表示器カラーユニバーサル対応（R6）

道路（国・札幌市）

管理者	名称	区間	整備状況	実施期間（年度）							備考
			点字ブロック等	～R5	R6	R7	R8	R9	R10	R11以降	
北海道開発局	国道453号	1	○	■							
札幌市	静療院連絡線	2	○	■							
	西野白石線	3	△	■				■	■		
	平岸3条3号線	4	○	■							
	平岸澄川線	5	○	■							
	羊ヶ丘線	6	○	■							
	平岸2条線	7	×				■		■		
	平岸4条2号線	8	×							■	

信号機

管理者	住所（目標物）	整備状況	実施期間（年度）							備考
		信号機	～R5	R6	R7	R8	R9	R10	R11以降	
北海道警察	豊平区平岸3条12丁目（堀時計店）	横断	■							
	豊平区平岸4条13丁目（地下鉄南平岸駅）	視	■							
	豊平区平岸3条11丁目（ﾛｰｿﾝ）	高	■							
	豊平区平岸6条13丁目（高台ｽﾄｱｰ）	横断	■							
	豊平区平岸7条13丁目（ENEOS G.S）	横断	■							
	豊平区平岸4条13丁目10番（ｸﾞﾗﾝﾄﾞﾊｲﾂ）	視	■							
	豊平区平岸4条14丁目（PL教団）	横断	■							
	豊平区平岸２条１３丁目（ラピスタワー）	横断			■					
	豊平区中の島１条７丁目（自動車学校）	視	■							

（南平岸地区）

都市公園（札幌市所有）

管理者	名称	主な施設の整備状況			実施期間（年度）							備考
		園路	トイレ	駐車場	～R5	R6	R7	R8	R9	R10	R11以降	
札幌市	平岸台公園	○	－	－	■							
	平岸太陽公園	×	－	－							■	
	平岸あさがお公園	○	－	－	■							
	東山公園	○	○	－	■							
	平岸はごろも公園	○	×	－	■						■	
	平岸ひよっこ公園	○	－	－	■							
	平岸ばら公園	○	－	－	■							
	平岸シェルター公園	○	－	－	■							
	平岸南緑地	×	－	－							■	
	平岸高台公園	○	○	－	■							

建築物（学校）

管理者	名称	主な施設の整備状況			実施期間（年度）							備考
		経路	トイレ	エレベーター	～R5	R6	R7	R8	R9	R10	R11以降	
札幌市	東山小学校	○	○	○	■							
	平岸小学校	○	○	－	■							

（39）美園地区

（40）月寒中央地区

〔凡例〕

重点整備地区
- ：重点整備地区
- ：中心施設から500mの範囲
- ：ＪＲ・地下鉄・路面電車路線

JR・地下鉄・路面電車・バスターミナル
- ：旅客施設
- ：エレベーター

生活関連施設
- ：官公署
- ：文化施設、観光施設
- ：福祉施設
- ：教育施設
- ：運動施設、都市公園
- ：医療施設
- ：郵便局
- ：商業施設
- ：娯楽施設
- ：宿泊施設
- ：駐車場
- ：避難所
- ：商店街
- ▲ 表示板交付施設

生活関連経路
- ：主要な生活関連経路（整備済）
- ：主要な生活関連経路（未整備）
- ：その他の生活関連経路（整備済）
- ：その他の生活関連経路（未整備）
- 5 ：区間番号

※生活関連施設の出入口や最寄りのバス停留所への詳細な経路は、図面上明示していない場合があります。

信号機等
- ：整備済
- ：未整備

（美園地区）

旅客施設

管理者	名称	主な施設の整備状況				実施期間（年度）							備考
		経路	段差解消	トイレ	案内設備等	～R5	R6	R7	R8	R9	R10	R11以降	
札幌市	地下鉄美園駅	○	◎	◎	◎	■							

道路（国・札幌市）

管理者	名称	区間	整備状況	実施期間（年度）							備考
			点字ブロック等	～R5	R6	R7	R8	R9	R10	R11以降	
北海道開発局	国道36号	1	○	■							
札幌市	美園5丁目線	2	○	■							
	美園市営住宅1号線	3	○	■							
	白石中の島線	4	○	■	■						
	札幌環状線	5	○	■							
	美園月寒裏通線	6	△	■				■			
	美園5丁目中通2号線	7	○	■							
	羊ケ丘線	8	○	■							
	美園5条線	9	○	■							
	美園西岡線	10	○	■							

信号機

管理者	住所（目標物）	整備状況	実施期間（年度）							備考
		信号機	～R5	R6	R7	R8	R9	R10	R11以降	
北海道警察	豊平区美園8条7丁目（川口商店）	視	■							
	豊平区美園12条7丁目（豊平区役所）	視	■							
	豊平区美園10条7丁目（歩道橋）	横断	■							
	豊平区美園8条7丁目3番（国税局AP）	横断	■							
	豊平区美園9条7丁目（藤和ビル）	高	■							
	豊平区美園6条7丁目1番（生協美園店）	高	■							
	豊平区平岸6条9丁目3番（豊平区役所）	視	■							
	豊平区美園８条５丁目３（美園医院）	視	■							
	豊平区美園６条５丁目３（ダイアパレス美園公園）	横断	■							
	豊平区美園８条７丁目４番（公営住宅）	横断			■					
	豊平区美園８条８丁目（佐々木内科）	横断					■			

（美園地区）

都市公園（札幌市所有）

管理者	名称	主な施設の整備状況			実施期間（年度）							備考
		園路	トイレ	駐車場	～R5	R6	R7	R8	R9	R10	R11以降	
札幌市	美園中央公園	○	○	－	■							
	月寒公園	○	◎	○	■							
	ときわぎ公園	○	－	－	■							
	みすみ公園	○	－	－	■							
	南美園公園	○	○	－	■							
	山ばと公園	○	－	－	■							
	平岸ぼうず山公園	×	×	－							■	

建築物（市有建築物・学校以外）

管理者	名称	主な整備内容	実施期間（年度）							備考
			～R5	R6	R7	R8	R9	R10	R11以降	
札幌市	豊平区役所・豊平保健センター	・バリアフリートイレ内の設備改善 ・案内表示の更新、設置				■				
	豊平区民センター	・建具の取っ手の改修 ・案内表示の更新、設置				■				

（月寒中央地区）

旅客施設

管理者	名称	主な施設の整備状況				実施期間（年度）							備考
		経路	段差解消	トイレ	案内設備等	～R5	R6	R7	R8	R9	R10	R11以降	
札幌市	地下鉄月寒中央駅	○	◎	◎	◎	■							

道路（国・札幌市）

管理者	名称	区間	整備状況	実施期間（年度）							備考
			点字ブロック等	～R5	R6	R7	R8	R9	R10	R11以降	
北海道開発局	国道36号	1	○	■							
札幌市	白石中の島線	2	○	■							
	月寒5丁目東線	3	○	■							
	米里中の島通線	4	○	■							
	月寒5丁目線	5	×							■	
	月寒10丁目4号線	6	×						■		狭幅員
	月寒東1条線	7	○	■							
	月寒東3条線	8	○	■							
	西野白石線	9	×			■	■	■			
	月寒10丁目線	10	×						■		
	月寒西1条1号線	11	×						■		狭幅員

信号機

管理者	住所（目標物）	整備状況	実施期間（年度）							備考
		信号機	～R5	R6	R7	R8	R9	R10	R11以降	
北海道警察	豊平区月寒中央通4丁目（日宝ﾉｰﾙ月寒中央通）	視	■							
	豊平区月寒中央通2丁目（東邦生命）	視	■							
	豊平区月寒中央通8丁目（JA月寒中央ﾋﾞﾙ）	視	■							
	豊平区月寒東2条2丁目（ﾊﾛｰﾜｰｸ）	横断	■							
	豊平区月寒東1条8丁目4番（ﾃﾆｽｺｰﾄ）	横断	■							
	豊平区月寒東1条5丁目（ｾｻﾞｰﾙ月寒東）	横断	■							
	豊平区月寒中央通3丁目（六福堂）	横断	■							
	豊平区月寒中央通7丁目8番（つきさっぷ中央公園）	視	■							
	豊平区月寒中央通3丁目4番（月寒高校）	横断	■							
	豊平区月寒中央通１１丁目１（北海道スバル）	視	■							
	豊平区月寒中央通１０丁目１９５（フリエホールつきさむ）	視	■							
	豊平区月寒東１条８丁目１（豊平消防署）	横断	■							
	豊平区月寒東３条７丁目７（市立かっこう幼稚園）	横断	■							
	豊平区月寒中央通９丁目３（北洋銀行豊平月寒中央店）	横断	■							
	豊平区月寒西１条１０丁目（道石油ｶﾞｽ）	横断					■			

（月寒中央地区）

都市公園（札幌市所有）

管理者	名称	主な施設の整備状況			実施期間（年度）							備考
		園路	トイレ	駐車場	～R5	R6	R7	R8	R9	R10	R11以降	
札幌市	月寒月羊公園	○	－	－	■							
	菊月公園	○	×	－	■						■	
	つきさっぷ中央公園	○	×	－	■						■	
	からまつ公園	○	－	－	■							
	月寒東ライラック公園	○	－	－	■							
	月寒東2条ひまわり公園	○	－	－	■							
	月寒三区平成公園	○	－	－	■							
	月寒五区公園	○	×	－	■			■				再整備

建築物（市有建築物・学校以外）

管理者	名称	主な整備内容	実施期間（年度）							備考
			～R5	R6	R7	R8	R9	R10	R11以降	
札幌市	月寒屋外競技場（ラグビー場）	・バリアフリートイレ内の設備改善 ・案内表示の更新、設置				■	■			

建築物（学校）

管理者	名称	主な施設の整備状況			実施期間（年度）							備考
		経路	トイレ	エレベーター	～R5	R6	R7	R8	R9	R10	R11以降	
札幌市	月寒小学校	○	○	－	■							

（41）福住地区

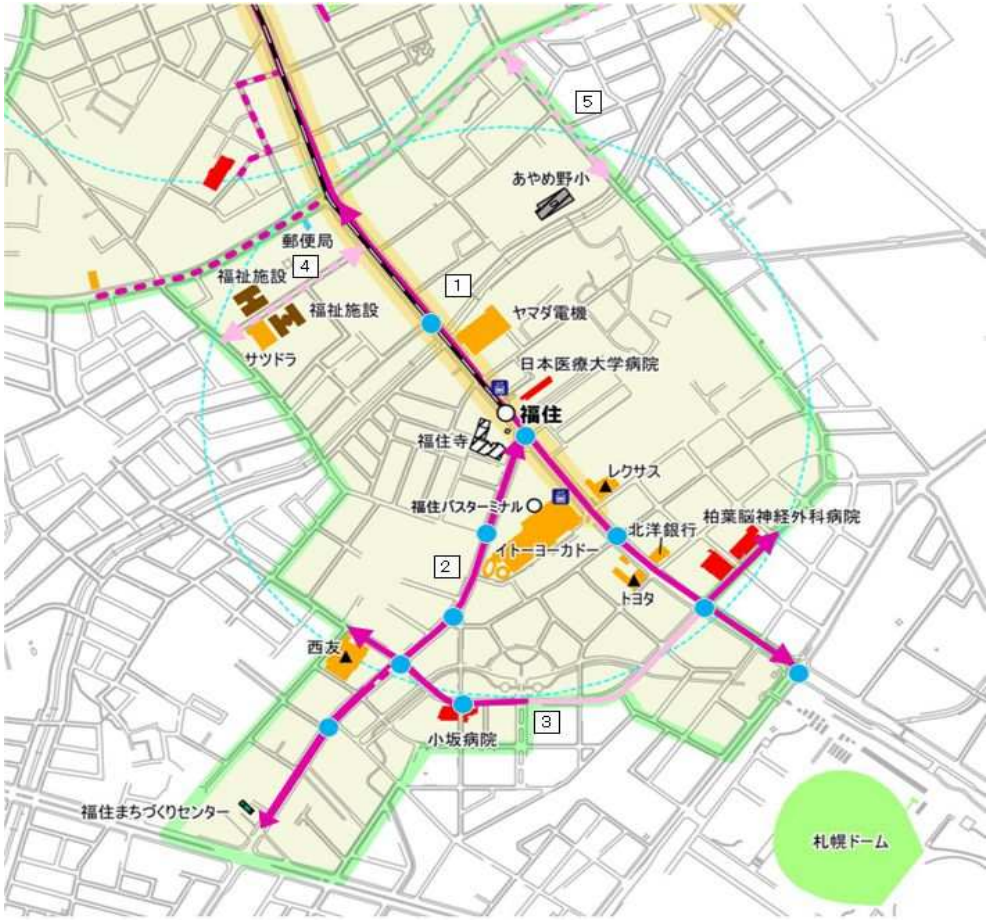

（42）清田地区

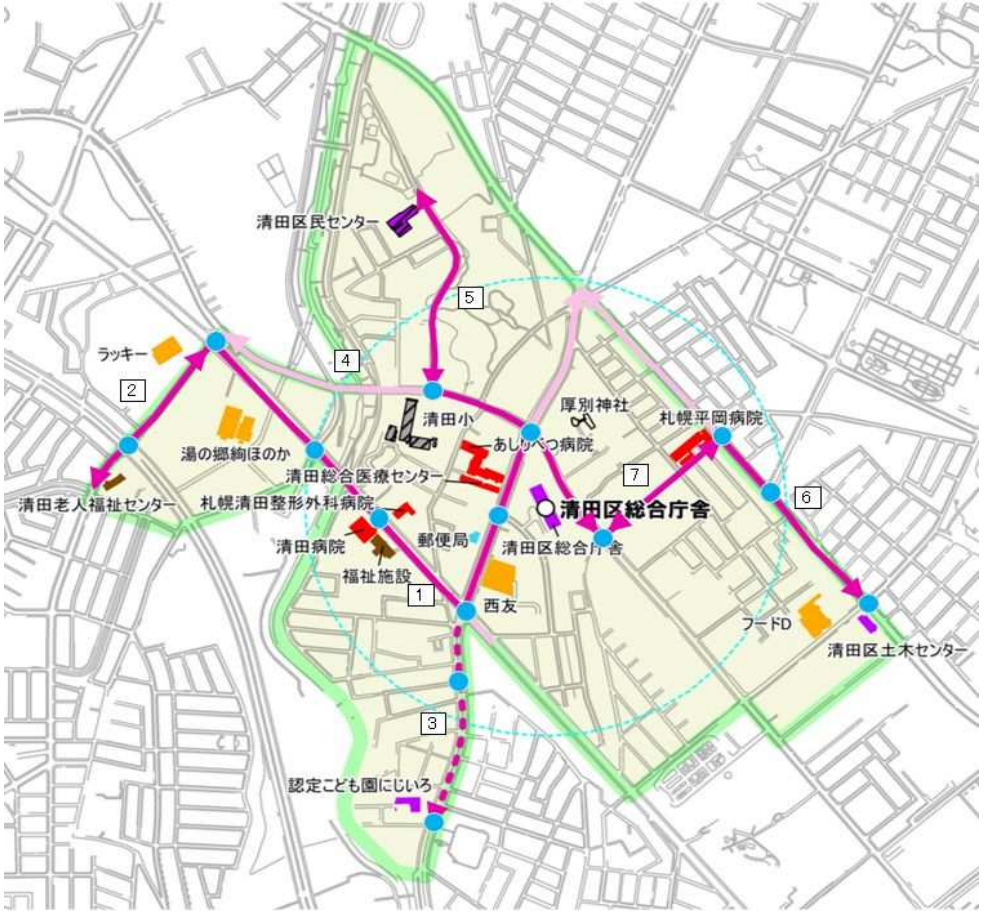

〔凡例〕

重点整備地区
- ：重点整備地区
- ：中心施設から500mの範囲
- ：ＪＲ・地下鉄・路面電車路線

JR・地下鉄・路面電車・バスターミナル
- ：旅客施設
- ：エレベーター

生活関連施設
- ：官公署
- ：文化施設、観光施設
- ：福祉施設
- ：教育施設
- ：運動施設、都市公園
- ：医療施設
- ：郵便局
- ：商業施設
- ：娯楽施設
- ：宿泊施設
- ：駐車場
- ：避難所
- ：商店街
- ▲ 表示板交付施設

生活関連経路
- ：主要な生活関連経路（整備済）
- ：主要な生活関連経路（未整備）
- ：その他の生活関連経路（整備済）
- ：その他の生活関連経路（未整備）
- 5 ：区間番号

※生活関連施設の出入口や最寄りのバス停留所への詳細な経路は、図面上明示していない場合があります。

信号機等
- ：整備済
- ：未整備

（福住地区）

旅客施設

管理者	名称	主な施設の整備状況				実施期間（年度）							備考
		経路	段差解消	トイレ	案内設備等	～R5	R6	R7	R8	R9	R10	R11以降	
札幌市	地下鉄福住駅	○	◎	◎	◎	■							
	福住バスターミナル	○	◎	◎	◎	■							

道路（国・札幌市）

管理者	名称	区間	整備状況	実施期間（年度）							備考
			点字ブロック等	～R5	R6	R7	R8	R9	R10	R11以降	
北海道開発局	国道36号	1	○	■							
札幌市	福住中央線	2	△	■						■	
	羊ヶ丘中央線	3	○	■							
	月寒11丁目15号線	4	×							■	
	豊平月寒2条線	5	×							■	

信号機

管理者	住所（目標物）	整備状況	実施期間（年度）							備考
		信号機	～R5	R6	R7	R8	R9	R10	R11以降	
北海道警察	豊平区月寒東1条14丁目（ｻﾝｸｽ）	視	■							
	豊平区月寒東1条13丁目4番（福住寺）	視、待	■							
	豊平区月寒東1条15丁目（札幌ﾄﾞｰﾑ）	視	■							
	豊平区月寒中央通12丁目（国際興業）	横断	■							
	豊平区福住1条2丁目（大和建材店）	横断	■							
	豊平区福住2条1丁目3番（洋服の青山）	視	■							
	豊平区福住1条2丁目7番（おの薬粧）	横断	■							
	豊平区福住２丁目９（小坂病院本館）	横断	■							
	豊平区福住１条１丁目５（福住バスターミナル）	横断	■							
	豊平区福住２条４丁目１（㈱ﾊﾟﾚｵ）	横断		■						

都市公園（札幌市所有）

管理者	名称	主な施設の整備状況			実施期間（年度）							備考
		園路	トイレ	駐車場	～R5	R6	R7	R8	R9	R10	R11以降	
札幌市	福住小川公園	○	○	－	■							
	月寒みなみ公園	○	－	－	■							
	福住すみれ公園	○	－	－	■							
	羊ケ丘2号公園	○	－	－	■							
	福住あいがも公園	○	－	－	■							

建築物（学校）

管理者	名称	主な施設の整備状況			実施期間（年度）							備考
		経路	トイレ	エレベーター	～R5	R6	R7	R8	R9	R10	R11以降	
札幌市	あやめ野小学校	○	○	－	■							

（清田地区）

道路（国・札幌市）

管理者	名称	区間	整備状況	実施期間（年度）							備考
			点字ブロック等	～R5	R6	R7	R8	R9	R10	R11以降	
北海道開発局	国道36号	1	○	■							
札幌市	清田3号線	2	○	■							
	真駒内御料札幌線	3	△	■			■				
	北野里塚旧道線	4	○	■							
	清田6号線	5	○	■							
	平岡39号線	6	○	■							
	平岡86号線	7	○	■							

信号機

管理者	住所（目標物）	整備状況	実施期間（年度）							備考
		信号機	～R5	R6	R7	R8	R9	R10	R11以降	
北海道警察	清田区平岡1条1丁目1番（西友ｽﾄｱｰ）	視	■							
	清田区清田1条1丁目（北洋銀行）	横断	■							
	清田区平岡1条1丁目2番90（清田総合庁舎）	視	■							
	清田区清田2条2丁目18（羊ヶ丘郵便局）	横断	■							
	清田区清田2条3丁目8（ﾊﾟｰﾗｰﾄﾞｰﾑ）	横断	■							
	清田区清田1条4丁目3番（清田小学校）	横断	■							
	清田区平岡2条1丁目15番（平岡病院）	横断	■							
	清田区平岡1条1丁目（清田区庁舎）	高、視	■							
	清田区清田1条4丁目1番（清田整形外科）	高	■							
	清田区平岡2条1丁目1番（清田区庁舎裏）	高	■							
	清田区平岡３条３丁目１（スパー平岡店）	横断	■							
	清田区平岡２条３丁目９（フードＤ平岡食彩館）	横断	■							
	清田区真栄１条２丁目１番（ﾌｫﾚｽﾄﾋﾞﾙ）	横断		■						
	清田区真栄２条２丁目１(しんえい幼稚園)	横断		■						

都市公園（札幌市所有）

管理者	名称	主な施設の整備状況			実施期間（年度）							備考
		園路	トイレ	駐車場	～R5	R6	R7	R8	R9	R10	R11以降	
札幌市	清田公園	○	○	－	■							
	清田緑地	○	－	－	■							
	清田せせらぎ公園	○	×	－	■						■	
	清田きずな公園	○	－	－	■							
	平岡おひさま公園	○	－	－	■							
	平岡どろんこ公園	○	－	－	■							
	平岡のびのび公園	○	－	－	■							
	真栄ちびっこ公園	○	－	－	■							
	真栄わんぱく公園	○	－	－	■							

（清田地区）

建築物（市有建築物・学校以外）

管理者	名称	主な整備内容	実施期間（年度）							備考
			～R5	R6	R7	R8	R9	R10	R11以降	
札幌市	清田区総合庁舎（清田区役所・清田保健センター・清田図書館）	・視覚障がい者誘導用ブロックの設置 ・案内表示の更新、設置			▬					
	清田老人福祉センター	・バリアフリートイレ内の設備改善 ・案内表示の更新、設置							▬	

建築物（学校）

管理者	名称	主な施設の整備状況			実施期間（年度）							備考
		経路	トイレ	エレベーター	～R5	R6	R7	R8	R9	R10	R11以降	
札幌市	清田小学校	○	○	○	▬							

（43）澄川地区

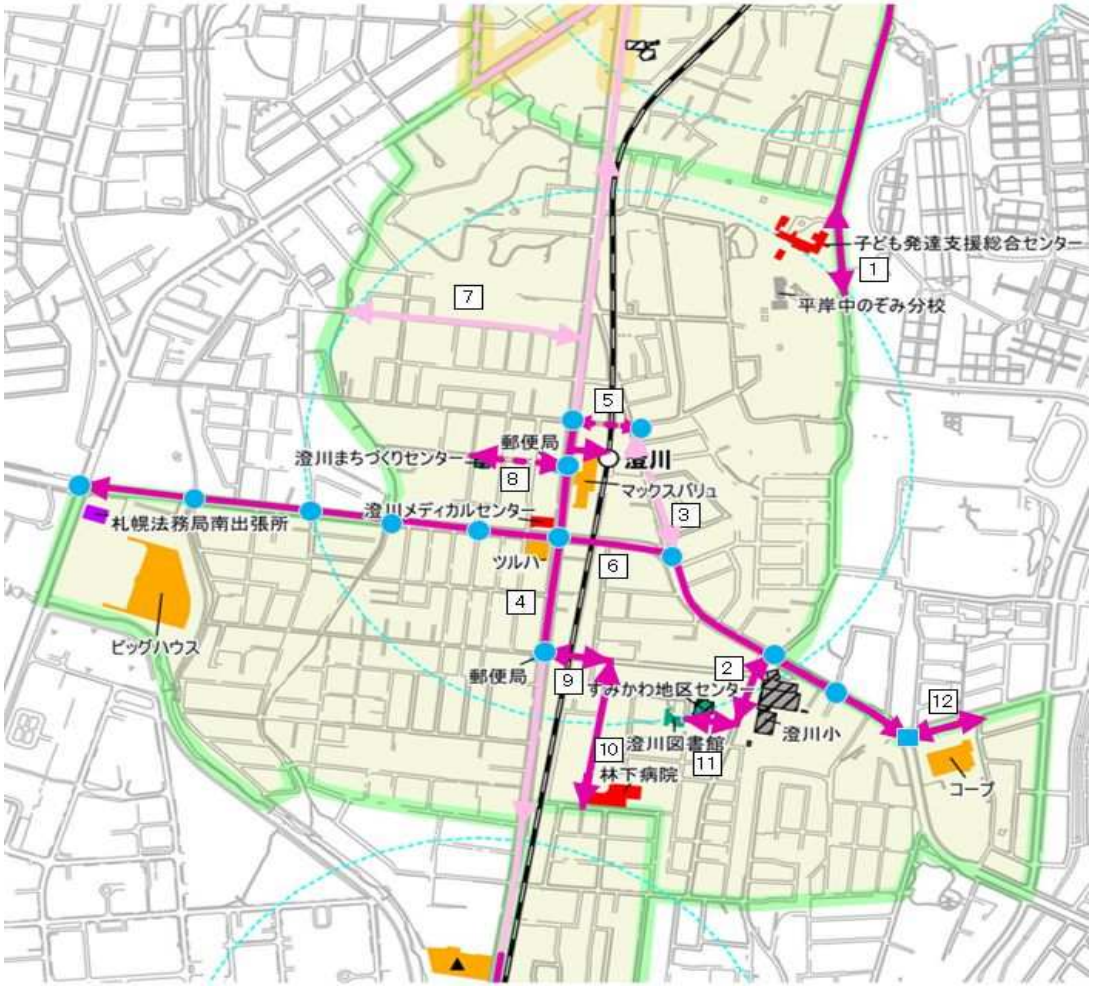

（44）澄川南地区

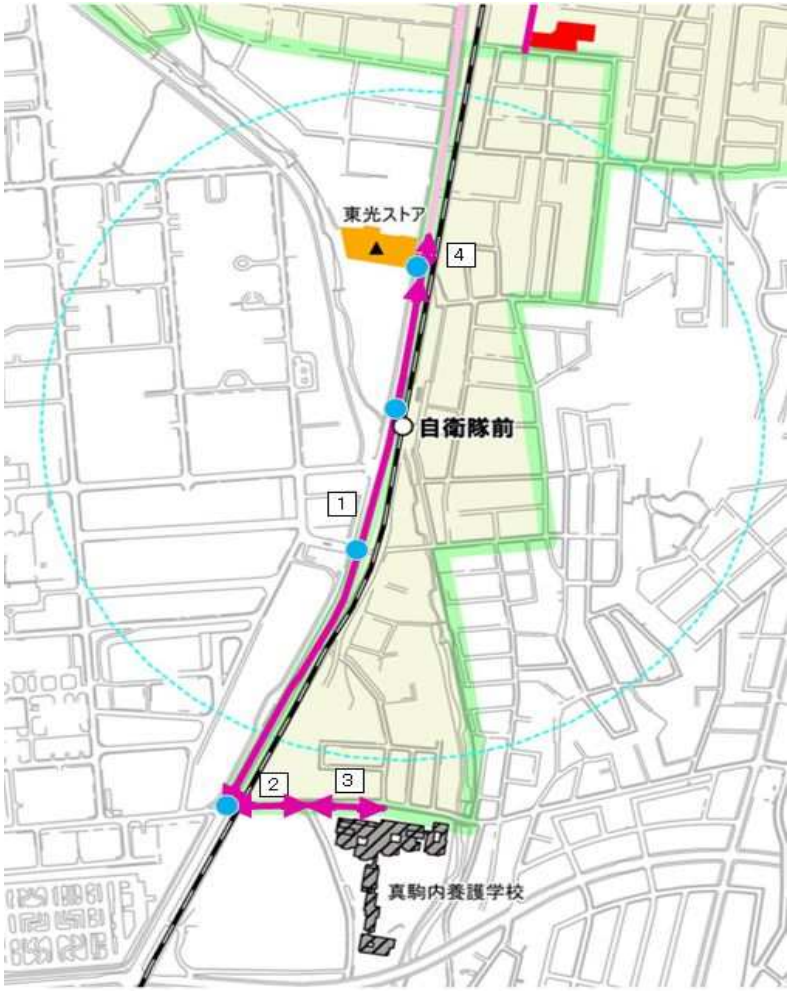

〔凡例〕

重点整備地区
- ：重点整備地区
- ：中心施設から500mの範囲
- ：ＪＲ・地下鉄・路面電車路線

JR・地下鉄・路面電車・バスターミナル
- ：旅客施設
- ：エレベーター

生活関連施設
- ：官公署
- ：文化施設、観光施設
- ：福祉施設
- ：教育施設
- ：運動施設、都市公園
- ：医療施設
- ：郵便局
- ：商業施設
- ：娯楽施設
- ：宿泊施設
- ：駐車場
- ：避難所
- ：商店街
- ▲ 表示板交付施設

生活関連経路
- ：主要な生活関連経路（整備済）
- ：主要な生活関連経路（未整備）
- ：その他の生活関連経路（整備済）
- ：その他の生活関連経路（未整備）
- 5 ：区間番号

※生活関連施設の出入口や最寄りのバス停留所への詳細な経路は、図面上明示していない場合があります。

信号機等
- ：整備済
- ：未整備

（澄川地区）

旅客施設

管理者	名称	主な施設の整備状況				実施期間（年度）							備考
		経路	段差解消	トイレ	案内設備等	～R5	R6	R7	R8	R9	R10	R11以降	
札幌市	地下鉄澄川駅	○	◎	◎	◎	■	■						旅客案内表示器カラーユニバーサル対応（R6）

道路（国・札幌市）

管理者	名称	区間	整備状況	実施期間（年度）							備考
			点字ブロック等	～R5	R6	R7	R8	R9	R10	R11以降	
札幌市	静療院連絡線	1	○	■							
	澄川小学校通線	2	○	■							
	澄川駅裏通線	3	○	■							
	平岸澄川線	4	○	■							
	中の島澄川線	5	×				■				狭幅員
	澄川福住線	6	○	■							
	天神山南線	7	○	■							
	澄川3条3・4丁目線	8	×				■				狭幅員
	澄川2号線	9	○	■							
	澄川7号線	10	○	■							
	澄川4条4丁目2号線	11	○	■							
	澄川25号線	12	○	■							

信号機

管理者	住所（目標物）	整備状況	実施期間（年度）							備考
		信号機	～R5	R6	R7	R8	R9	R10	R11以降	
北海道警察	南区澄川3条1丁目（札幌信金）	視	■							
	南区澄川3条2丁目（北洋銀行）	視、歩車	■							
	南区澄川4条2丁目（ｸｽﾘのﾂﾙﾊ）	横断	■							
	南区澄川4条2丁目181の1（Ｙ字路）	横断	■							
	南区澄川3条2丁目4番（北海道銀行）	視、高	■							
	南区澄川5条3丁目（澄川小学校）	横断	■							
	南区澄川３条４丁目３（澄川郵便局）	視	■							
	南区澄川２条３丁目１（クリーニングエース）	高	■							
	南区澄川２条２丁目７（エリーゼ澄川）	横断	■							
	南区澄川３条３丁目２（ビューリバー澄川（ビックリッキー）	横断	■							
	南区澄川１条２丁目１（第三丸井ハウス）	高	■							
	豊平区平岸１条２２丁目２（札幌法務局南出張所）	横断	■							
	南区澄川６条４丁目(生協西岡店)	横断					■			
	南区澄川６条３丁目（Ｂ）(千秋公園)	横断			■					

（澄川地区）

都市公園（札幌市所有）

管理者	名称	主な施設の整備状況			実施期間（年度）							備考
		園路	トイレ	駐車場	～R5	R6	R7	R8	R9	R10	R11以降	
札幌市	精進川公園	○	○	－	■							
	天神山緑地	○	×	－	■						■	
	天神山公園	×	－	－							■	
	平岸はらっぱ公園	○	－	－	■							
	平岸わんぱく公園	○	○	－	■							
	澄川さくら公園	○	－	－	■							
	澄川なかよし公園	×	－	－							■	
	澄川若草公園	○	－	－	■		■					
	澄川すずらん公園	○	－	－	■							
	澄川きよすみ公園	○	－	－	■							
	澄川ふれあい公園	○	×	－	■						■	
	澄川ちびっこ公園	○	－	－	■							
	澄川サニー公園	○	○	－	■							

建築物（学校）

管理者	名称	主な施設の整備状況			実施期間（年度）							備考
		経路	トイレ	エレベーター	～R5	R6	R7	R8	R9	R10	R11以降	
札幌市	澄川小学校	○	○	○	■							
	平岸高台小学校のぞみ分校	○	×	－	■			■				
	平岸中学校のぞみ分校	○	×	－	■			■				

（澄川南地区）

旅客施設

管理者	名称	主な施設の整備状況				実施期間（年度）							備考
		経路	段差解消	トイレ	案内設備等	～R5	R6	R7	R8	R9	R10	R11以降	
札幌市	地下鉄自衛隊前駅	○	◎	◎	◎	■	■						旅客案内表示器カラーユニバーサル対応（R6）

道路（国・札幌市）

管理者	名称	区間	整備状況	実施期間（年度）							備考
			点字ブロック等	～R5	R6	R7	R8	R9	R10	R11以降	
札幌市	真駒内住宅団地線	1	○	■							
	真駒内養護学校1号線	2	○	■							
	真駒内養護学校2号線	3	○	■							
	平岸澄川線	4	○	■							

信号機

管理者	住所（目標物）	整備状況	実施期間（年度）							備考
		信号機	～R5	R6	R7	R8	R9	R10	R11以降	
北海道警察	南区真駒内17－496（養護学校入口）	横断	■							
	南区澄川4条7丁目（地下鉄自衛隊駅前）	視	■							
	南区澄川3条6丁目（東急ｽﾄｱｰ）	横断	■							
	南区真駒内17番地115（真駒内駐屯地）	横断	■							

都市公園（札幌市所有）

管理者	名称	主な施設の整備状況			実施期間（年度）							備考
		園路	トイレ	駐車場	～R5	R6	R7	R8	R9	R10	R11以降	
札幌市	澄川正ちゃん公園	×	－	－							■	
	澄川新陽公園	○	－	－	■							
	精進川緑地	○	－	－	■							
	真駒内東町さくら公園	○	－	－	■							
	真駒内チェリー公園	○	－	－	■							

（45）真駒内地区

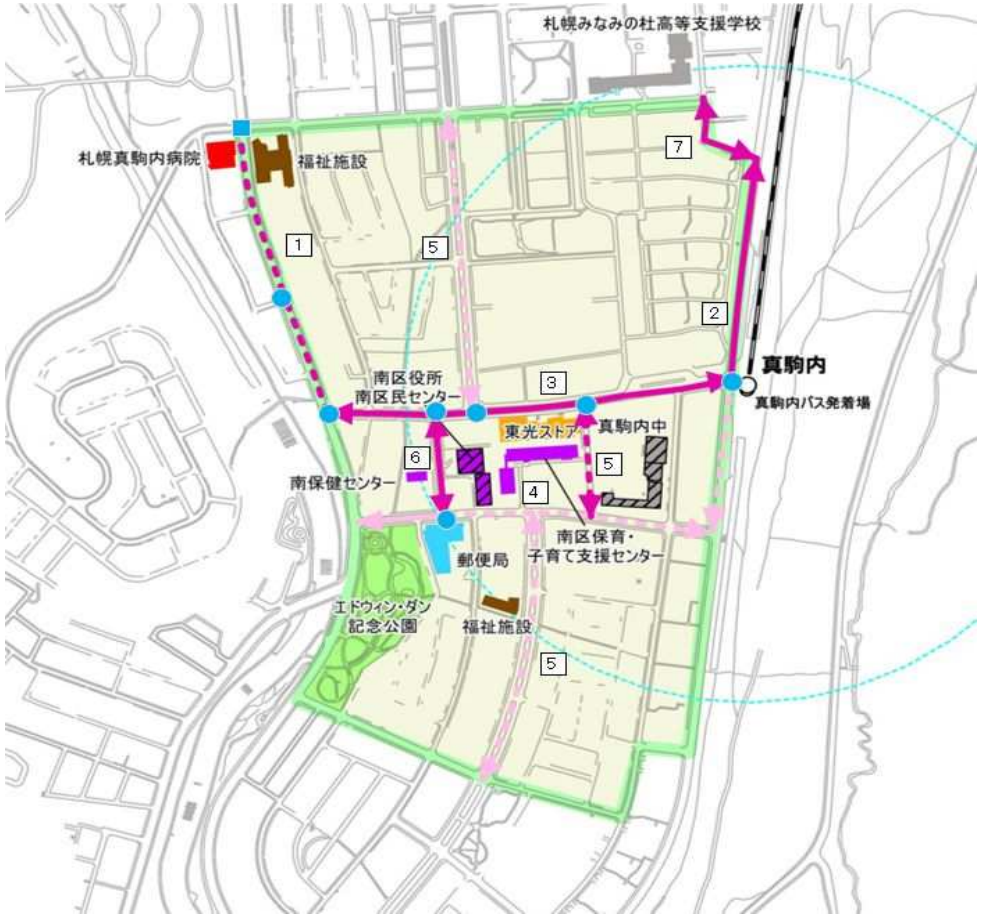

（46）二十四軒地区

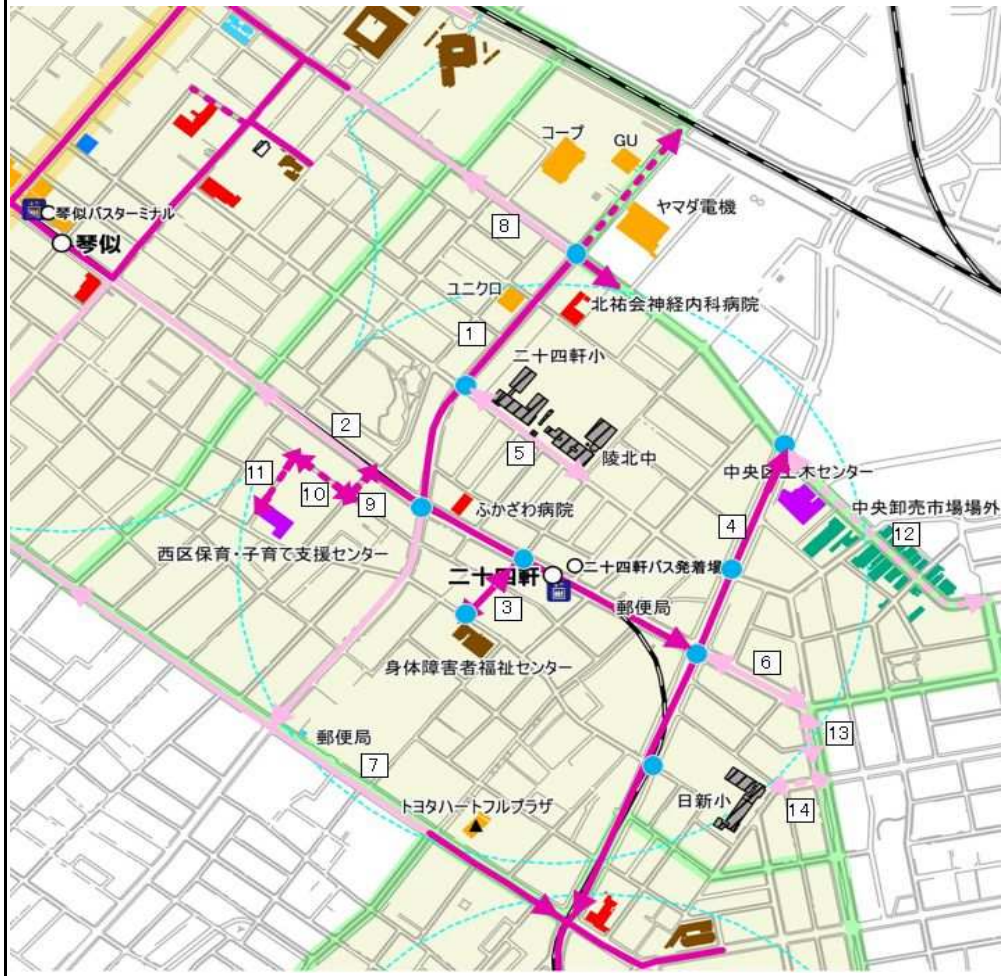

〔凡例〕

重点整備地区
- ：重点整備地区
- ：中心施設から500mの範囲
- ：ＪＲ・地下鉄・路面電車路線

JR・地下鉄・路面電車・バスターミナル
- ：旅客施設
- ：エレベーター

生活関連施設
- ：官公署
- ：文化施設、観光施設
- ：福祉施設
- ：教育施設
- ：運動施設、都市公園
- ：医療施設
- ：郵便局
- ：商業施設
- ：娯楽施設
- ：宿泊施設
- ：駐車場
- ：避難所
- ：商店街
- ▲ 表示板交付施設

生活関連経路
- ：主要な生活関連経路（整備済）
- ：主要な生活関連経路（未整備）
- ：その他の生活関連経路（整備済）
- ：その他の生活関連経路（未整備）
- 5 ：区間番号

※生活関連施設の出入口や最寄りのバス停留所への詳細な経路は、図面上明示していない場合があります。

信号機等
- ：整備済
- ：未整備

（真駒内地区）

旅客施設

管理者	名称	主な施設の整備状況				実施期間（年度）							備考
		経路	段差解消	トイレ	案内設備等	～R5	R6	R7	R8	R9	R10	R11以降	
札幌市	地下鉄真駒内駅	○	◎	◎	◎	■	■						旅客案内表示器カラーユニバーサル対応（R6）

道路（国・札幌市）

管理者	名称	区間	整備状況	実施期間（年度）							備考
			点字ブロック等	～R5	R6	R7	R8	R9	R10	R11以降	
北海道開発局	国道453号	1	×				■	■	■	■	
札幌市	真駒内住宅団地線	2	△	■						■	
	真駒内団地5号線	3	○	■							
	真駒内団地6号線	4	△	■						■	
	真駒内団地中央線	5	×					■		■	
	真駒内団地西線	6	○	■							
	真駒内団地東1号線	7	○	■							

信号機

管理者	住所（目標物）	整備状況	実施期間（年度）							備考
		信号機	～R5	R6	R7	R8	R9	R10	R11以降	
北海道警察	南区真駒内幸町3丁目（地下鉄真駒内駅）	歩車、視	■							
	南区真駒内幸町2丁目（真駒内団地交番）	視	■							
	南区真駒内幸町2丁目（ｸﾘｽﾀﾙﾀｳﾝ）	高、音	■							
	南区真駒内幸町2丁目2番（南消防署）	歩車、視	■							
	南区真駒内緑町１丁目(出光G.S)	横断					■			
	南区真駒内幸町１丁目(ﾎﾟﾝﾌﾟ場)	視	■							
	南区真駒内緑町１丁目１番(阿部小児科)	横断		■						

都市公園（札幌市所有）

管理者	名称	主な施設の整備状況			実施期間（年度）							備考
		園路	トイレ	駐車場	～R5	R6	R7	R8	R9	R10	R11以降	
札幌市	エドウィン・ダン記念公園	○	○	－	■							
	緑町公園	○	－	－	■							
	真駒内五輪記念公園	○	○	－	■							
	いぶき公園	○	－	－	■							
	くるみ公園	○	－	－	■							

（真駒内地区）

建築物（学校）

管理者	名称	主な施設の整備状況			実施期間（年度）							備考
		経路	トイレ	エレベーター	～R5	R6	R7	R8	R9	R10	R11以降	
札幌市	真駒内中学校	×	×	－								新築工事（真駒内桜山小敷地内）に伴い、中学校は移転（～R8夏まで利用予定）し、以降中学校校舎解体。
	札幌みなみの杜高等支援学校	○	○	○	■							

（二十四軒地区）

旅客施設

管理者	名称	主な施設の整備状況				実施期間（年度）							備考
		経路	段差解消	トイレ	案内設備等	～R5	R6	R7	R8	R9	R10	R11以降	
札幌市	地下鉄二十四軒駅	○	◎	◎	◎	■	■						旅客案内表示器カラーユニバーサル対応（R6）

道路（国・札幌市）

管理者	名称	区間	整備状況	実施期間（年度）							備考
			点字ブロック等	～R5	R6	R7	R8	R9	R10	R11以降	
札幌市	札幌環状線	1	△	■				■			
	発寒第1号線	2	○	■							
	二十四軒2条線	3	○	■							
	二十四軒1条線	4	○	■							
	二十四軒第2横線	5	○	■							
	北10条西線	6	○	■							
	宮の沢北1条線	7	○	■							
	二十四軒第3横線	8	○	■							
	墓地線	9	×					■			狭幅員
	琴似第1号線	10	×					■			狭幅員
	二十四軒3条5丁目線	11	×					■			狭幅員
	中央卸売市場線	12	×							■	
	西24丁目線	13	×							■	
	北9条西線	14	×							■	

信号機

管理者	住所（目標物）	整備状況	実施期間（年度）							備考
		信号機	～R5	R6	R7	R8	R9	R10	R11以降	
北海道警察	西区二十四軒3条3丁目（ﾃﾞﾝｺｰﾄﾞｰ）	横断	■							
	西区二十四軒3条2丁目（ﾓｰﾋﾞﾙG,S）	横断	■							
	西区二十四軒2条5丁目12（ｵｰﾄﾊﾛｰｽﾞ）	視	■							
	中央区北13条西22丁目（北１３条交番）	横断	■							
	西区二十四軒2条5丁目17（ﾊﾟｰｸﾏﾝｼｮﾝ）	視	■							
	中央区北9条西24丁目3番（24軒ﾋﾞﾙ）	視	■							
	中央区北8条西25丁目（日新小学校）	横断	■							
	中央区北11条西24丁目（丸高水産）	横断	■							
	西区二十四軒1条5丁目6番（福祉ｾﾝﾀｰ）	高、視	■							

（二十四軒地区）

都市公園（札幌市所有）

管理者	名称	主な施設の整備状況			実施期間（年度）							備考
		園路	トイレ	駐車場	～R5	R6	R7	R8	R9	R10	R11以降	
札幌市	こだま公園	○	×	－	■						■	
	日新公園	○	○	－	■							
	二十四軒公園	○	○	－	■							
	二十四軒すずらん公園	○	○	－	■							
	二十四軒さいわい公園	○	×	－	■						■	
	とんぼ公園	○	×	－	■						■	
	どんぐり公園	○	○	－	■							

建築物（学校）

管理者	名称	主な施設の整備状況			実施期間（年度）							備考
		経路	トイレ	エレベーター	～R5	R6	R7	R8	R9	R10	R11以降	
札幌市	日新小学校	○	○	－	■							
	二十四軒小学校	○	○	○	■							
	陵北中学校	○	○	－	■							

（47）琴似地区

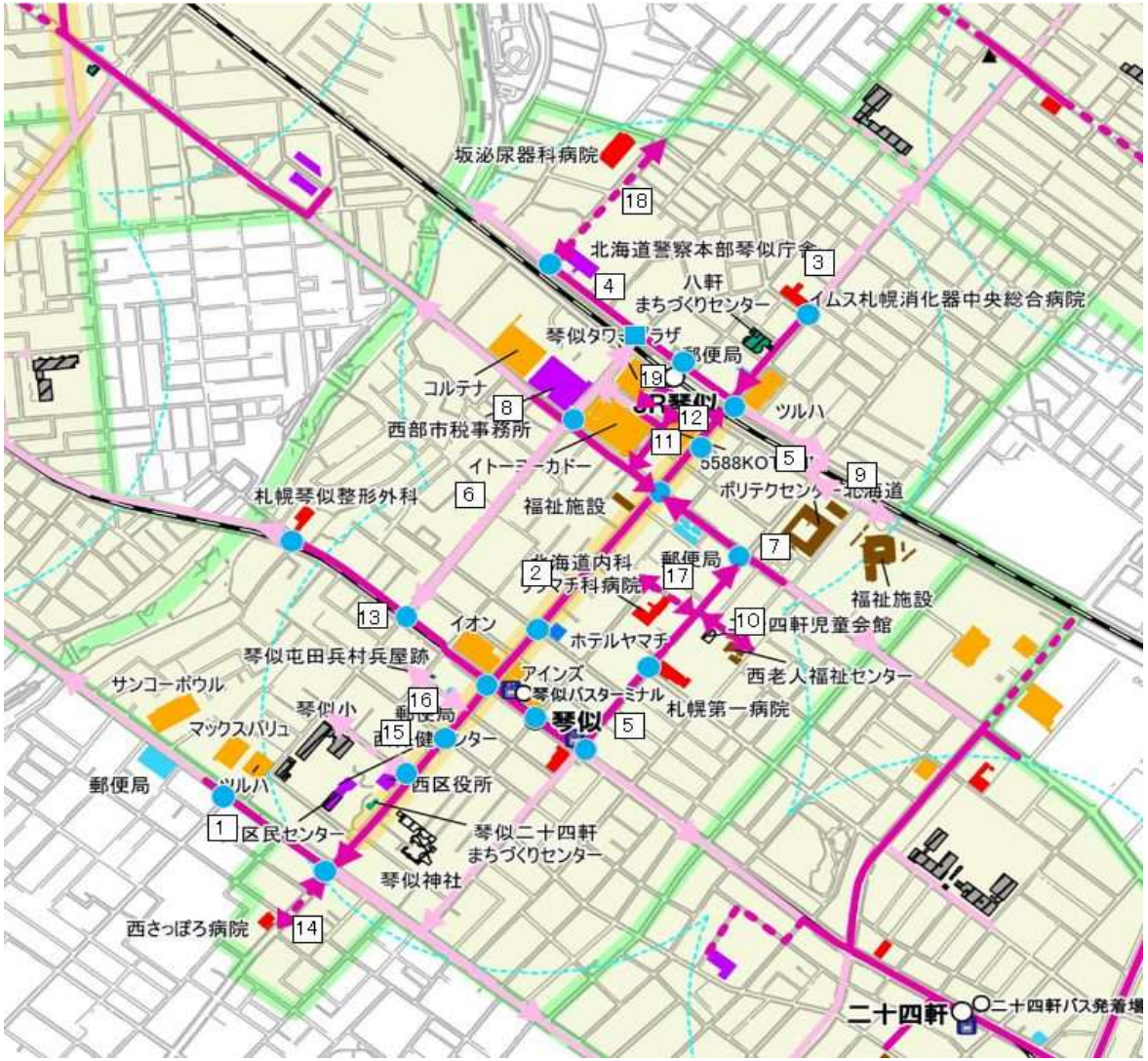

（48）発寒中央地区

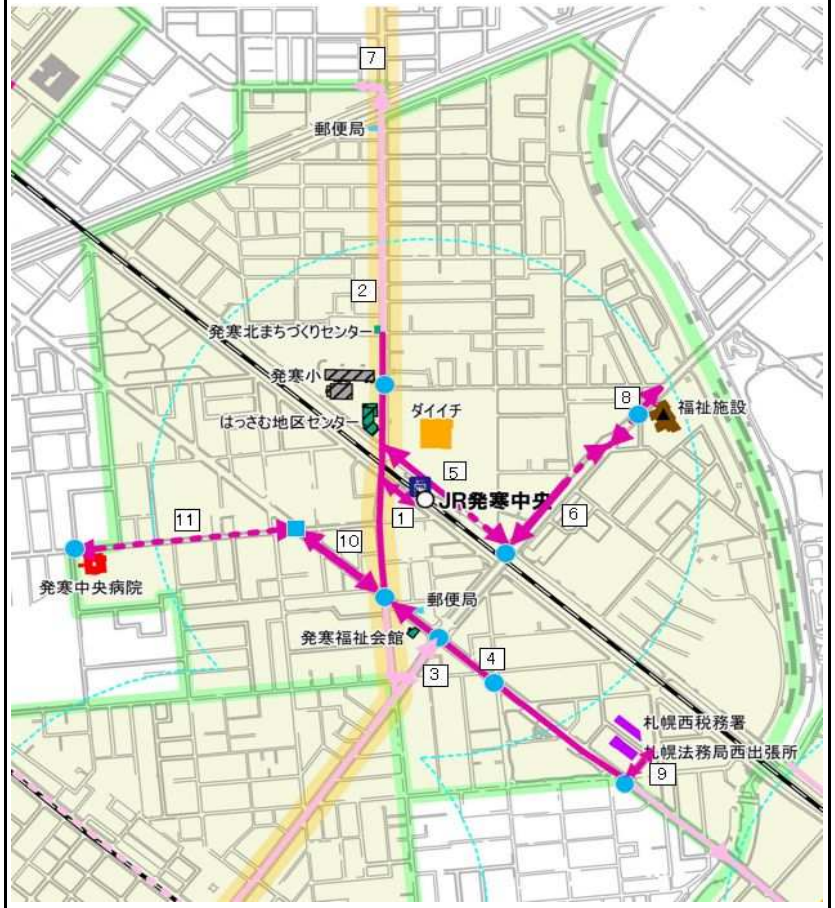

〔凡例〕

重点整備地区
- ：重点整備地区
- ：中心施設から500mの範囲
- ：ＪＲ・地下鉄・路面電車路線

JR・地下鉄・路面電車・バスターミナル
- ：旅客施設
- ：エレベーター

生活関連施設
- ：官公署
- ：文化施設、観光施設
- ：福祉施設
- ：教育施設
- ：運動施設、都市公園
- ：医療施設
- ：郵便局
- ：商業施設
- ：娯楽施設
- ：宿泊施設
- ：駐車場
- ：避難所
- ：商店街
- ▲ 表示板交付施設

生活関連経路
- ：主要な生活関連経路（整備済）
- ：主要な生活関連経路（未整備）
- ：その他の生活関連経路（整備済）
- ：その他の生活関連経路（未整備）
- 5 ：区間番号

※生活関連施設の出入口や最寄りのバス停留所への詳細な経路は、図面上明示していない場合があります。

信号機等
- ：整備済
- ：未整備

（琴似地区）

旅客施設

管理者	名称	主な施設の整備状況				実施期間（年度）							備考
		経路	段差解消	トイレ	案内設備等	～R5	R6	R7	R8	R9	R10	R11以降	
JR北海道	JR琴似駅	○	◎	◎	◎	■							
札幌市	地下鉄琴似駅	○	◎	◎	◎	■	■						旅客案内表示器カラーユニバーサル対応（R6）
	琴似バスターミナル	○	◎	△	案	■							

道路（国・札幌市）

管理者	名称	区間	整備状況	実施期間（年度）							備考
			点字ブロック等	～R5	R6	R7	R8	R9	R10	R11以降	
札幌市	宮の沢北1条線	1	○	■							
	琴似停車場線	2	○	■							
	琴似停車場新琴似線	3	○	■							
	札幌軽川間線	4	○	■							
	二十四軒第1号線	5	○	■							
	川添線	6	○	■	■						
	二十四軒第3横線	7	○	■							
	発寒第1横線	8	○	■							
	琴似9丁目線	9	○	■							
	二十四軒2丁目南線	10	○	■							
	琴似駅前通線	11	○	■							
	琴似駅前歩道線	12	○	■							
	二十四軒手稲通線	13	○	■							
	山の手停車場線	14	×							■	
	西区役所前通線	15	×							■	
	琴似第2号線	16	×							■	
	琴似1条3丁目1号線	17	×					■			狭幅員
	八軒第5号線	18	×					■			
	琴似駅前通線（駅前広場）	19	○	■							

（琴似地区）

信号機

管理者	住所（目標物）	整備状況	実施期間（年度）							備考
		信号機	～R5	R6	R7	R8	R9	R10	R11以降	
北海道警察	西区琴似2条7丁目（北洋銀行）	視	■							
	西区琴似2条1丁目（旭川信金）	視	■							
	西区琴似2条5丁目（北洋銀行）	視	■							
	西区琴似2条3丁目（空知信金）	横断	■							
	西区二十四軒4条1丁目（栄光ﾋﾞﾙ）	横断	■							
	西区八軒1条東1丁目（ﾛｰｿﾝ）	横断	■							
	西区琴似1条5丁目(A)（静和記念病院）	歩感、視	■							
	西区琴似2条6丁目（西区役所）	視	■							
	西区琴似1条5丁目(B)（小原眼科）	高、音	■							
	西区琴似1条3丁目（北洋銀行）	高、音	■							
	西区八軒1条西1丁目1番（北海道銀行）	視	■							
	西区琴似1条1丁目（ｲﾄｰﾖｰｶ堂）	音	■							
	西区二十四軒4条4丁目9番（札幌第一病院）	横断	■							
	西区琴似2条6丁目1番（さっしん）	高	■							
	西区山の手5条1丁目1（ﾏｯｸｽﾊﾞﾘｭｰ）	横断	■							
	西区琴似３条４丁目１（シティハウス琴似３条レジデンス）	横断	■							
	西区琴似２条１丁目４（イトーヨーカドー）	横断	■							
	西区琴似４条４丁目１（札幌琴似整形外科）	高	■							
	西区八軒１条西４丁目１番(本部第三庁舎)	横断		■						
	西区八軒１条西１丁目２番(JR琴似駅)	横断		■						
	西区八軒１条西２丁目(セブンイレブン)	横断					■			

（琴似地区）

都市公園（札幌市所有）

管理者	名称	主な施設の整備状況			実施期間（年度）							備考
		園路	トイレ	駐車場	～R5	R6	R7	R8	R9	R10	R11以降	
札幌市	琴似さゆり公園	○	－	－	■							
	ゆたか公園	○	－	－	■							
	琴似ワンワン公園	○	－	－	■							
	琴似すみれ公園	○	－	－	■							
	琴似なかよし公園	○	○	－	■							
	琴似くるみ公園	○	－	－	■							
	山の手太陽公園	○	－	－	■							
	琴似はばたき公園	○	－	－	■							
	八軒さつき公園	○	○	－	■							
	八軒まりも公園	○	○	－	■							
	八軒東公園	○	○	－	■							
	八軒西公園	○	×	－	■						■	

建築物（市有建築物・学校以外）

管理者	名称	主な整備内容	実施期間（年度）							備考
			～R5	R6	R7	R8	R9	R10	R11以降	
札幌市	西老人福祉センター	・視覚障がい者誘導用ブロックの設置 ・案内表示の更新、設置							■	
	琴寿園	・視覚障がい者誘導用ブロックの設置 ・案内表示の更新、設置							■	
	西健康づくりセンター・八軒まちづくりセンター・八軒会館	・バリアフリートイレ内の設備改善 ・案内表示の更新、設置			■	■				

建築物（学校）

管理者	名称	主な施設の整備状況			実施期間（年度）							備考
		経路	トイレ	エレベーター	～R5	R6	R7	R8	R9	R10	R11以降	
札幌市	琴似小学校	○	○	－	■		■	■				改築工事（R7,R8）

（発寒中央地区）

旅客施設

管理者	名称	主な施設の整備状況				実施期間（年度）							備考
		経路	段差解消	トイレ	案内設備等	～R5	R6	R7	R8	R9	R10	R11以降	
ＪＲ北海道	JR発寒中央駅	○	◎	◎	◎	■	■	■	■	■			BF２ルート目整備（南口EV新設）

道路（国・札幌市）

管理者	名称	区間	整備状況	実施期間（年度）							備考
			点字ブロック等	～R5	R6	R7	R8	R9	R10	R11以降	
札幌市	札幌軽川間線	1	○	■							
	稲荷線	2	○	■							
	南発寒線	3	○	■							
	北発寒線	4	○	■							
	発寒鉄道沿線	5	○	■							
	東発寒5号線	6	○	■			■				
	北発寒第22号線	7	○	■							
	八軒50号線	8	×				■				
	発寒4条1丁目1号線	9	○	■							
	北発寒線支線	10	○		■						
	発寒墓地線	11	×						■		

信号機

管理者	住所（目標物）	整備状況	実施期間（年度）							備考
		信号機	～R5	R6	R7	R8	R9	R10	R11以降	
北海道警察	西区発寒11条3丁目1番（発寒小学校）	高	■							
	西区発寒3条1丁目（ﾎﾜｲﾄ急便）	高	■							
	西区発寒5条3丁目319（寺田商店）	歩車	■							
	西区発寒4条2丁目280（岩田たたみ店）	高	■							
	西区発寒5条3丁目12（発寒福祉会館）	視	■							
	西区発寒５条４丁目	横断					■			
	西区発寒５条６丁目１０(発寒中央病院)	横断		■						
	西区発寒１０条２丁目８（特養ﾎｰﾑ発寒はる）	高	■							
	西区発寒１０条３丁目１番	横断		■						

（発寒中央地区）

都市公園（札幌市所有）

管理者	名称	主な施設の整備状況			実施期間（年度）							備考
		園路	トイレ	駐車場	～R5	R6	R7	R8	R9	R10	R11以降	
札幌市	発寒大空公園	○	○	－	■							
	発寒4条公園	○	－	－	■							
	発寒とんでん公園	○	－	－	■							
	たかやま公園	○	○	－	■							
	春日緑地	○	－	－	■							
	発寒ふれあい公園	×	×	－							■	
	春日竹の子公園	○	－	－	■							
	発寒ドレミ公園	○	－	－	■							
	発寒いたどり公園	○	－	－		■						
	発寒やよい公園	○	－	－	■							
	発寒すずらん公園	○	－	－	■							
	発寒ポプラ公園	○	－	－	■							

建築物（市有建築物・学校以外）

管理者	名称	主な整備内容	実施期間（年度）							備考
			～R5	R6	R7	R8	R9	R10	R11以降	
札幌市	はっさむ地区センター	・バリアフリートイレ内の設備改善 ・案内表示の更新、設置				■				

建築物（学校）

管理者	名称	主な施設の整備状況			実施期間（年度）							備考
		経路	トイレ	エレベーター	～R5	R6	R7	R8	R9	R10	R11以降	
札幌市	発寒小学校	○	○	－	■							

（49）発寒地区

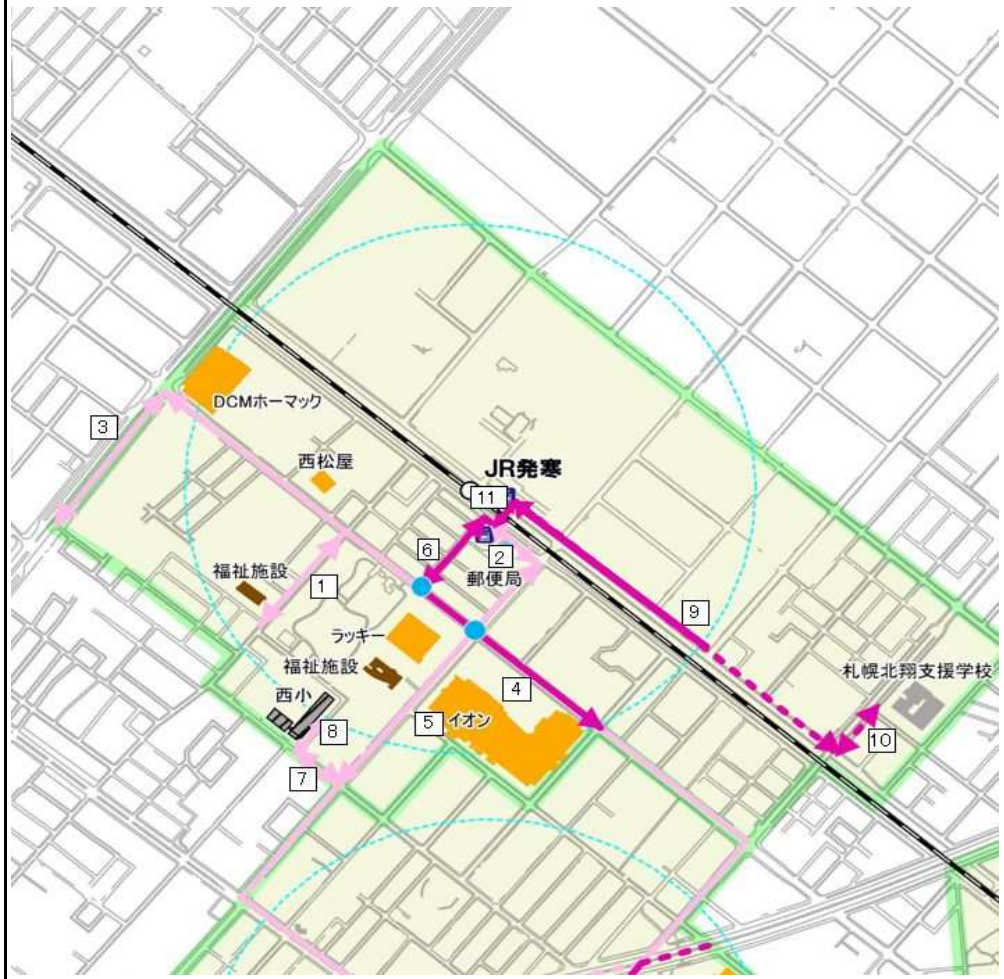

（50）発寒南地区

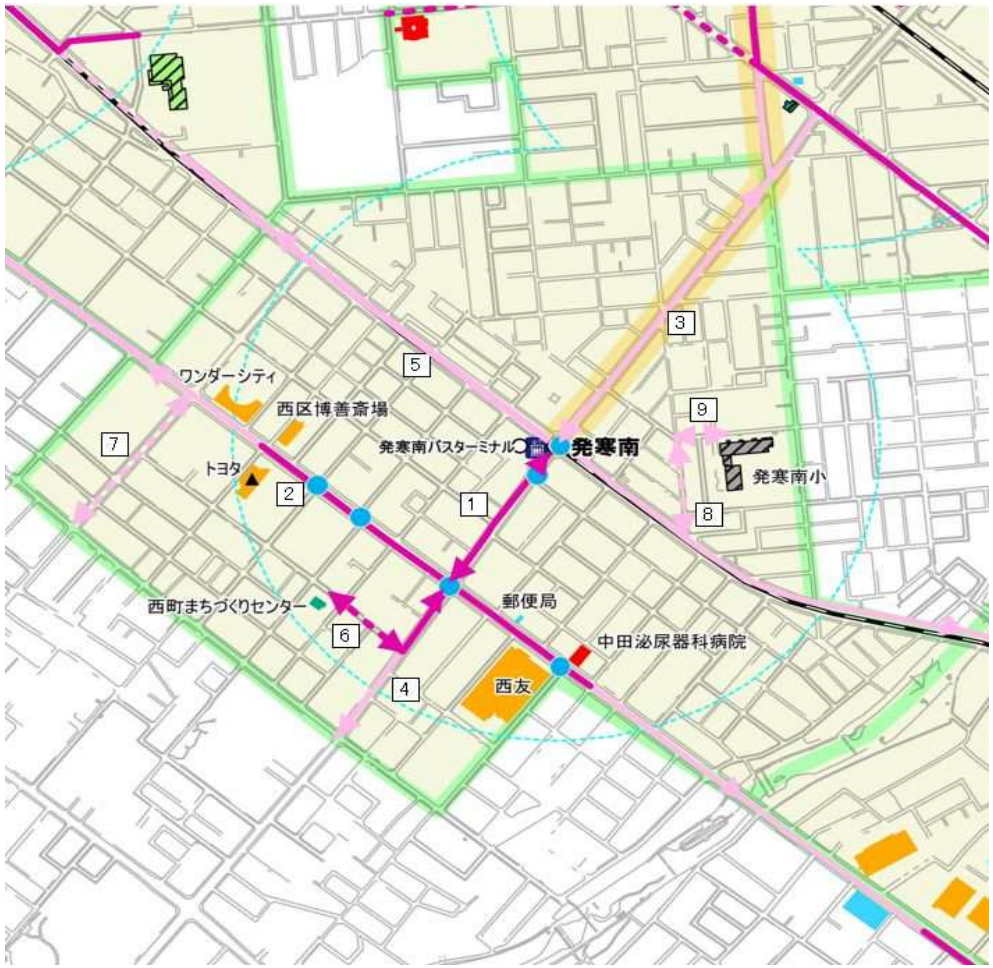

〔凡例〕

重点整備地区
- ：重点整備地区
- ：中心施設から500mの範囲
- ：ＪＲ・地下鉄・路面電車路線

JR・地下鉄・路面電車・バスターミナル
- ：旅客施設
- ：エレベーター

生活関連施設
- ：官公署
- ：文化施設、観光施設
- ：福祉施設
- ：教育施設
- ：運動施設、都市公園
- ：医療施設
- ：郵便局
- ：商業施設
- ：娯楽施設
- ：宿泊施設
- ：駐車場
- ：避難所
- ：商店街
- ▲ 表示板交付施設

生活関連経路
- ：主要な生活関連経路（整備済）
- ：主要な生活関連経路（未整備）
- ：その他の生活関連経路（整備済）
- ：その他の生活関連経路（未整備）
- 5 ：区間番号

※生活関連施設の出入口や最寄りのバス停留所への詳細な経路は、図面上明示していない場合があります。

信号機等
- ：整備済
- ：未整備

（発寒地区）

旅客施設

管理者	名称	主な施設の整備状況				実施期間（年度）							備考
		経路	段差解消	トイレ	案内設備等	～R5	R6	R7	R8	R9	R10	R11以降	
JR北海道	JR発寒駅	○	◎	◎	◎	■							

道路（国・札幌市）

管理者	名称	区間	整備状況	実施期間（年度）							備考
			点字ブロック等	～R5	R6	R7	R8	R9	R10	R11以降	
札幌市	岡崎線	1	○	■							
	札幌軽川間線	2	○	■							
	札幌北広島環状線	3	○	■							
	発寒第9号線	4	○	■							
	発寒第12号線	5	○	■							
	発寒9条13丁目1号線	6	○	■							
	発寒第11号線	7	○	■							
	札幌西小学校横線	8	○	■							
	発寒鉄道沿線	9	×			■	■				
	北発寒8号線	10	×				■				
	発寒歩道1号線（駅自由通路）	11	○	■							

信号機

管理者	住所（目標物）	整備状況	実施期間（年度）							備考
		信号機	～R5	R6	R7	R8	R9	R10	R11以降	
北海道警察	西区発寒8条12丁目（家具の西木）	横断	■							
	西区発寒９条１３丁目３番	横断		■						

都市公園（札幌市所有）

管理者	名称	主な施設の整備状況			実施期間（年度）							備考
		園路	トイレ	駐車場	～R5	R6	R7	R8	R9	R10	R11以降	
札幌市	発寒西公園	○	○	－	■							
	発寒よつば公園	○	－	－	■							
	発寒9条公園	○	－	－	■							
	西発寒ラピット公園	○	×	－	■						■	
	発寒たんぽぽ公園	○	－	－	■							
	発寒工業西緑地	○	－	－	■							

建築物（学校）

管理者	名称	主な施設の整備状況			実施期間（年度）							備考
		経路	トイレ	エレベーター	～R5	R6	R7	R8	R9	R10	R11以降	
札幌市	西小学校	○	○	－		■						
	北翔支援学校	○	○	○	■							

（発寒南地区）

旅客施設

管理者	名称	主な施設の整備状況				実施期間（年度）							備考
		経路	段差解消	トイレ	案内設備等	～R5	R6	R7	R8	R9	R10	R11以降	
札幌市	地下鉄発寒南駅	○	◎	◎	◎	■	■						旅客案内表示器カラーコニバーサル対応（R6）

道路（国・札幌市）

管理者	名称	区間	整備状況	実施期間（年度）							備考
			点字ブロック等	～R5	R6	R7	R8	R9	R10	R11以降	
札幌市	発寒線	1	○	■							
	宮の沢北1条線	2	○	■							
	南発寒線	3	○	■							
	西野線	4	○	■							
	二十四軒手稲通線	5	△	■		■	■				
	76号線	6	×					■			
	88号線	7	×					■			
	南発寒1号線	8	×							■	狭幅員
	発寒第1号線	9	×							■	狭幅員

信号機

管理者	住所（目標物）	整備状況	実施期間（年度）							備考
		信号機	～R5	R6	R7	R8	R9	R10	R11以降	
北海道警察	西区西町南8丁目（ﾊﾟｰﾗｰ十字街）	視	■							
	西区発寒2条5丁目6番（そば処丸長）	視	■							
	西区西町南9丁目（ｶﾙﾑ西町）	横断	■							
	西区西町北10丁目（ﾄﾖﾀｶﾛｰﾗ道都）	横断	■							
	西区西町南6丁目1番（SEIYU）	視	■							
	西区西町北8丁目5番（花田眼科）	高	■							

建築物（学校）

管理者	名称	主な施設の整備状況			実施期間（年度）							備考
		経路	トイレ	エレベーター	～R5	R6	R7	R8	R9	R10	R11以降	
札幌市	発寒南小学校	○	○	○	■							

（51）宮の沢地区

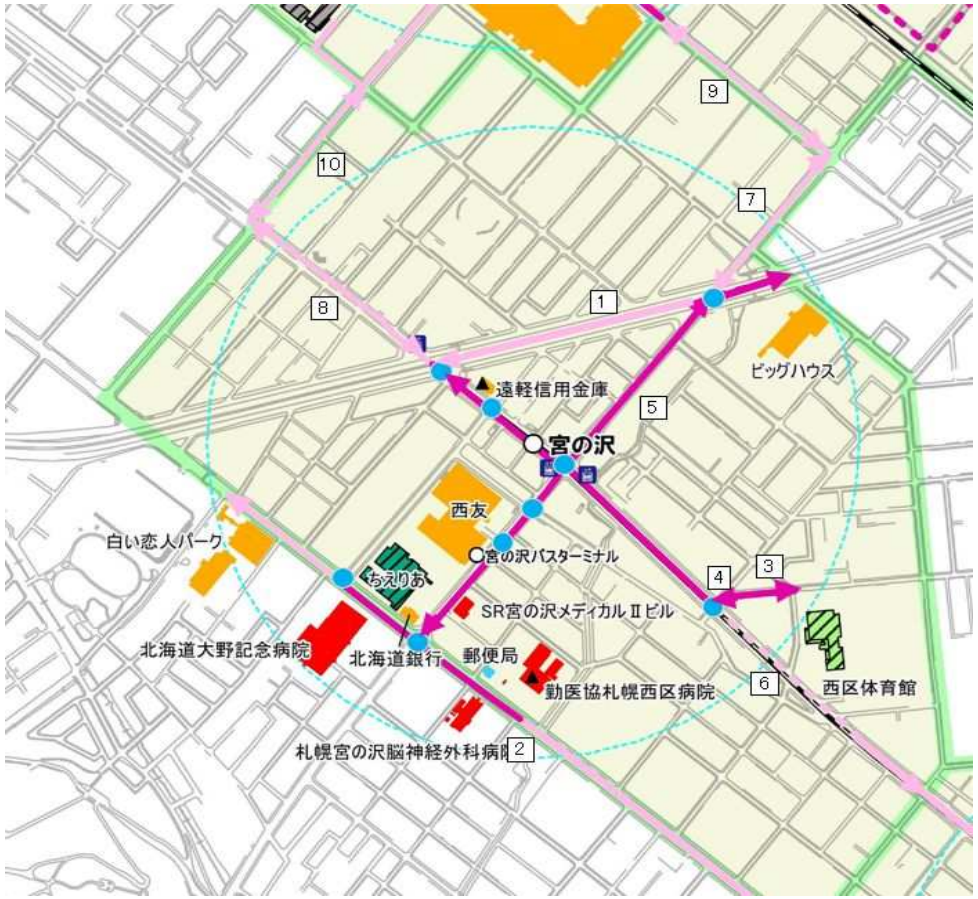

（52）八軒地区

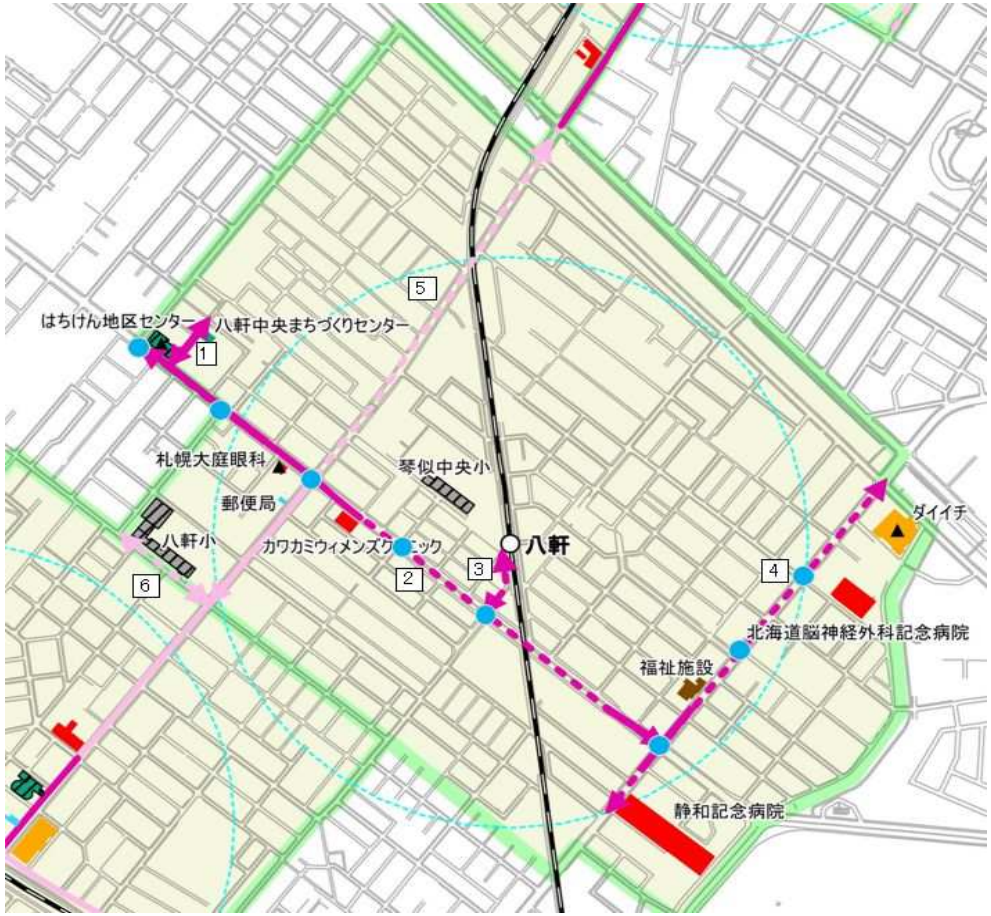

〔凡例〕

重点整備地区
- ：重点整備地区
- ：中心施設から500mの範囲
- ：ＪＲ・地下鉄・路面電車路線

JR・地下鉄・路面電車・バスターミナル
- ：旅客施設
- ：エレベーター

生活関連施設
- ：官公署
- ：文化施設、観光施設
- ：福祉施設
- ：教育施設
- ：運動施設、都市公園
- ：医療施設
- ：郵便局
- ：商業施設
- ：娯楽施設
- ：宿泊施設
- ：駐車場
- ：避難所
- ：商店街
- ▲ 表示板交付施設

生活関連経路
- ：主要な生活関連経路（整備済）
- ：主要な生活関連経路（未整備）
- ：その他の生活関連経路（整備済）
- ：その他の生活関連経路（未整備）
- 5 ：区間番号

※生活関連施設の出入口や最寄りのバス停留所への詳細な経路は、図面上明示していない場合があります。

信号機等
- ：整備済
- ：未整備

（宮の沢地区）

旅客施設

管理者	名称	主な施設の整備状況				実施期間（年度）							備考
		経路	段差解消	トイレ	案内設備等	～R5	R6	R7	R8	R9	R10	R11以降	
札幌市	地下鉄宮の沢駅	○	◎	◎	◎	■	■						旅客案内表示器カラーユニバーサル対応（R6）
	宮の沢バスターミナル	○	◎	◎	◎	■							

道路（国・札幌市）

管理者	名称	区間	整備状況	実施期間（年度）							備考
			点字ブロック等	～R5	R6	R7	R8	R9	R10	R11以降	
北海道開発局	国道5号	1	○	■							
札幌市	宮の沢北1条線	2	○	■			■				
	発寒墓地線	3	○	■							
	発寒第6号線	4	○	■							
	発寒第49号線	5	○	■							
	二十四軒手稲通線	6	△	■		■	■				
	発寒7・8条10丁目1号線	7	○	■							
	元市町界線	8	○	■							
	発寒第9号線	9	○	■							
	発寒第12号線	10	○	■							

信号機

管理者	住所（目標物）	整備状況	実施期間（年度）							備考
		信号機	～R5	R6	R7	R8	R9	R10	R11以降	
北海道警察	西区西町北20丁目（北海道銀行）	視	■							
	西区宮の沢2条2丁目の10（ENEOS G.S）	横断	■							
	西区発寒5条8丁目10番（カルム宮の沢）	視	■							
	西区宮の沢1条1丁目2番（ｺｰﾌﾟ札幌）	視	■							
	西区西町北20丁目5番（ﾊﾞｽﾀｰﾐﾅﾙ）	高	■							
	西区宮の沢１条２丁目１０（ホワイト急便）	高	■							
	西区発寒６条１０丁目５（遠軽信用金庫）	横断	■							
	西区西町北２０丁目４（宮の沢バスターミナル）	横断	■							
	西区発寒６条１０丁目（札幌木工ｾﾝﾀｰ）	視	■							

（宮の沢地区）

都市公園（札幌市所有）

管理者	名称	主な施設の整備状況			実施期間（年度）							備考
		園路	トイレ	駐車場	～R5	R6	R7	R8	R9	R10	R11以降	
札幌市	発寒クローバー公園	○	－	－	■							
	発寒しらかば公園	○	○	－	■							
	発寒さくら公園	○	－	－	■							
	発寒もみじ公園	○	－	－	■							
	発寒どんぐり公園	○	－	－	■							
	銀杏公園	○	×	－	■						■	
	西町白樺公園	○	×	－	■						■	
	宮の沢若葉公園	○	－	－	■							
	宮の沢ちびっこ公園	○	－	－	■							

建築物（学校）

管理者	名称	主な施設の整備状況			実施期間（年度）							備考
		経路	トイレ	エレベーター	～R5	R6	R7	R8	R9	R10	R11以降	
札幌市	はまなす幼稚園	○	×	－	■			■				

（八軒地区）

旅客施設

管理者	名称	主な施設の整備状況				実施期間（年度）							備考
		経路	段差解消	トイレ	案内設備等	～R5	R6	R7	R8	R9	R10	R11以降	
JR北海道	JR八軒駅	○	◎	◎	◎	■							

道路（国・札幌市）

管理者	名称	区間	整備状況	実施期間（年度）							備考
			点字ブロック等	～R5	R6	R7	R8	R9	R10	R11以降	
札幌市	八軒6条西2丁目1号線	1	○		■						
	下手稲札幌線	2	△	■	■			■	■		
	八軒6条東2丁目9号線	3	×					■			狭幅員
	札幌環状線	4	△	■			■	■	■		
	琴似停車場新琴似線	5	△	■					■		
	八軒第２号線	6	×							■	

信号機

管理者	住所（目標物）	整備状況	実施期間（年度）							備考
		信号機	～R5	R6	R7	R8	R9	R10	R11以降	
北海道警察	西区八軒６条西１丁目（中田ビル八軒メディカル、中田歯科）	視	■							
	西区八軒６条東４丁目（ｺｽﾓG.S）	視	■							
	西区八軒９条東５丁目１（北海道脳神経外科）	高	■							
	西区八軒７条東４丁目（昭和ｼｪﾙG.S）	高	■							
	西区八軒６条東１丁目１番（土田外科小児科）	横断			■					
	西区八軒６条東２丁目１番（ｴﾊﾞｰｸﾞﾘｰﾝ）	高	■							
	西区八軒６条西１丁目３（ﾌﾟﾚｲﾗﾝﾄﾞﾊﾙﾋﾟｰ）	横断			■					
	西区八軒５条西３丁目４番（すしの勢六）	横断			■					

（八軒地区）

都市公園（札幌市所有）

管理者	名称	主な施設の整備状況			実施期間（年度）							備考
		園路	トイレ	駐車場	～R5	R6	R7	R8	R9	R10	R11以降	
札幌市	琴似川緑地	○	－	－	■							
	八軒旭公園	○	－	－	■							
	八軒もみじ公園	○	－	－	■							
	八軒9条公園	○	－	－	■							
	八軒コスモス公園	○	－	－	■							
	八軒ひまわり公園	○	－	－	■							
	八軒とんとん公園	○	－	－	■							
	八軒タンポポ公園	○	－	－	■							
	八軒パンダ公園	○	－	－	■							
	八軒末広公園	○	－	－	■							
	八軒中央公園	○	○	－	■							
	八軒若草公園	○	－	－	■							
	八軒ルピナス公園	○	－	－	■							
	八軒みつば公園	○	－	－	■							
	八軒つぼみ公園	○	－	－	■							
	八軒4条公園	○	－	－	■							

建築物（市有建築物・学校以外）

管理者	名称	主な整備内容	実施期間（年度）							備考
			～R5	R6	R7	R8	R9	R10	R11以降	
札幌市	はちけん地区センター	・バリアフリートイレ内の設備改善 ・案内表示の更新、設置				■				

建築物（学校）

管理者	名称	主な施設の整備状況			実施期間（年度）							備考
		経路	トイレ	エレベーター	～R5	R6	R7	R8	R9	R10	R11以降	
札幌市	琴似中央小学校	○	○	－	■							
	八軒小学校	○	○	－	■							

（53）稲積公園地区

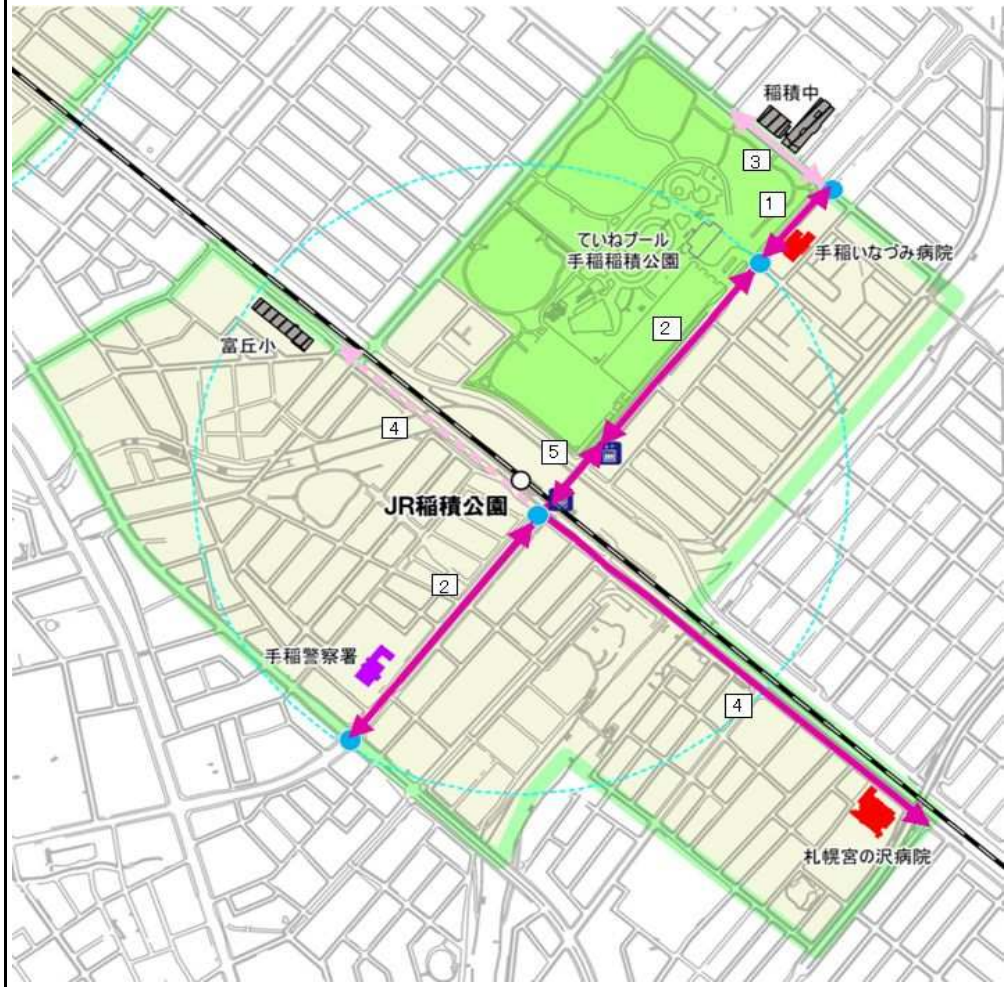

（54）手稲地区

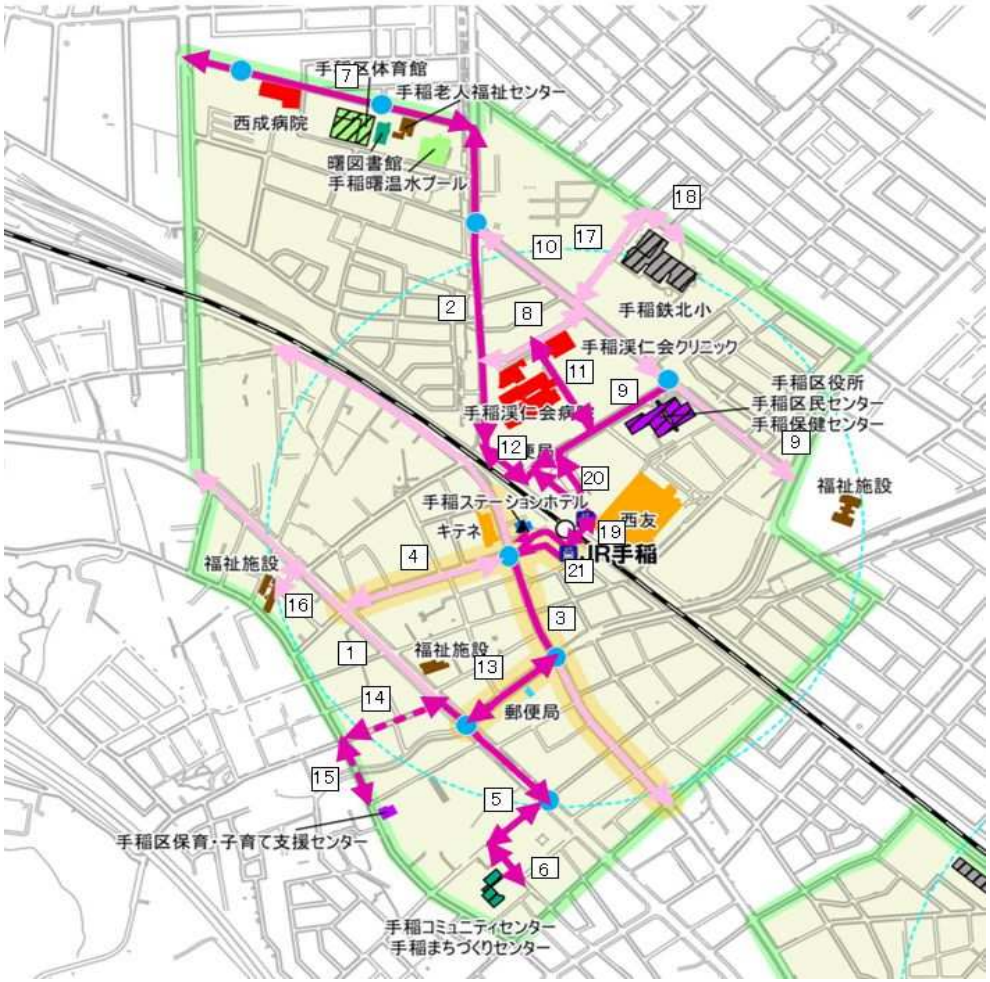

〔凡例〕

重点整備地区
- ：重点整備地区
- ：中心施設から500mの範囲
- ：ＪＲ・地下鉄・路面電車路線

JR・地下鉄・路面電車・バスターミナル
- ：旅客施設
- ：エレベーター

生活関連施設
- ：官公署
- ：文化施設、観光施設
- ：福祉施設
- ：教育施設
- ：運動施設、都市公園
- ：医療施設
- ：郵便局
- ：商業施設
- ：娯楽施設
- ：宿泊施設
- ：駐車場
- ：避難所
- ：商店街
- ▲ 表示板交付施設

生活関連経路
- ：主要な生活関連経路（整備済）
- ：主要な生活関連経路（未整備）
- ：その他の生活関連経路（整備済）
- ：その他の生活関連経路（未整備）
- 5 ：区間番号

※生活関連施設の出入口や最寄りのバス停留所への詳細な経路は、図面上明示していない場合があります。

信号機等
- ：整備済
- ：未整備

（稲積公園地区）

旅客施設

管理者	名称	主な施設の整備状況				実施期間（年度）							備考
		経路	段差解消	トイレ	案内設備等	～R5	R6	R7	R8	R9	R10	R11以降	
JR北海道	JR稲積公園駅	○	◎	◎	◎	■							

道路（国・札幌市）

管理者	名称	区間	整備状況	実施期間（年度）							備考
			点字ブロック等	～R5	R6	R7	R8	R9	R10	R11以降	
札幌市	稲積線	1	○	■							
	富丘通線	2	○	■							
	前田102号線	3	○	■							
	鉄道添線	4	△	■					■		
	富丘通歩道橋線（跨線橋）	5	○	■							

信号機

管理者	住所（目標物）	整備状況	実施期間（年度）							備考
		信号機	～R5	R6	R7	R8	R9	R10	R11以降	
北海道警察	手稲区富丘1条4丁目（雇用促進住）	高	■							
	手稲区前田4条4丁目（稲積公園）	横断	■							
	手稲区富丘1条4丁目2番（歯科医院）	横断	■							
	手稲区前田1条5丁目1番（ていねプール）	高	■							

都市公園（札幌市所有）

管理者	名称	主な施設の整備状況			実施期間（年度）							備考
		園路	トイレ	駐車場	～R5	R6	R7	R8	R9	R10	R11以降	
札幌市	手稲稲積公園	○	○	○	■							
	中の川緑地	×	－	－							■	
	富丘東公園	×	×	－				■				
	西宮の沢かるがも公園	○	－	－	■							
	西宮の沢やすらぎ公園	○	○	－	■							
	オリンピア第一公園	○	－	－	■							
	オリンピア第二公園	○	－	－	■							
	富丘三樽別公園	○	×	－	■						■	
	富丘ほたる公園	○	－	－	■							
	富丘たにし公園	○	－	－	■							
	富丘ふくろう公園	○	－	－	■							

（稲積公園地区）

建築物（学校）

管理者	名称	主な施設の整備状況			実施期間（年度）							備考
		経路	トイレ	エレベーター	～R5	R6	R7	R8	R9	R10	R11以降	
札幌市	富丘小学校	○	○	－	■							
	稲積中学校	○	○	－	■		■					給水改修工事と併せてトイレ改修

旅客施設

管理者	名称	主な施設の整備状況				実施期間（年度）							備考
		経路	段差解消	トイレ	案内設備等	～R5	R6	R7	R8	R9	R10	R11以降	
JR北海道	JR手稲駅	○	◎	◎	◎	■							

道路（国・札幌市）

管理者	名称	区間	整備状況	実施期間（年度）							備考
			点字ブロック等	～R5	R6	R7	R8	R9	R10	R11以降	
北海道開発局	国道5号	1	○	■							
札幌市	樽川線	2	○	■							
	手稲本通線	3	○	■							
	緑丘線	4	○	■							
	役場線	5	○	■							
	役場前線	6	○	■							
	曙1号南線	7	○	■							
	前田宅造23号線	8	○	■							
	手稲駅北口通線	9	○	■							
	樽川通線	10	○	■							
	前田1条12丁目2号線	11	○	■							
	手稲駅北口広場歩道線	12	○	■							
	石狩手稲線	13	○	■							
	手稲山麓西線	14	×				■				
	高台線	15	×				■				
	手稲本町6号線	16	×				■				狭幅員
	手稲鉄北小学校歩道線	17	○	■							
	前田町有地線	18	○	■							
	手稲駅前広場歩道線（駅自由通路）	19	○	■							
	手稲駅北口通線（北口駅前広場）	20	○	■							
	鉄道添線（南口駅前広場）	21	○	■							

信号機

管理者	住所（目標物）	整備状況	実施期間（年度）							備考
		信号機	～R5	R6	R7	R8	R9	R10	R11以降	
北海道警察	手稲区手稲本町2条2丁目（岩隈脳神経）	視	■							
	手稲区手稲本町3条1丁目4番（手稲ﾌｰﾄﾞ）	高	■							
	手稲区手稲本町2条2丁目4番（北海道銀行）	視	■							
	手稲区手稲本町1条4丁目（小樽信金）	視	■							

（手稲地区）

信号機

管理者	住所（目標物）	整備状況	実施期間（年度）							備考
		信号機	～R5	R6	R7	R8	R9	R10	R11以降	
北海道警察	手稲区前田1条11丁目（手稲区役所）	視	■							
	手稲区曙1条1丁目5（前田変電所）	視、横断	■							
	手稲区曙2条1丁目2番（手稲体育館）	横断	■							
	手稲区曙２条２丁目２（西成病院）	横断	■							

都市公園（札幌市所有）

管理者	名称	主な施設の整備状況			実施期間（年度）							備考
		園路	トイレ	駐車場	～R5	R6	R7	R8	R9	R10	R11以降	
札幌市	前田ほたる公園	○	－	－	■							
	手稲ちびっこ公園	○	×	－	■						■	
	手稲緑道	○	○	－	■							
	曙ナナカマド公園	○	－	－	■							
	前田ほまれ公園	○	×	－	■						■	
	軽川緑地	○	－	－	■							
	前田すくすく公園	○	－	－	■							
	手稲とんぼ公園	○	－	－	■							
	手稲パンダ公園	○	○	－	■							
	手稲すずめ公園	×	×	－							■	
	手稲ビーバー公園	○	－	－	■							
	手稲きつつき公園	○	－	－	■							
	光和わんぱく公園	○	－	－	■							
	曙やまなみ公園	○	－	－	■							

建築物（市有建築物・学校以外）

管理者	名称	主な整備内容	実施期間（年度）							備考
			～R5	R6	R7	R8	R9	R10	R11以降	
札幌市	手稲区役所・手稲区民センター・手稲保健センター	・バリアフリートイレ内の設備改善 ・案内表示の更新、設置			■					
	手稲老人福祉センター	・視覚障がい者誘導用ブロックの設置 ・案内表示の更新、設置							■	
	曙図書館	・バリアフリートイレ内の設備改善 ・案内表示の更新、設置						■		

建築物（学校）

管理者	名称	主な施設の整備状況			実施期間（年度）							備考
		経路	トイレ	エレベーター	～R5	R6	R7	R8	R9	R10	R11以降	
札幌市	手稲鉄北小学校	○	○	－	■							

（55）星置地区

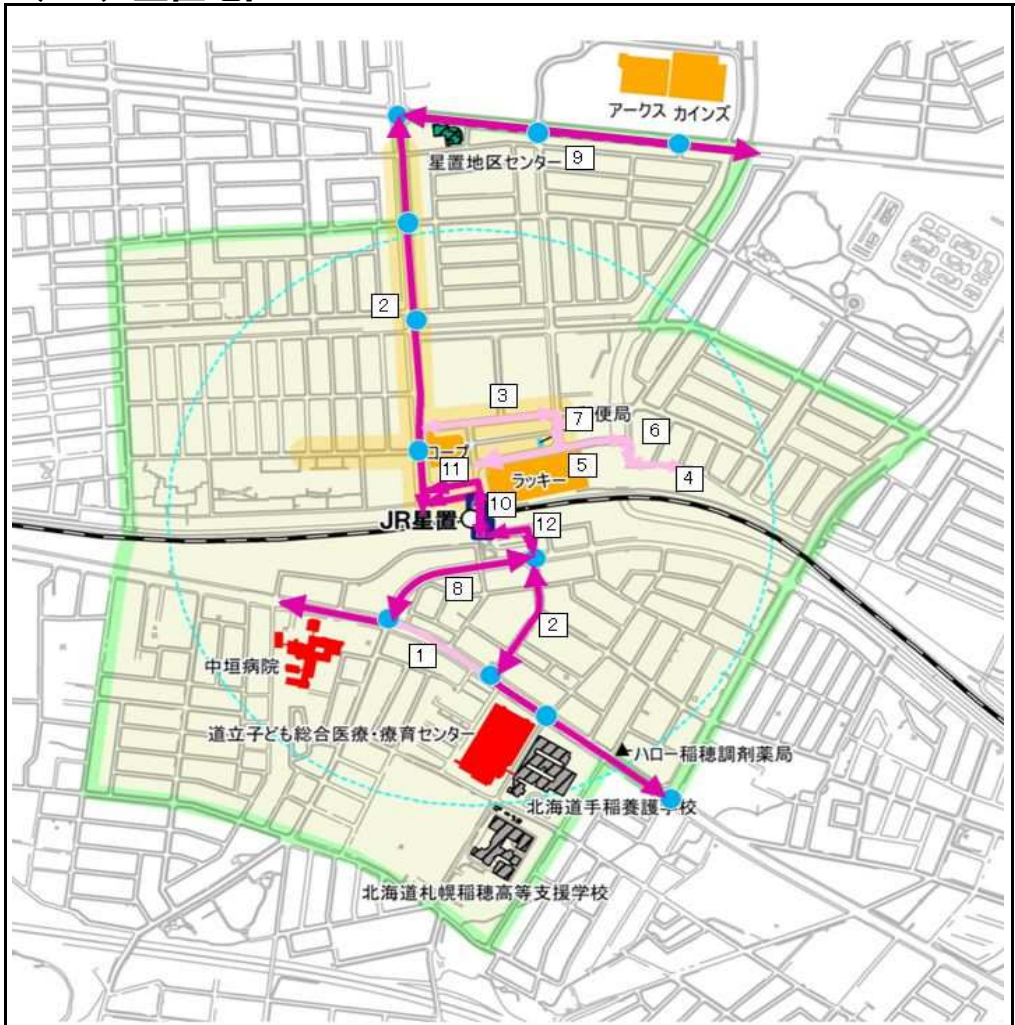

〔凡例〕

重点整備地区
- ：重点整備地区
- ：中心施設から500mの範囲
- ：ＪＲ・地下鉄・路面電車路線

JR・地下鉄・路面電車・バスターミナル
- ：旅客施設
- ：エレベーター

生活関連施設
- ：官公署
- ：文化施設、観光施設
- ：福祉施設
- ：教育施設
- ：運動施設、都市公園
- ：医療施設
- ：郵便局
- ：商業施設
- ：娯楽施設
- ：宿泊施設
- ：駐車場
- ：避難所
- ：商店街
- ▲ 表示板交付施設

生活関連経路
- ：主要な生活関連経路（整備済）
- ：主要な生活関連経路（未整備）
- ：その他の生活関連経路（整備済）
- ：その他の生活関連経路（未整備）
- 5 ：区間番号

※生活関連施設の出入口や最寄りのバス停留所への詳細な経路は、図面上明示していない場合があります。

信号機等
- ：整備済
- ：未整備

（星置地区）

旅客施設

管理者	名称	主な施設の整備状況				実施期間（年度）							備考
		経路	段差解消	トイレ	案内設備等	～R5	R6	R7	R8	R9	R10	R11以降	
JR北海道	JR星置駅	○	◎	◎	◎	■							

道路（国・札幌市）

管理者	名称	区間	整備状況	実施期間（年度）							備考
			点字ブロック等	～R5	R6	R7	R8	R9	R10	R11以降	
北海道開発局	国道5号	1	○	■							
札幌市	星置3号線	2	○	■							
	稲穂鉄北線	3	○	■							
	星置74号線	4	○	■							
	星置75号線	5	○	■							
	星置81号線	6	○	■							
	星置82号線	7	○	■							
	星置区画整理3号線	8	○	■							
	稲穂133号線	9	○	■							
	星置3号線（駅自由通路）	10	○	■							
	星置3号線（北口駅前広場）	11	○	■							
	星置3号線（南口駅前広場）	12	○	■							

信号機

管理者	住所（目標物）	整備状況	実施期間（年度）							備考
		信号機	～R5	R6	R7	R8	R9	R10	R11以降	
北海道警察	手稲区稲穂2条7丁目（JRｱﾊﾟｰﾄ）	視	■							
	手稲区手稲星置79番地33（ｾﾌﾞﾝｲﾚﾌﾞﾝ）	視	■							
	手稲区稲穂2条7丁目265の1（水間外科胃腸科）	視	■							
	手稲区星置2条3丁目14（星置地区ｾﾝﾀｰ）	視	■							
	手稲区星置1条3丁目6番（ｳｴﾉ薬局）	横断	■							
	手稲区金山1条1丁目12番（千秋庵）	高	■							
	手稲区稲穂1条7丁目10番13号（パーソナルコート星置Ⅱ）	高	■							
	手稲区星置2条3丁目8番（ｼﾝｾｲ土木）	高	■							
	手稲区星置1条3丁目2番（星置交番）	高	■							
	手稲区星置２条２丁目１４	横断		■						
	手稲区星置２条３丁目１３番(ﾂﾙﾊ)	横断		■						

（星置地区）

都市公園（札幌市所有）

管理者	名称	主な施設の整備状況			実施期間（年度）							備考
		園路	トイレ	駐車場	～R5	R6	R7	R8	R9	R10	R11以降	
札幌市	星置三日月公園	×	－	－							■	
	星置銀河公園	○	×	－	■			■				再整備
	星置竹の子公園	○	×	－	■						■	
	星置コメット公園	○	－	－	■							
	星置なかよし公園	○	－	－	■							
	星置ライラック公園	○	－	－	■							
	星置緑星公園	○	－	－	■							
	星置太陽公園	○	－	－	■							
	星置火星公園	○	－	－	■							
	星置水星公園	○	－	－	■							
	稲穂そよかぜ公園	○	×	－	■						■	
	星置ちびっこ公園	×	－	－							■	
	稲穂海星公園	○	－	－	■							
	金山ミニ公園	○	－	－	■							
	金山あおば公園	○	－	－	■							
	金山なかよし公園	○	－	－	■							
	星置緑地	○	○	－	■							

建築物（市有建築物・学校以外）

管理者	名称	主な整備内容	実施期間（年度）							備考
			～R5	R6	R7	R8	R9	R10	R11以降	
札幌市	星置地区センター・星置まちづくりセンター	・バリアフリートイレ内の設備改善 ・案内表示の更新、設置				■				

３－２　重点整備地区外の施設における事業計画

○　<u>都市公園のバリアフリー化</u>

札幌市が所管する都市公園のバリアフリー整備について、令和７年度実績および令和８年度予定は以下のとおりです。

＜令和７年度実績＞

・園路
厚別区：厚別南公園
豊平区：西岡どんぐり公園
南区：石山さくら公園
手稲区：新発寒やどかり公園、新発寒こうし公園

・駐車場
なし

・トイレ
北区：新川見はるかす緑地
東区：東苗穂北公園
南区：石山東公園、南沢スワン公園

＜令和８年度予定＞

・園路
東区：農本第一公園
白石区：北郷ホウの木公園
豊平区：東月寒緑地
清田区：清田あさひ公園、福住クローバー公園
手稲区：曙地球公園、新発寒あすなろ公園、富丘東公園

・駐車場
なし

・トイレ
白石区：東川下公園
豊平区：西岡中央公園
清田区：福住公園
西区：平和渓流公園、福井中央公園

※令和８年度予定は今後変更となる場合あります。

○　<u>建築物のバリアフリー化</u>

札幌市が所管する建築物のバリアフリー整備について、令和７年度実績および令和８年度予定は以下のとおりです。

＜令和７年度実績＞

・市有建築物（学校を除く）

北　区：太平百合が原まちづくりセンター・太平百合が原地区会館・太平児童会館（令和６～７年度工事）

・学校

中央区： 緑丘小学校、宮の森小学校
北区：太平小学校、篠路中学校、上篠路中学校、豊明高等支援学校、新琴似北小学校
東区： 東苗穂小学校、福移学園
白石区： 東川下小学校、きくすいもとまち幼稚園
厚別区： 厚別北中学校、上野幌中学校
豊平区： 西岡中学校、かっこう幼稚園
清田区： 平岡中学校
南区： 南が丘中学校、澄川西小学校、藻岩小学校、南小学校、常盤中学校
西区： 手稲東中学校、福井野中学校、八軒東中学校、八軒北小学校
手稲区： 新陵小学校、稲積小学校、新陵中学校

＜令和８年度予定＞

・市有建築物（学校を除く）

中央区：円山総合運動場（円山球場）（令和８～９年度工事）
南　区：芸術の森センター（令和８～９年度工事）
手稲区：稲穂金山まちづくりセンター・稲穂会館（令和７～８年度工事）

・学校

北区：新琴似北中学校
東区：苗穂小学校、札苗小
西区：西園小学校

※令和８年度予定は今後変更となる場合があります

４－１　教育啓発特定事業計画

ユニバーサル社会の実現を目指す過程においては、全ての市民が高齢者、障がいのある方等の困難を自らの問題として認識して、その社会参加に積極的に協力する「心のバリアフリー」も同時に推進していくことが重要であるため、以下のような取組を進めていきます。

心のバリアフリー推進事業	
事業内容	地域生活や企業活動において心のバリアフリーを推進するため、市民・企業向け研修を実施する。
実施者	保健福祉局
対象	市民・企業
事業予定期間	継続実施
事業実施に際して配慮すべき重要事項・その他資料等	心のバリアフリー研修のチラシと受講者に配布したバッヂ

共生社会環境づくり事業	
事業内容	・外見からは分かりづらい障がいや病気等のために、援助や配慮を必要としている人への理解を深めるため、「ヘルプマーク」「ヘルプカード」の配布や、札幌市内の公共交通機関の専用席・優先席付近にヘルプマーク周知のステッカーを提示する等の周知啓発を行う。 ・障害者差別解消法の普及のためフォーラムを開催する。 ・本市職員一人ひとりが障害者差別解消法の趣旨を理解することを目的に、各職場へ障害者差別解消法に関する職場研修の実施を依頼する。
実施者	保健福祉局
対象	市民
事業予定期間	継続実施
事業実施に際して配慮すべき重要事項・その他資料等	ヘルプマーク 障害者差別解消法フォーラムのチラシ

出前講座	
事業内容	・学校や地域の団体等の依頼により、バリアフリー基本構想や心のバリアフリーに関する出前講座を実施する。
実施者	まちづくり政策局・保健福祉局
対象	市民
事業予定期間	継続実施
事業実施に際して配慮すべき重要事項・その他資料等	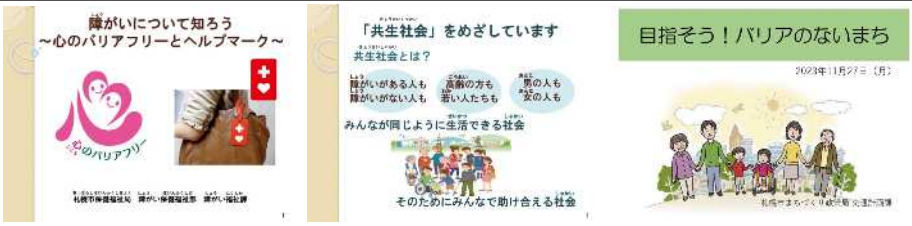 出前講座資料

障がい当事者の講師派遣	
事業内容	・障がい当事者を講師として養成・登録し、その人を学校、企業等に派遣して、講義やディスカッションなどを行う機会を拡充することで、障害のある人に対する理解を促進する。
実施者	保健福祉局
対象	市内の学校及び企業等
事業予定期間	継続実施
事業実施に際して配慮すべき重要事項・その他資料等	派遣回数が減少していることから、町内会や企業等に対する積極的な広報・周知を充実させていくことに加え、ZOOM等を用いたオンライン講座をさらに普及させていくことが必要。 講師派遣の様子

障がい者コミュニケーション促進事業	
事業内容	・障がい特性に応じたコミュニケーション手段の内容や、それぞれの手段を必要とする人の障がいの特性、必要とする配慮などについて、ガイドブックや各種講座等により周知啓発を行う。
実施者	保健福祉局
対象	市民・企業
事業予定期間	継続実施
事業実施に際して配慮すべき重要事項・その他資料等	 コミュニケーションガイドブック 小中学生向けコミュニケーション条例啓発マンガ

ガイドブックの配布	
事業内容	・ガイドブック「心のバリアフリーガイド」の配布により市民に受けた啓発を実施する。 ・小学４年生向け「心のバリアフリーガイド　わかりやすい版」、中学３年生向け「心のバリアフリーガイド　中学生用」といった福祉読本により、教育委員会と連携して学校教育における理解を促進する。
実施者	保健福祉局
対象	小学４年生・中学３年生
事業予定期間	継続実施
事業実施に際して配慮すべき重要事項・その他資料等	 心のバリアフリーガイド（わかりやすい版）

バリアフリー研修	
事業内容	・障がいなどの特性に応じて配慮すべきことの理解や介助技術の習得を目的とする有資格者（サービス介助士の資格を持つ職員）によるバリアフリー研修を実施する。
実施者	交通局（（一財）札幌市交通事業振興公社と共同実施）
対象	地下鉄駅職員
事業予定期間	３年おきに実施（直近は令和７年度に実施）
事業実施に際して配慮すべき重要事項・その他資料等	・質の高い研修とするため、講師である助役以上の職員がサービス介助士の資格を取得することとしている。 ・全駅係員が受講するにあたり、地下鉄が無休営業であり一堂に会した研修ができないため、週休・公休日を活用したローテーションを実施している。

５－１　その他の事業計画

○　地下鉄のバリアフリー化
　ホームと車両の段差及び隙間の縮小に向けた取組を進めます。

○　路面電車停留場のバリアフリー化
　道路拡幅事業に合わせた乗降場幅の拡幅や嵩上げ・スロープ設置を進めます。

○　交通結節点における取組
　駅前広場等における乗継機能強化の検討を進めます。

○　民間建築物のバリアフリー化
　札幌市福祉のまちづくり条例に定める事前協議において、整備基準に満たない民間公共的施設への助言・指導を行うほか、財政的支援や一定の要件を満たす建築物への表示板の交付等に取り組んでいます。また、より効果的にバリアフリー化を進めるための促進策等の検討を進めます。

○　心のバリアフリーの推進
（札幌市教育委員会）
・「人間尊重の教育」を推進し、子どもがあらゆる差別や偏見をなくし、互いの個性や多様性を認め合い、心豊かにしなやかに生きようとする態度を育む取組を進めます。

（交通局）
・地下鉄駅を会場としたバリアフリー教室を実施します。（北海道運輸局主催、札幌市交通局共催）

（JR北海道）
・車いす利用者に対する、駅係員による乗降介助に加え、係員不在時や無人駅における事前情報取得などの環境づくりを実施します。
・駅係員を対象に障がいのある方を招いた講習会を実施し、障害者差別解消法の理解促進と、介助技術の習熟を図ります。
・ホームからの転落防止のため、視覚障がい者などお手伝いを必要とする方に対し、駅係員だけでなく一般の利用者からも声掛けを呼び掛ける「声かけ・サポート」運動を実施します。

（その他札幌市が行う取組）
・公募により作成した札幌市のシンボルマーク「札幌市心のバリアフリー推進マーク」を活用した広報を実施します。

○　適切な情報提供

（保健福祉局）

・札幌市ホームページ上の「バリアフリータウンマップ」により、商業施設や官公庁等の車いす使用者用駐車場やバリアフリートイレなどの設備に関する情報を発信します。

（まちづくり政策局）

・札幌市ホームページ上において提供している「ユニバーサル地図/ナビ」を活用し、バリアフリー経路情報のほか、主な市有施設や観光施設のバリアフリー情報等を発信します。

（公園管理者）

・公園検索システムによる駐車場のバリアフリー情報提供とその拡充を検討します。

（その他札幌市が行う取組）

・都心部の地下ネットワークや駅・バス停等への移動における、バリアフリーに関する総合的な情報の提供方法を検討します。

○　マナーの向上

（道路管理者）

・歩道除雪や歩行の支障となる違法駐車に対する指導、マナー啓発を実施します。
・歩行の支障となる違法駐輪に対する指導、マナー啓発、撤去を実施します。
・歩行の支障となる不法占用物件に対する指導を実施します。
・道路への雪出しに対する指導、マナー啓発を実施します。

（公園管理者）

・チラシやホームページなどによる障がい者に配慮した公園利用マナー啓発を実施します。

（交通局）

・地下鉄マナーキャンペーンを実施します。（年４回）
・地下鉄マナー出前教室を実施します。
・知的障がい者向け乗車マナー教室を実施します。（年１回）

（交通管理者）

・違法駐車対策及びそれら行為に対する啓発活動を実施します。

（その他札幌市が行う取組）

・障がい者等用駐車場やバリアフリートイレなどの適正利用のため、利用マナーに関する啓発活動を実施します。

６－１　特定事業計画策定者一覧

区分	所属
公共交通特定事業計画 （　旅客施設　）	北海道旅客鉄道㈱
	札幌市　建設局
	札幌市　交通局
公共交通特定事業計画 （　車両のみ　）	札幌地区バス協会
	札幌ハイヤー協会
道路特定事業計画	北海道開発局　札幌開発建設部
	札幌市　建設局
交通安全特定事業計画	北海道公安委員会
都市公園特定事業計画	札幌市　建設局
駐車場特定事業計画	札幌市　まちづくり政策局
建築物特定事業計画	札幌市　まちづくり政策局
	札幌市　教育委員会
教育啓発特定事業計画	札幌市　まちづくり政策局
	札幌市　保健福祉局
	札幌市　交通局

【お問い合わせ】
札幌市　まちづくり政策局　総合交通計画部　交通計画課
〒060-8611　札幌市中央区北1条西2丁目　TEL011-211-2275
E-mail　sogokotsu3@city.sapporo.jp
ホームページ　https://www.city.sapporo.jp/sogokotsu/barrier/basic/index.html