

図 2-56 二十四軒地区

地区	生活経路種別	整備状況	延長 m
二十四軒	主要な生活関連経路	整備済	140
		未整備	1,876
		計	2,016
	その他の生活関連経路	整備済	0
		未整備	574
		計	574
地区面積 (m ²)	整備済	140	
	未整備	2,450	
	合計	2,590	
914,373			

地区住所
二十四軒 1-3 条 2-7 丁目
北 8 条西 24-26 丁目
北 9-11 条西 24 丁目
北 12 条西 23 丁目

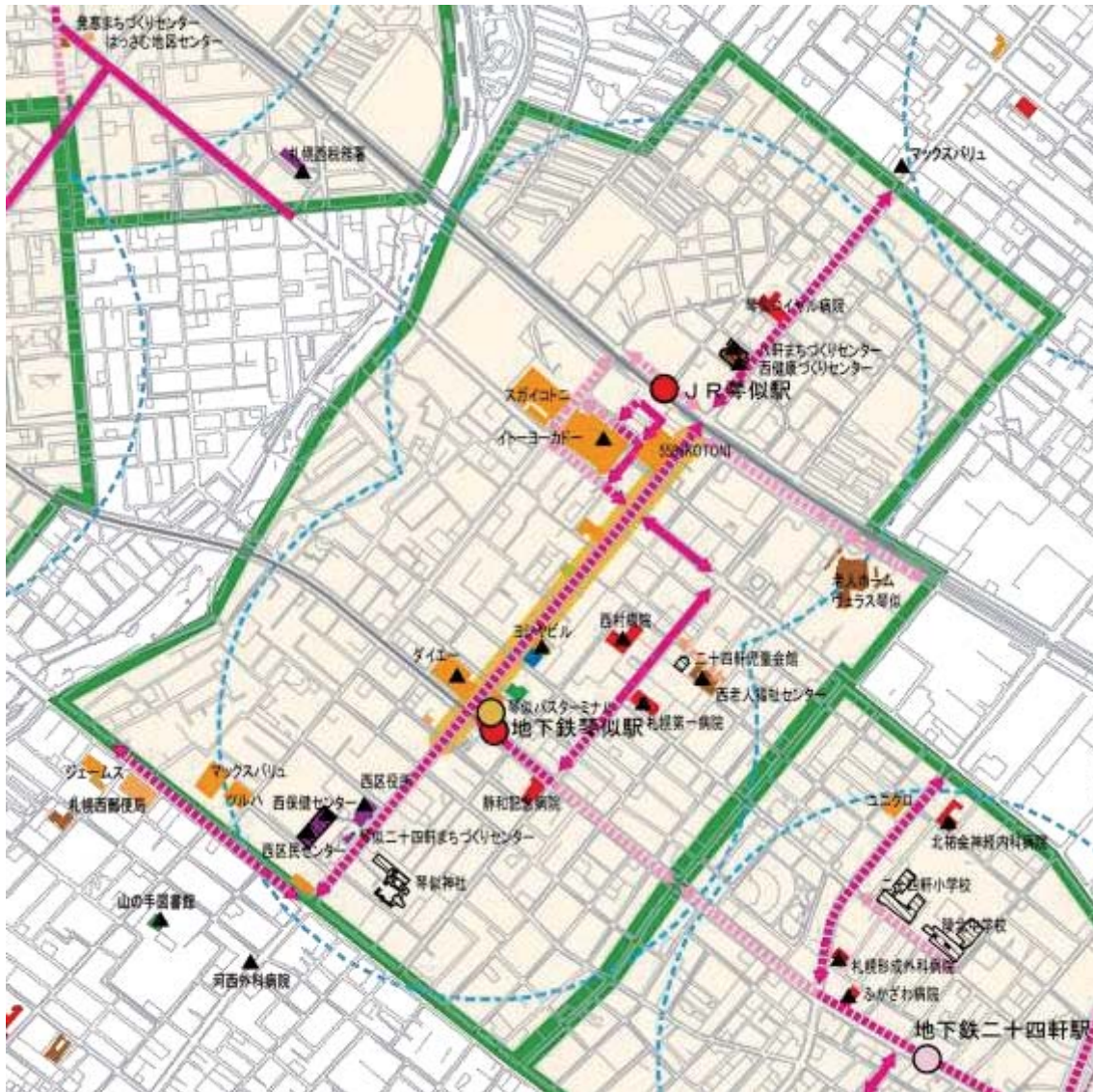


図 2-57 琴似地区

地区	生活経路種別	整備状況	延長 m
琴似	主要な生活関連経路	整備済	814
		未整備	2,617
		計	3,431
	その他の生活関連経路	整備済	0
		未整備	1,625
		計	1,625
地区面積 (m ²)	整備済	814	
	未整備	4,242	
	合計	5,056	
1,749,022			

地区住所
琴似 1-4 条 1-7 丁目
二十四軒 4 条 1-7 丁目
八軒 1-2 条西 1-4 丁目
八軒 3 条西 1-3 丁目
八軒 1-3 条東 1-2 丁目



図 2-58 発寒中央地区

地区	生活経路種別	整備状況	延長 m
発寒中央	主要な生活関連経路	整備済	681
		未整備	526
		計	1,207
	その他の生活関連経路	整備済	0
		未整備	691
	計	691	
地区面積 (m ²)		整備済	681
		未整備	1,217
		合計	1,898

地区住所
発寒 4 条 1-3 丁目
発寒 5 条 2-5 丁目
発寒 6 条 3-5 丁目
発寒 7 条 4-5 丁目
発寒 8 条 5 丁目
発寒 10 条 1-5 丁目
発寒 11 条 1-4 丁目
発寒 12 条 1-3 丁目



図 2-59 発寒地区

地区	生活経路種別	整備状況	延長 m
発寒	主要な生活関連経路	整備済	574
		未整備	582
		計	1,156
	その他の生活関連経路	整備済	0
未整備		2,092	
	計	2,092	
地区面積 (m ²) 910,354		整備済	574
		未整備	2,674
		合計	3,248

地区住所
発寒 7 条 12 丁目 (一部)
発寒 7 条 13 丁目
発寒 7 条 14 丁目 (一部)
発寒 8-10 条 12-14 丁目
発寒 11 条 12 丁目
発寒 11 条 14 丁目



図 2-60 発寒南地区

地区	生活経路種別	整備状況	延長 m
発寒南	主要な生活関連経路	整備済	758
		未整備	953
	計	1,711	
	その他の生活関連経路	整備済	0
未整備		101	
	計	101	
地区面積 (m ²)		整備済	758
		未整備	1,054
878,073		合計	1,812

地区住所
西町南 6-13 丁目
西町北 3-14 丁目
発寒 1 条 4 丁目
発寒 2 条 4-5 丁目
発寒 3 条 4-6 丁目
発寒 4 条 4-7 丁目



図 2-61 宮の沢地区

地区	生活経路種別	整備状況	延長 m
宮の沢	主要な生活関連経路	整備済	0
		未整備	1,507
		計	1,507
	その他の生活関連経路	整備済	0
		未整備	1,820
		計	1,820
地区面積 (m ²)	整備済	0	
	未整備	3,327	
	合計	3,327	
831,750			

地区住所
宮の沢1条1-2丁目
宮の沢1条3丁目(一部)
西町北17-20丁目
発寒5条8丁目
発寒6-7条8-11丁目
発寒6-7条12丁目(一部)



図 2-62 稲積公園地区

地区	生活経路種別	整備状況	延長 m
稲積公園	主要な生活関連経路	整備済	435
		未整備	623
		計	1,058
	その他の生活関連経路	整備済	0
		未整備	90
	計	90	
地区面積 (m ²)		整備済	435
		未整備	713
		合計	1,148
734,420			

地区住所
前田1条4-6丁目
前田2-3条4丁目
富丘1条3-5丁目
富丘1条6丁目(一部)
富丘2条5丁目(一部)

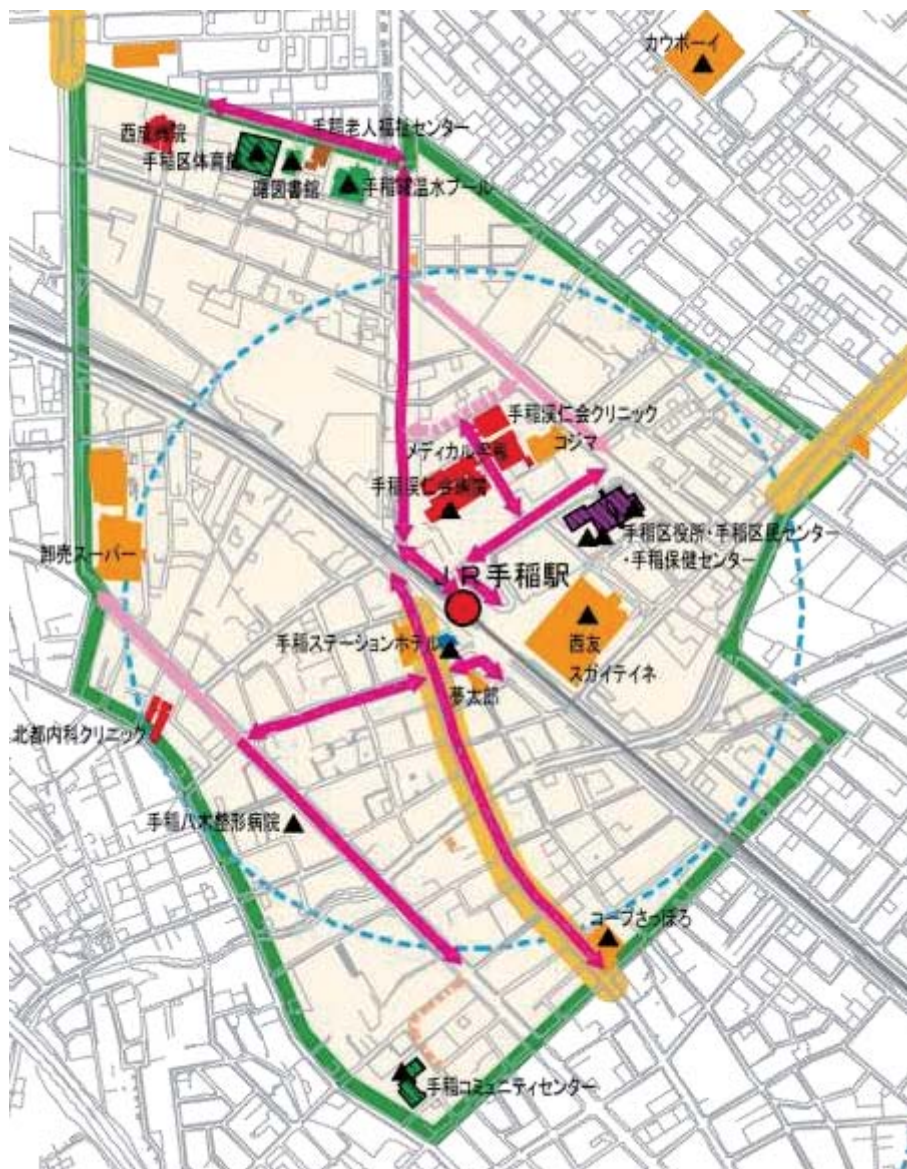


図 2-63 手稲地区

地区	生活経路種別	整備状況	延長 m	地区住所
手稲	主要な生活関連経路	整備済	3,149	手稲本町 1 条 1-4 丁目
		未整備	0	手稲本町 2 条 1-5 丁目
		計	3,149	手稲本町 3 条 1-3 丁目
	その他の生活関連経路	整備済	821	手稲本町 3 条 4 丁目 (一部)
		未整備	409	曙 1 条 1-2 丁目
地区面積 (m ²) 1,180,456		計	1,230	曙 2 条 1 丁目
		整備済	3,970	曙 2 条 2 丁目 (一部)
		未整備	409	前田 1 条 10-12 丁目
		合計	4,379	前田 2 条 10 丁目 (一部)

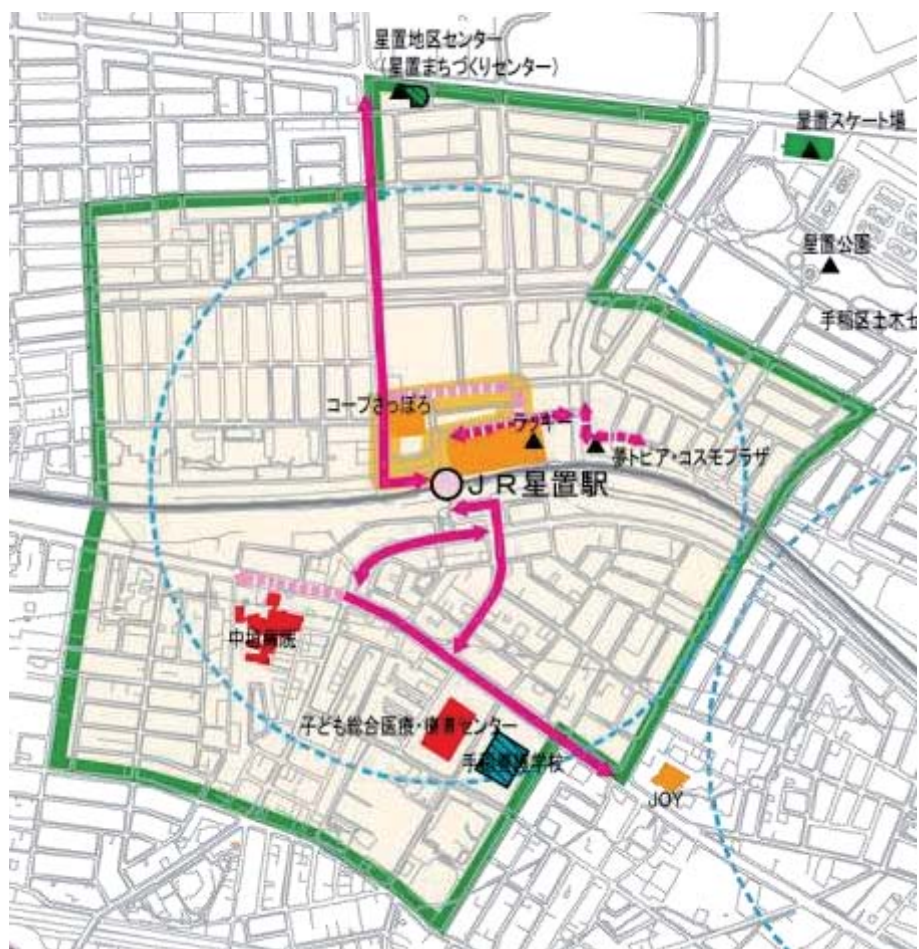


図 2-64 星置地区

地区	生活経路種別	整備状況	延長 m
星置	主要な生活関連経路	整備済	1,834
		未整備	336
		計	2,170
	その他の生活関連経路	整備済	0
		未整備	596
		計	596
地区面積 (m ²)		整備済	1,834
		未整備	932
		合計	2,766
1,221,644			

地区住所
稲穂 1-2 条 7-8 丁目
稲穂 3-4 条 7 丁目 (一部)
金山 1 条 1-2 丁目
金山 1 条 3 丁目 (一部)
星置 1 条 1-5 丁目
星置 2 条 2-3 丁目
星置 2 条 4-5 丁目 (一部)