

図 2-56 発寒中央地区

生活関連経路	主要な生活関連経路	1,890m
	その他の生活関連経路	1,060m
	合計	2,950m
	地区面積	134ha

(西) 発寒



図 2-57 発寒地区

生活関連経路		
	主要な生活関連経路	0m
	その他の生活関連経路	2,550m
	合計	2,550m
地区面積		91ha

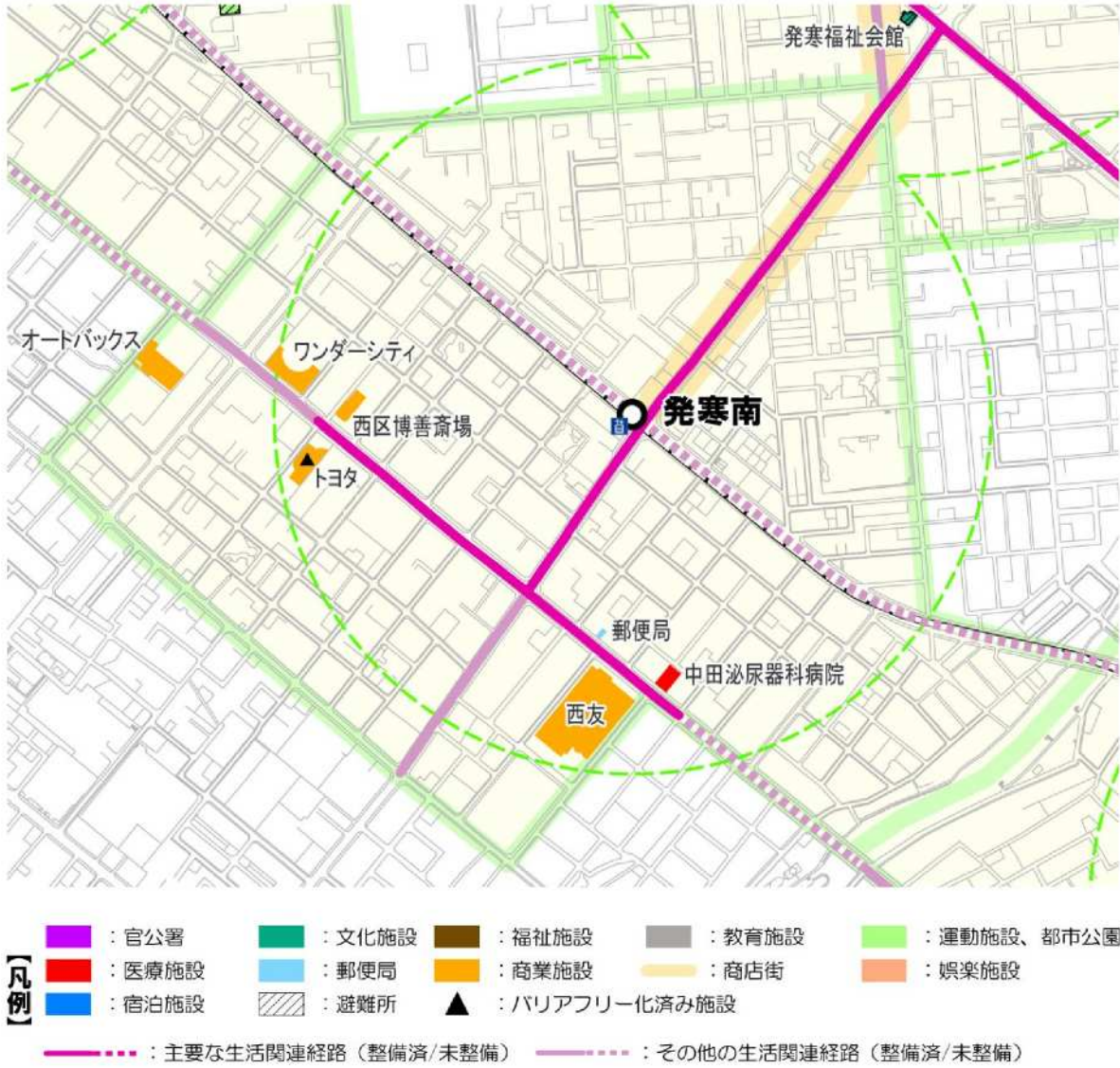


図 2-58 発寒南地区

生活関連経路	主要な生活関連経路	1,500m
	その他の生活関連経路	2,210m
	合計	3,710m
	地区面積	97ha



- 【凡例】**
- : 官公署
  - : 文化施設
  - : 福祉施設
  - : 教育施設
  - : 運動施設、都市公園
  - : 医療施設
  - : 郵便局
  - : 商業施設
  - : 商店街
  - : 娯楽施設
  - : 宿泊施設
  - : 避難所
  - ▲ : バリアフリー化済み施設
- : 主要な生活関連経路 (整備済/未整備)    — : その他の生活関連経路 (整備済/未整備)

図 2-59 宮の沢地区

生活関連経路	主要な生活関連経路	1,380m
	その他の生活関連経路	3,410m
	合計	4,790m
地区面積		105ha

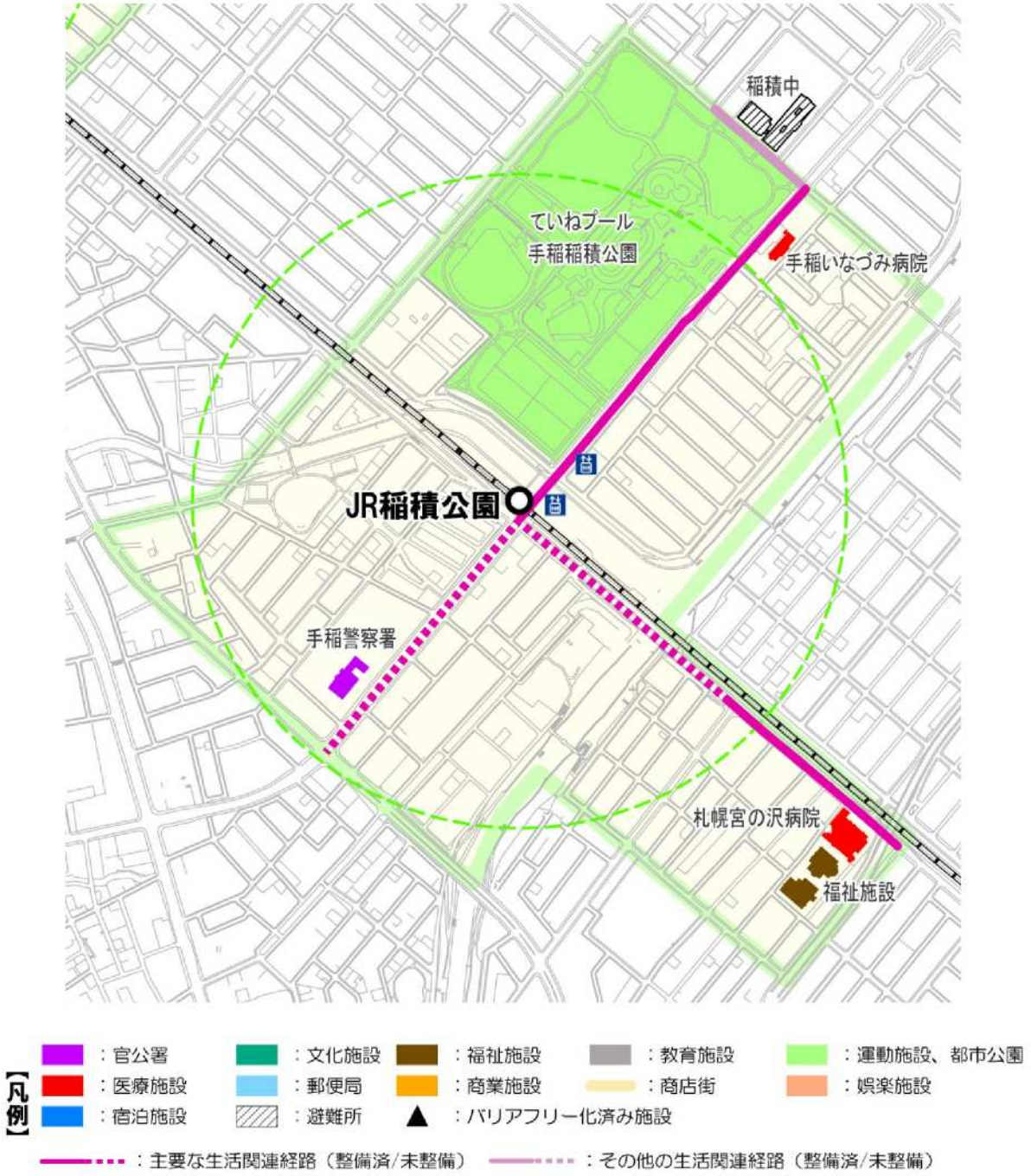


図 2-60 稲積公園地区

生活関連経路	主要な生活関連経路	1,920m
	その他の生活関連経路	190m
	合計	2,110m
	地区面積	88ha

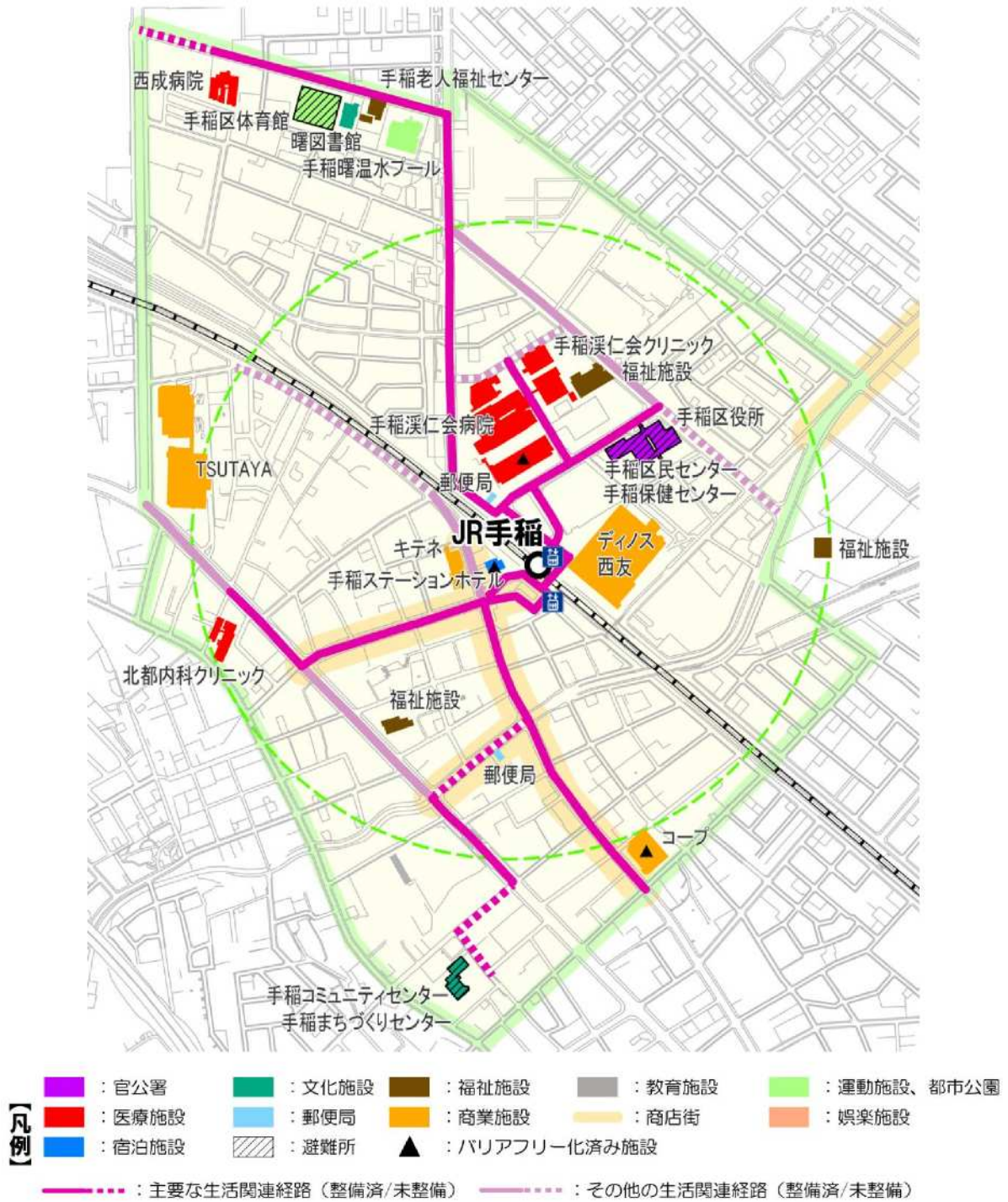


図 2-61 手稲地区

生活関連経路	主要な生活関連経路	3,500m
	その他の生活関連経路	1,970m
	合計	5,470m
	地区面積	118ha



図 2-62 星置地区

生活関連経路	主要な生活関連経路	2,000m
	その他の生活関連経路	810m
	合計	2,810m
	地区面積	122ha