

図 2-46 中の島地区

地区	生活経路種別	整備状況	延長 m
中の島	主要な生活関連経路	整備済	139
		未整備	439
		計	578
	その他の生活関連経路	整備済	0
		未整備	578
		計	578
地区面積 (m ²)	整備済	139	
	未整備	1,017	
	合計	1,156	

地区住所
中の島 1-2 条 1-3 丁目
平岸 1 条 3 丁目
平岸 1 条 5 丁目
平岸 1 条 6 丁目 (一部)



図 2-47 平岸地区

地区	生活経路種別	整備状況	延長 m
平岸	主要な生活関連経路	整備済	1,044
		未整備	0
		計	1,044
	その他の生活関連経路	整備済	750
		未整備	1,985
		計	2,735
地区面積 (m ²)		整備済	1,794
		未整備	1,985
		合計	3,779

地区住所
平岸1条6丁目(一部)
平岸1条7-9丁目
平岸2条2-9丁目
平岸3-4条4-9丁目



図 2-48 南平岸地区

地区	生活経路種別	整備状況	延長 m
南平岸	主要な生活関連経路	整備済	1,605
		未整備	687
		計	2,292
	その他の生活関連経路	整備済	767
		未整備	1,040
		計	1,807
地区面積 (m ²)		整備済	2,372
		未整備	1,727
		合計	4,099
1,052,467			

地区住所
平岸1条 11-12丁目
平岸2-3条 10-16丁目
平岸3条 17丁目 (一部)
平岸4条 10-13丁目
平岸4条 14丁目 (一部)
平岸4条 15-17丁目
平岸5-6条 12-13丁目



図 2-49 美園地区

地区	生活経路種別	整備状況	延長 m	地区住所
美園	主要な生活関連経路	整備済	1,720	月寒西1条2丁目
		未整備	356	月寒中央通1-2丁目(一部)
		計	2,076	美園3条3-6丁目
	その他の生活関連経路	整備済	900	美園4-8条3-8丁目
		未整備	888	美園9条4-8丁目
		計	1,788	美園10条4丁目(一部)
地区面積 (m ²)		整備済	2,620	美園10-11条5-7丁目
		未整備	1,244	美園12条6-7丁目
		合計	3,864	平岸5-6条9-11丁目



図 2-50 月寒中央地区

地区	生活経路種別	整備状況	延長 m
月寒中央	主要な生活関連経路	整備済	923
		未整備	771
		計	1,694
	その他の生活関連経路	整備済	550
		未整備	654
計	1,204		
地区面積 (m ²) 816,177		整備済	1,473
		未整備	1,425
		合計	2,898

地区住所
月寒西1条4丁目(一部)
月寒西1条5-10丁目
月寒西2条5-6丁目
月寒中央通3-4丁目(一部)
月寒中央通5-10丁目
月寒東1条3-10丁目



図 2-51 福住地区

地区	生活経路種別	整備状況	延長 m
福住	主要な生活関連経路	整備済	1,000
		未整備	1,026
		計	2,026
	その他の生活関連経路	整備済	100
		未整備	593
		計	693
地区面積 (m ²)		整備済	1,100
		未整備	1,619
		合計	2,719
746,545			

地区住所
月寒西1条11丁目
月寒中央通11丁目
月寒東1条11-14丁目
月寒東1条15丁目(一部)
福住1-3条1丁目
福住1-2条2丁目(一部)

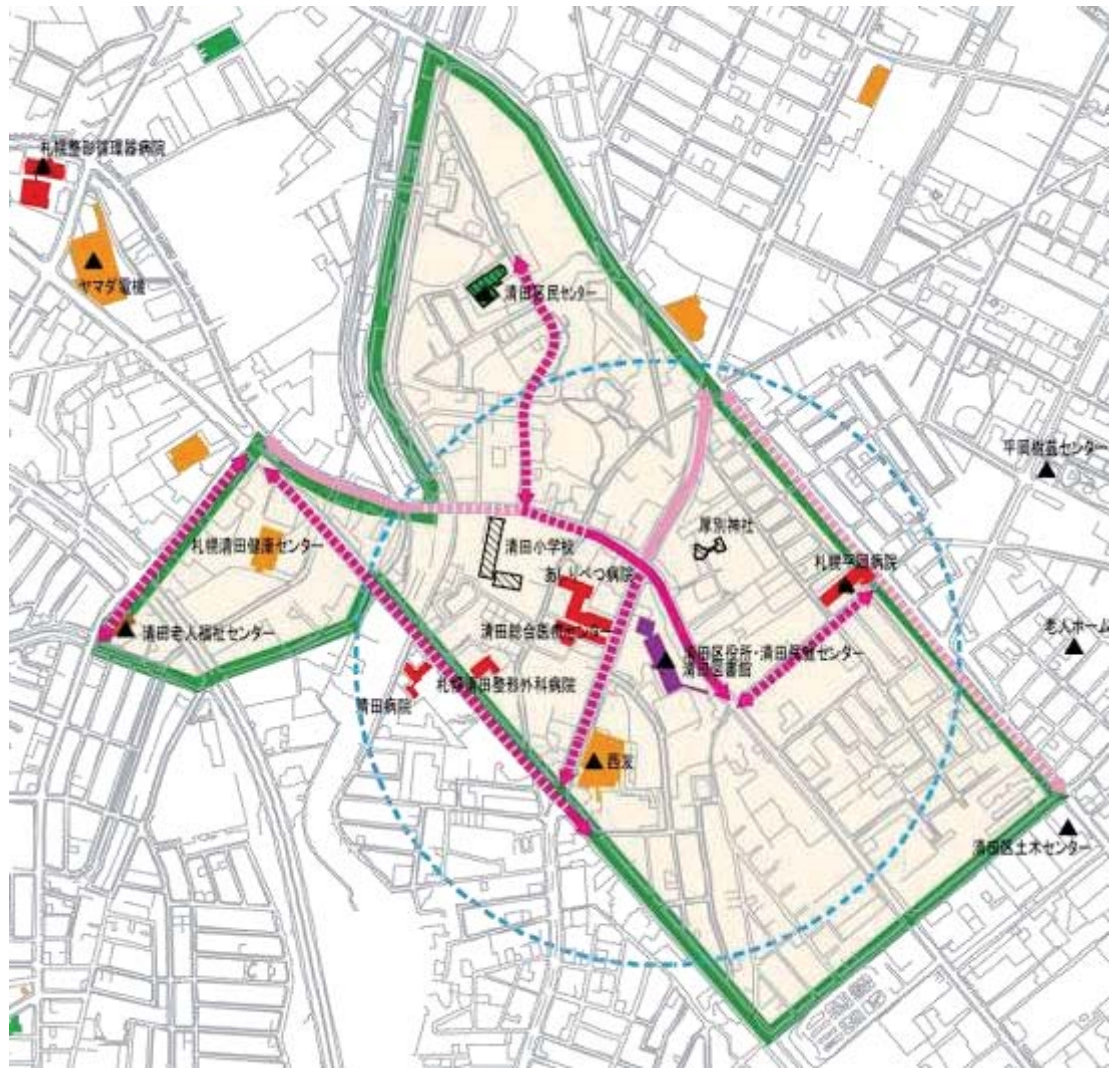


図 2-52 清田地区

地区	生活経路種別	整備状況	延長 m
清田	主要な生活関連経路	整備済	565
		未整備	2,385
		計	2,950
	その他の生活関連経路	整備済	635
		未整備	1,073
		計	1,708
地区面積 (m ²)		整備済	1,200
		未整備	3,458
990,638		合計	4,658

地区住所
清田1条1丁目(一部)
清田1条2-4丁目
清田2-3条3丁目(一部)
平岡1-2条1-3丁目



図 2-53 澄川地区

地区	生活経路種別	整備状況	延長 m
澄川	主要な生活関連経路	整備済	734
		未整備	2,044
		計	2,778
	その他の生活関連経路	整備済	471
		未整備	1,253
		計	1,724
地区面積 (m ²) 952,824		整備済	1,205
		未整備	3,297
		合計	4,502

地区住所
澄川 2-4 条 1-4 丁目
澄川 2-3 条 5 丁目 (一部)
澄川 5 条 3 丁目
平岸 1 条 18 丁目
平岸 1 条 19 丁目 (一部)
平岸 2 条 17-18 丁目
平岸 3 条 17 丁目 (一部)
平岸 3-4 条 18 丁目

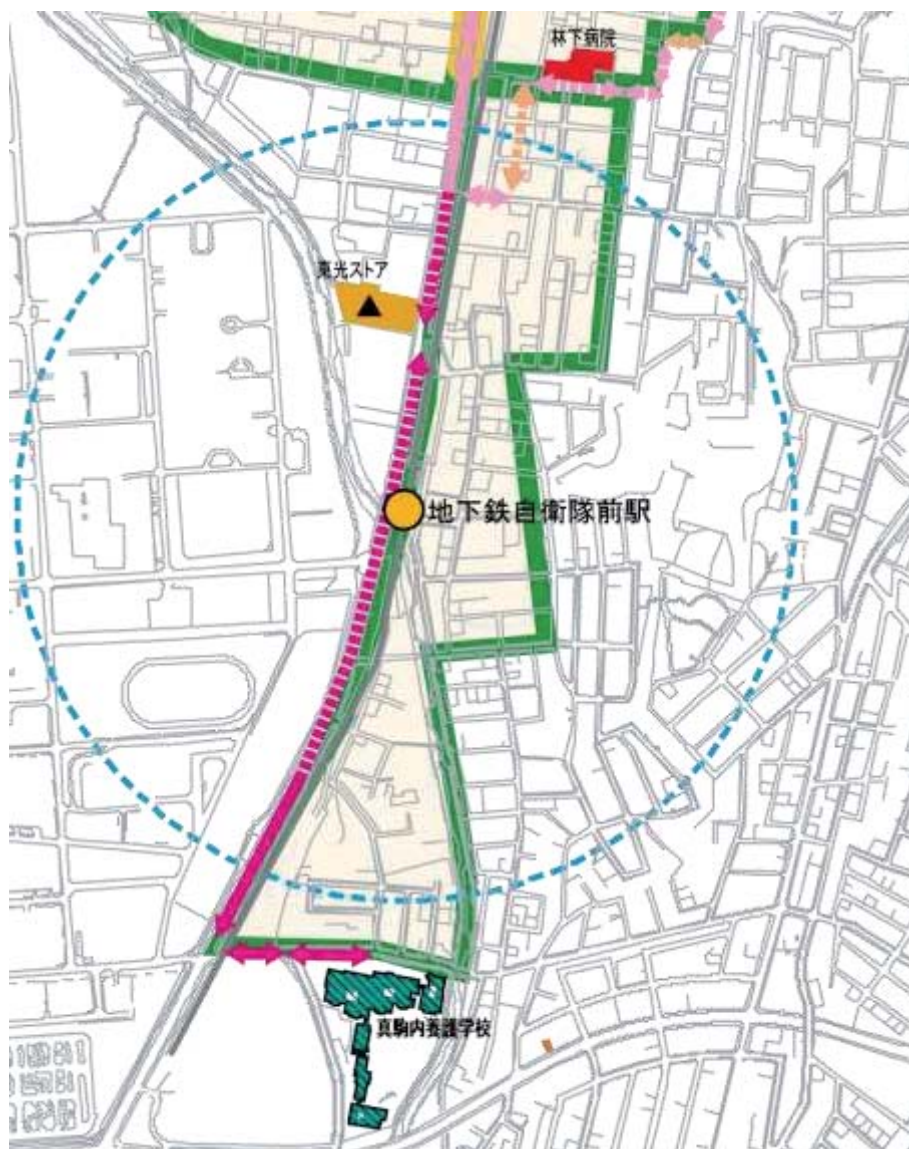


図 2-54 澄川南地区

地区	生活経路種別	整備状況	延長 m
澄川南	主要な生活関連経路	整備済	519
		未整備	737
		計	1,256
	その他の生活関連経路	整備済	180
		未整備	365
		計	545
地区面積 (m ²)	整備済	699	
	未整備	1,102	
	合計	1,801	

地区住所
真駒内東町1丁目
澄川4条5-8丁目(一部)

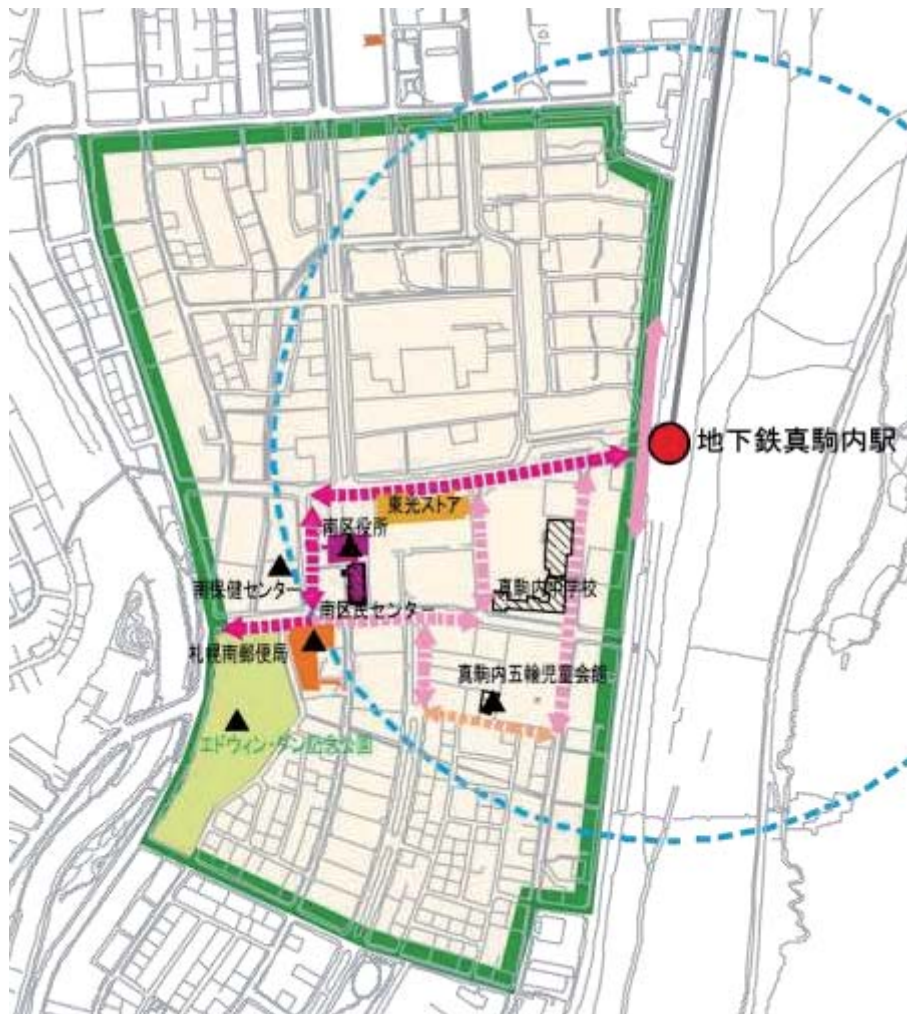


図 2-55 真駒内地区

地区	生活経路種別	整備状況	延長 m
真駒内	主要な生活関連経路	整備済	0
		未整備	717
		計	717
	その他の生活関連経路	整備済	292
		未整備	1,043
計	1,335		
地区面積 (m ²) 612,663		整備済	292
		未整備	1,760
		合計	2,052

地区住所
真駒内幸町 1-3 丁目
真駒内泉町 1-3 丁目
真駒内泉町 4 丁目 (一部)
真駒内緑町 1-4 丁目