



図 2-36 J R白石駅地区

地区	生活経路種別	整備状況	延長 m
J R白石駅	主要な生活関連経路	整備済	200
		未整備	1,367
		計	1,567
	その他の生活関連経路	整備済	1,617
		未整備	1,760
		計	3,377
地区面積 (m ²)	整備済	1,817	
	未整備	3,127	
	合計	4,944	

地区住所
本通 1-5 丁目北
平和通 1-5 丁目南
平和通 1-5 丁目北
北郷 1-2 条 2-5 丁目



図 2-37 南郷 7 丁目地区

地区	生活経路種別	整備状況	延長 m
南郷 7 丁目	主要な生活関連経路	整備済	1,608
		未整備	850
		計	2,458
	その他の生活関連経路	整備済	639
		未整備	1,879
		計	2,518
地区面積 (m ²)	整備済	2,247	
	未整備	2,729	
1,649,064	合計	4,976	

地区住所
栄通 6-9 丁目
南郷通 4-9 丁目南
南郷通 4-9 丁目北
本郷通 4-9 丁目南
本郷通 4-9 丁目北
本通 4-9 丁目南
本通 6-9 丁目北
平和通 6-9 丁目南

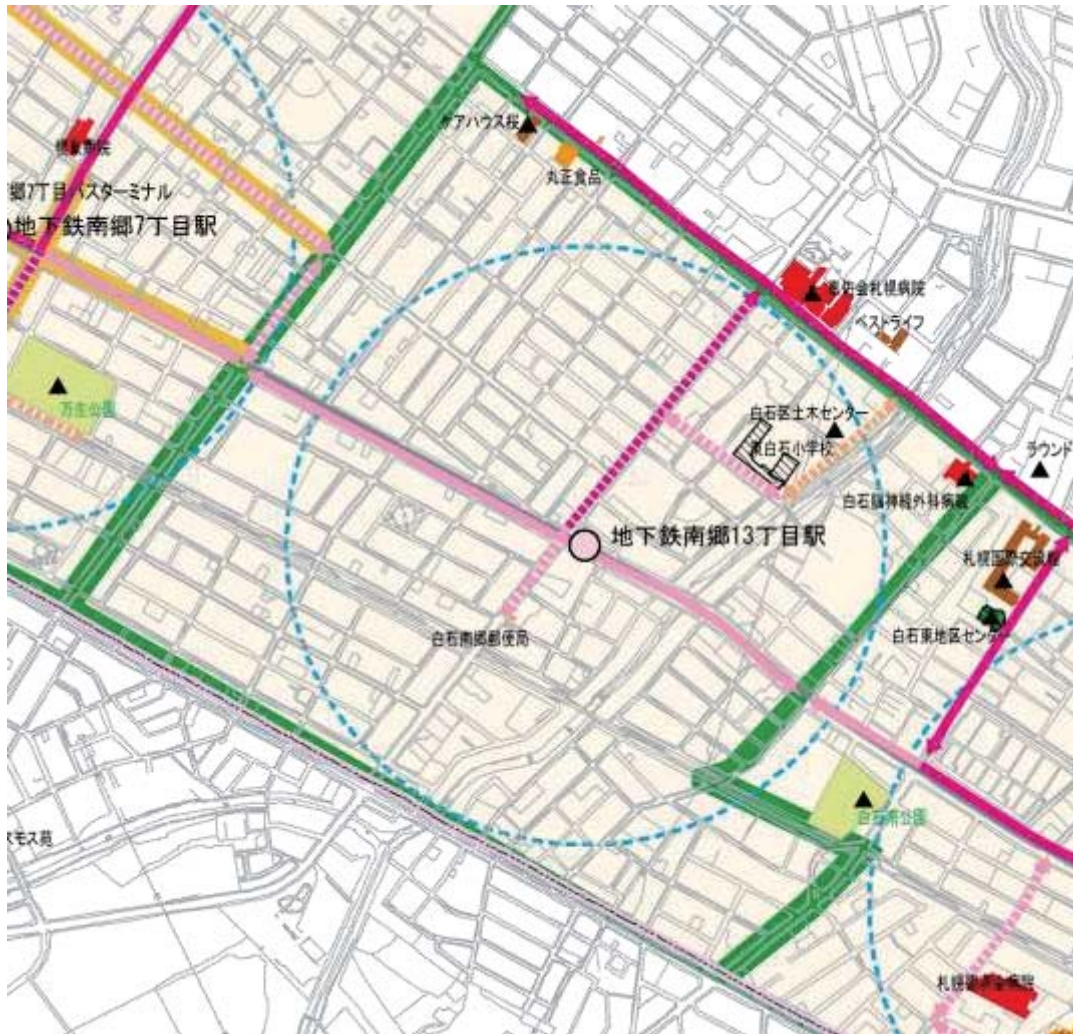


図 2-38 南郷 13 丁目地区

地区	生活経路種別	整備状況	延長 m
南郷 13 丁目	主要な生活関連経路	整備済	1,000
		未整備	521
		計	1,521
	その他の生活関連経路	整備済	1,102
		未整備	657
	計	1,759	
地区面積 (m ²) 1,224,091		整備済	2,102
		未整備	1,178
		合計	3,280

地区住所
栄通 10-16 丁目
南郷通 10-15 丁目南
南郷通 10-12 丁目北
南郷通 14-15 丁目北
本郷通 10-13 丁目南
本郷通 10-13 丁目北
本通 10-15 丁目南

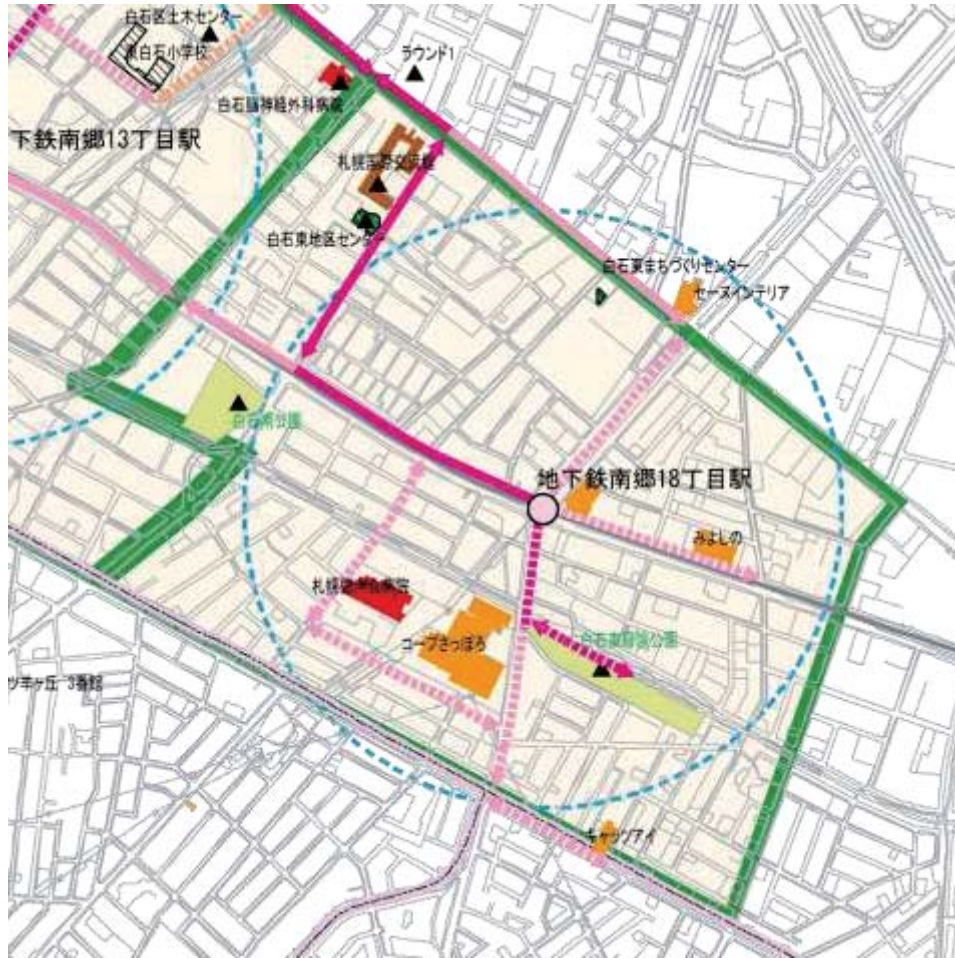


図 2-39 南郷 18 丁目地区

地区	生活経路種別	整備状況	延長 m
南郷 18 丁目	主要な生活関連経路	整備済	1,042
		未整備	462
		計	1,504
	その他の生活関連経路	整備済	815
		未整備	2,006
		計	2,821
地区面積 (m ²)	整備済	1,857	
	未整備	2,468	
	合計	4,325	
1,045,387			

地区住所
栄通 17-20 丁目
南郷通 16-20 丁目南
南郷通 16-20 丁目北
本通 16-20 丁目南

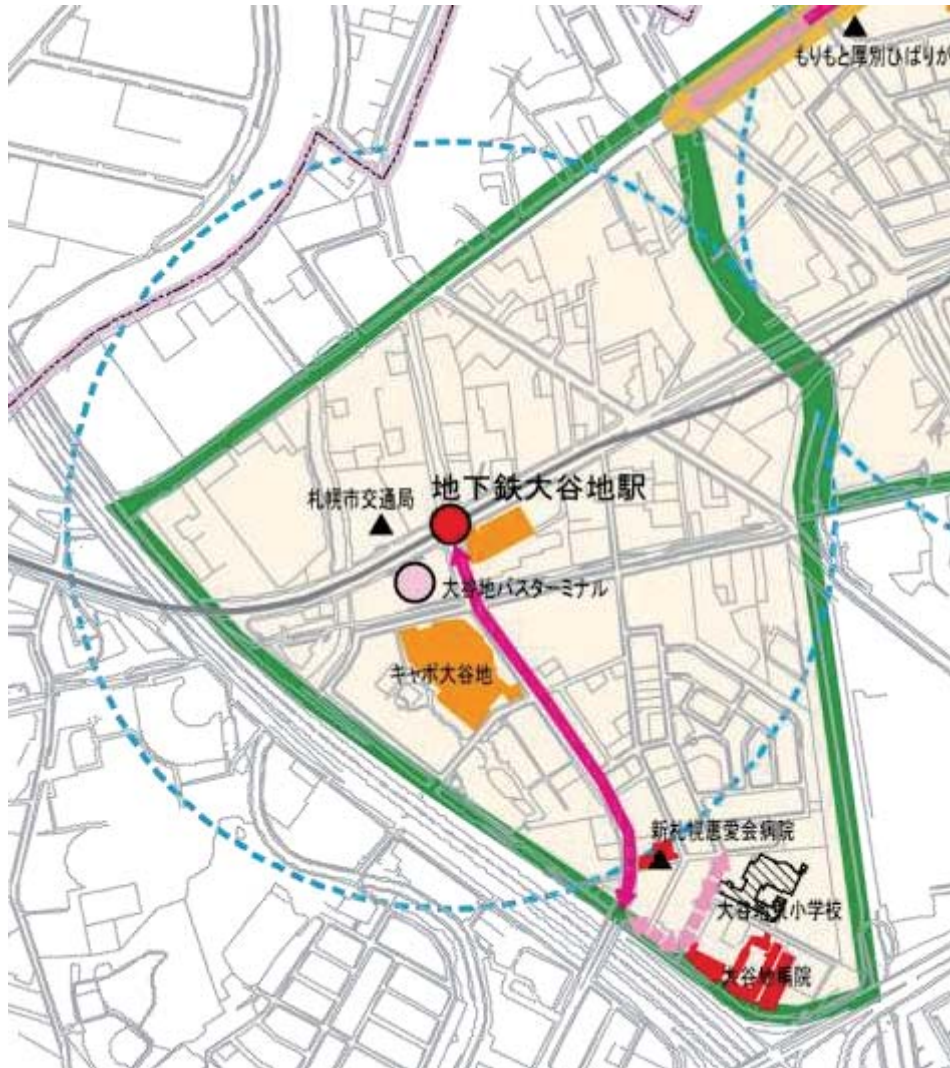


図 2-40 大谷地地区

地区	生活経路種別	整備状況	延長 m
大谷地	主要な生活関連経路	整備済	563
		未整備	0
		計	563
	その他の生活関連経路	整備済	0
		未整備	224
		計	224
地区面積 (m ²)		整備済	563
		未整備	224
		合計	787

地区住所
厚別中央 1-2 条 1 丁目 (一部)
大谷地東 2-5 丁目

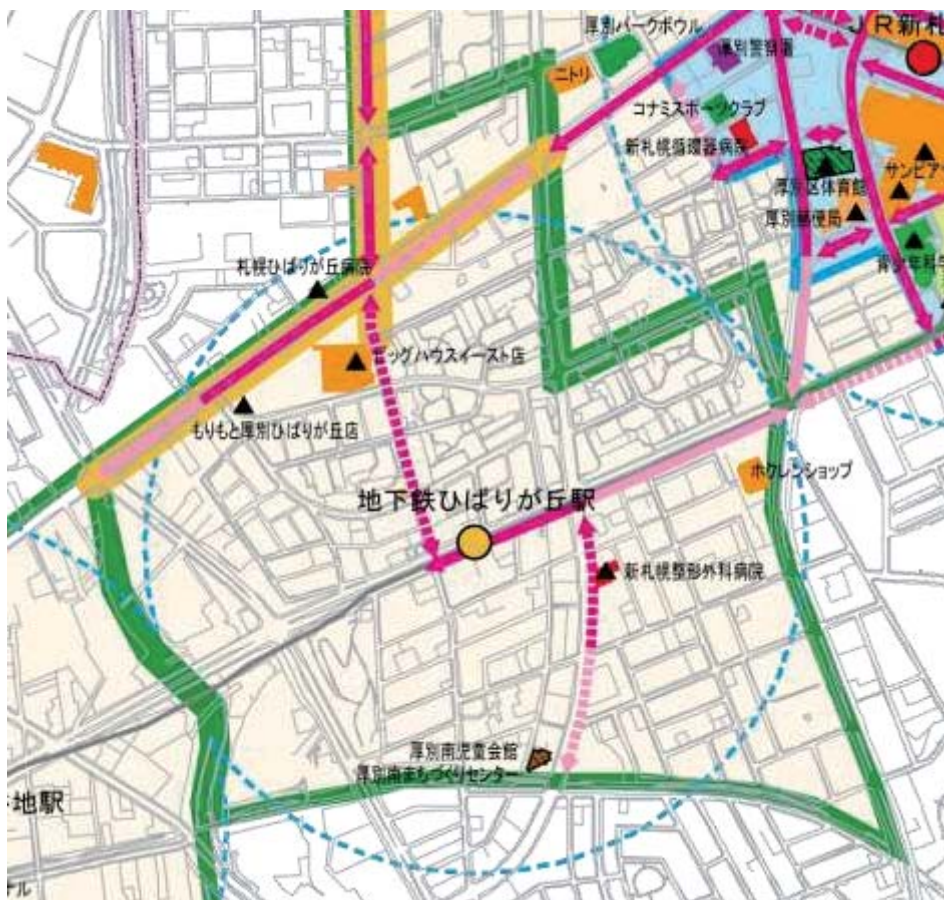


図 2-41 ひばりが丘地区

地区	生活経路種別	整備状況	延長 m
ひばりが丘	主要な生活関連経路	整備済	749
		未整備	675
		計	1,424
	その他の生活関連経路	整備済	841
		未整備	191
		計	1,032
地区面積 (m ²)	整備済	1,590	
	未整備	866	
795,407	合計	2,456	

地区住所
厚別中央 1-2 条 1 丁目 (一部)
厚別中央 1-2 条 2-3 丁目
厚別中央 1 条 4 丁目 (一部)
厚別中央 3 条 3 丁目 (一部)
厚別南 1 丁目
厚別南 2 丁目 (一部)
大谷地東 7 丁目 (一部)

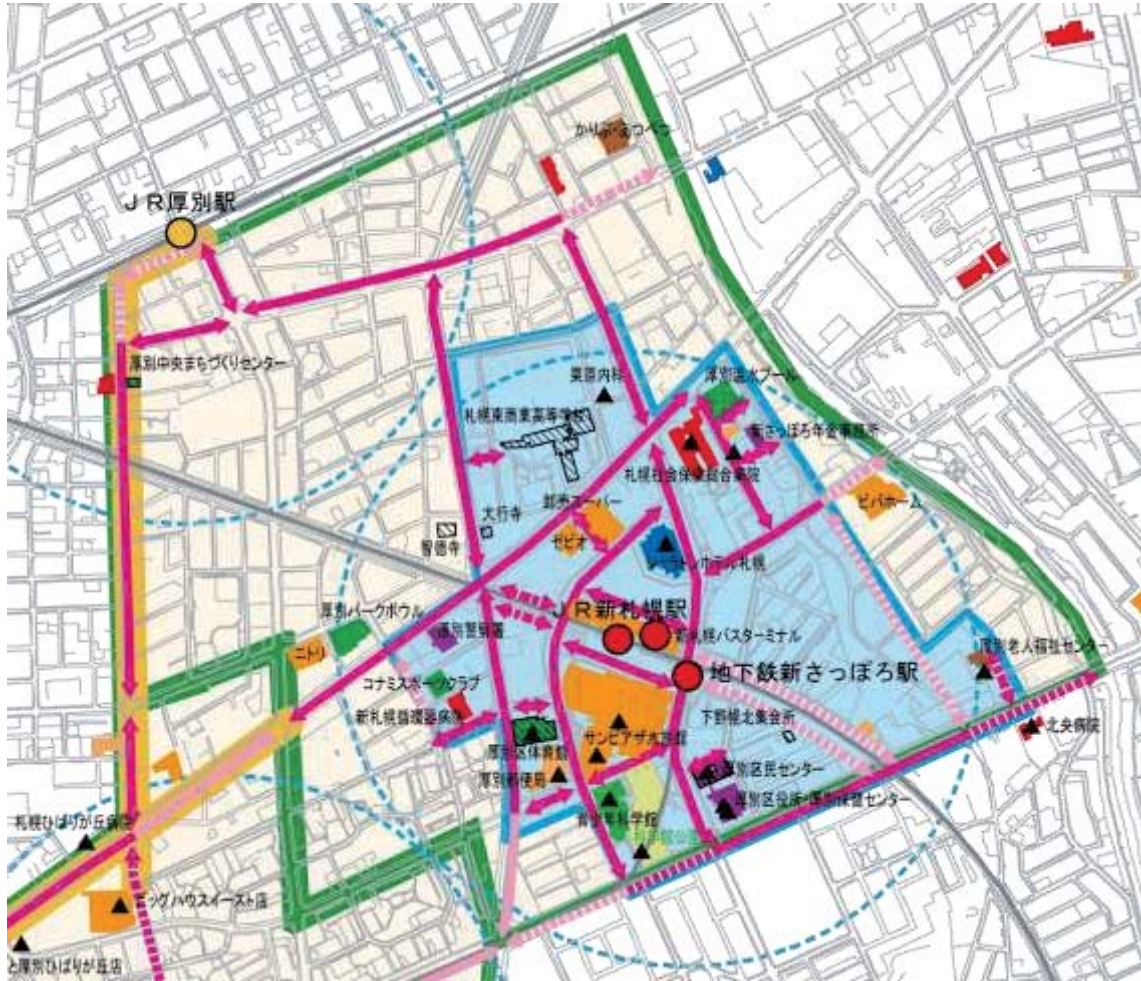


図 2-42 厚別副都心地区

地区	生活経路種別	整備状況	延長 m
厚別副都心	主要な生活関連経路	整備済	7,794
		未整備	782
		計	8,576
	その他の生活関連経路	整備済	230
		未整備	2,311
	計	2,541	
地区面積 (m ²)		整備済	8,024
		未整備	3,093
1,541,401		合計	11,117

地区住所
厚別中央 1 条 4 丁目 (一部)
厚別中央 1 条 5-7 丁目
厚別中央 2-3 条 4-6 丁目
厚別中央 3 条 3 丁目 (一部)
厚別中央 4-5 条 3-6 丁目



図 2-43 森林公園地区

地区	生活経路種別	整備状況	延長 m
森林公園	主要な生活関連経路	整備済	400
		未整備	501
		計	901
	その他の生活関連経路	整備済	0
		未整備	865
		計	865
地区面積 (m ²)	整備済	400	
	未整備	1,366	
	合計	1,766	
531,654			

地区住所
厚別北 1 条 3-4 丁目
厚別北 2 条 4-5 丁目
厚別東 5 条 3 丁目 (一部)
厚別東 5 条 4 丁目
厚別東 5 条 7-8 丁目



図 2-44 学園前地区

地区	生活経路種別	整備状況	延長 m
学園前	主要な生活関連経路	整備済	542
		未整備	1,430
		計	1,972
	その他の生活関連経路	整備済	1,550
		未整備	1,340
		計	2,890
地区面積 (m ²)		整備済	2,092
		未整備	2,770
		合計	4,862

地区住所
旭町 1-7 丁目
水車町 4 丁目
平岸 2 条 1 丁目
豊平 4-6 条 3 丁目
豊平 4 条 5-8 丁目
豊平 5-6 条 5-9 丁目
豊平 7 条 7-9 丁目
豊平 8 条 8-9 丁目



図 2-45 豊平公園地区

地区	生活経路種別	整備状況	延長 m	地区住所
豊平公園	主要な生活関連経路	整備済	740	美園 3-7 条 1-2 丁目
		未整備	1,121	平岸 3-4 条 1-3 丁目
		計	1,861	豊平 4 条 9-13 丁目
	その他の生活関連経路	整備済	500	豊平 5 条 10-11 丁目
		未整備	230	豊平 5 条 13 丁目
		計	730	豊平 6-7 条 10 丁目
地区面積 (m ²)		整備済	1,240	豊平 7 条 13 丁目
		未整備	1,351	豊平 8 条 10-13 丁目
		合計	2,591	豊平 9 条 9 丁目
724,630				