

図 2-10 都心地区



(中央) 桑園

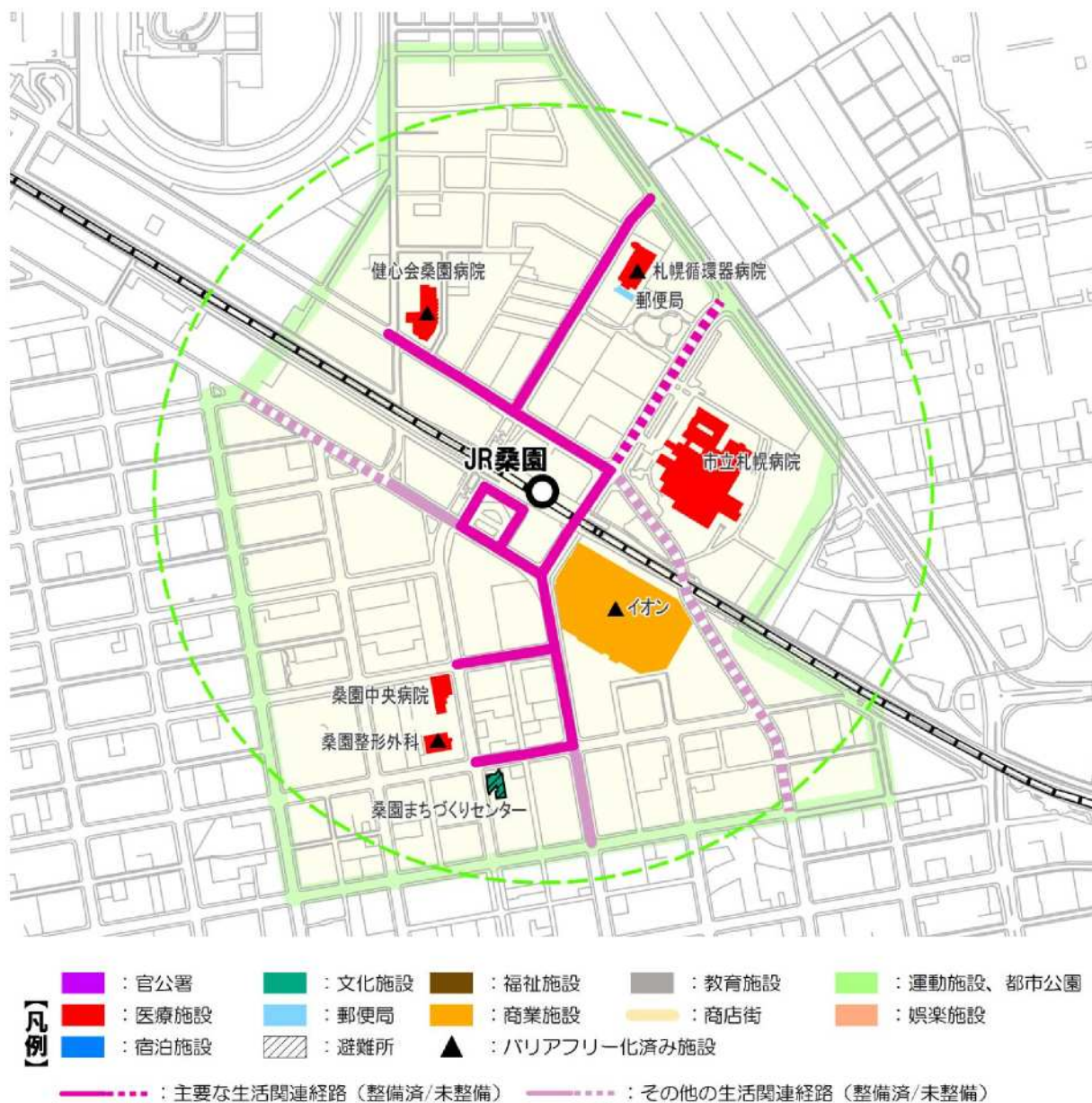
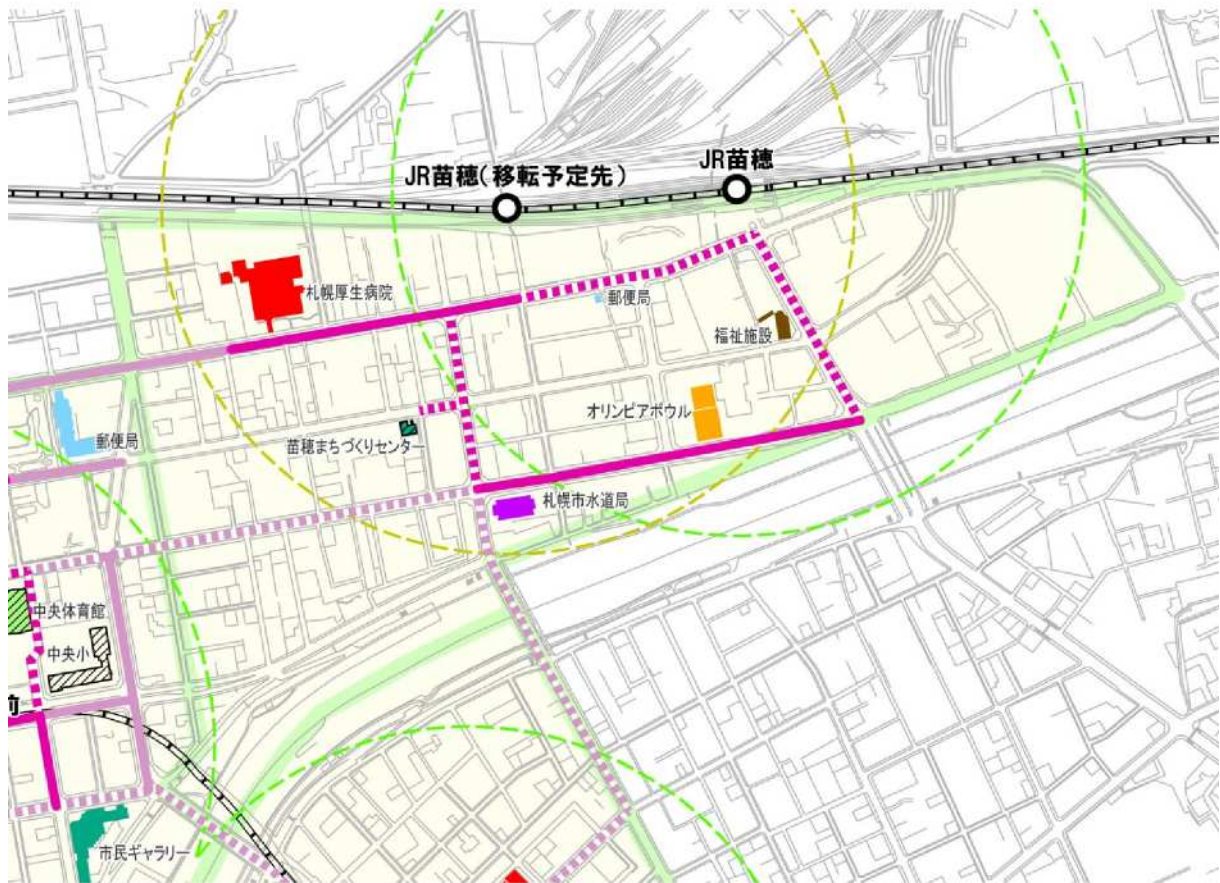


図 2-11 桑園地区

生活関連経路	主要な生活関連経路	1,690m
	その他の生活関連経路	940m
	合計	2,630m
	地区面積	61ha



- : 官公署      ■ : 文化施設      ■ : 福祉施設      ■ : 教育施設      ■ : 運動施設、都市公園  
■ : 医療施設      ■ : 郵便局      ■ : 商業施設      ■ : 商店街      ■ : 娯楽施設  
■ : 宿泊施設       : 避難所      ▲ : バリアフリー化済み施設  
 : 主要な生活関連経路（整備済/未整備）       : その他の生活関連経路（整備済/未整備）

図 2-12 苗穂地区

生活関連経路	主要な生活関連経路	2,040m
	その他の生活関連経路	730m
	合計	2,770m
地区面積		68ha



(中央) 西 18 丁目

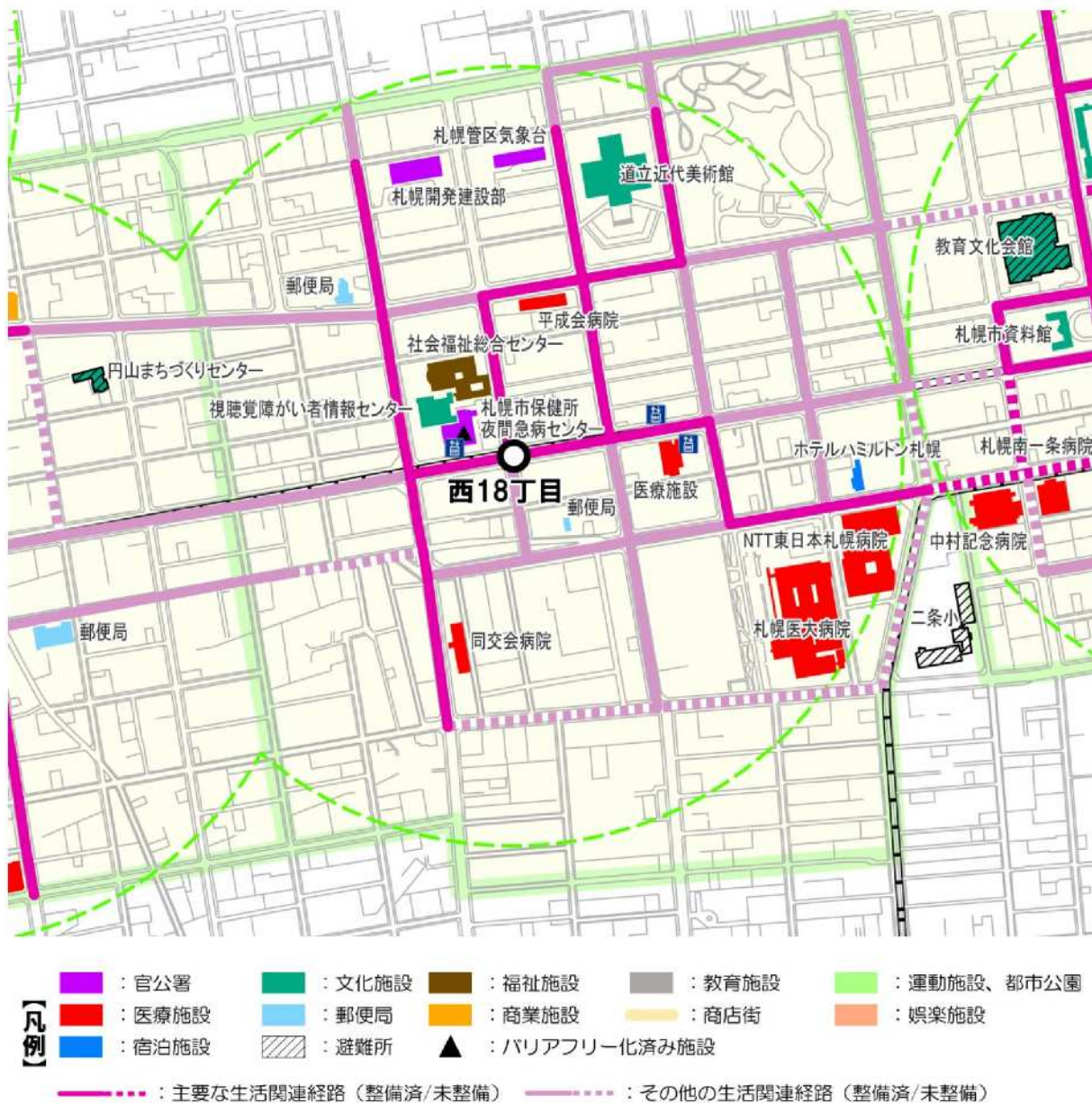
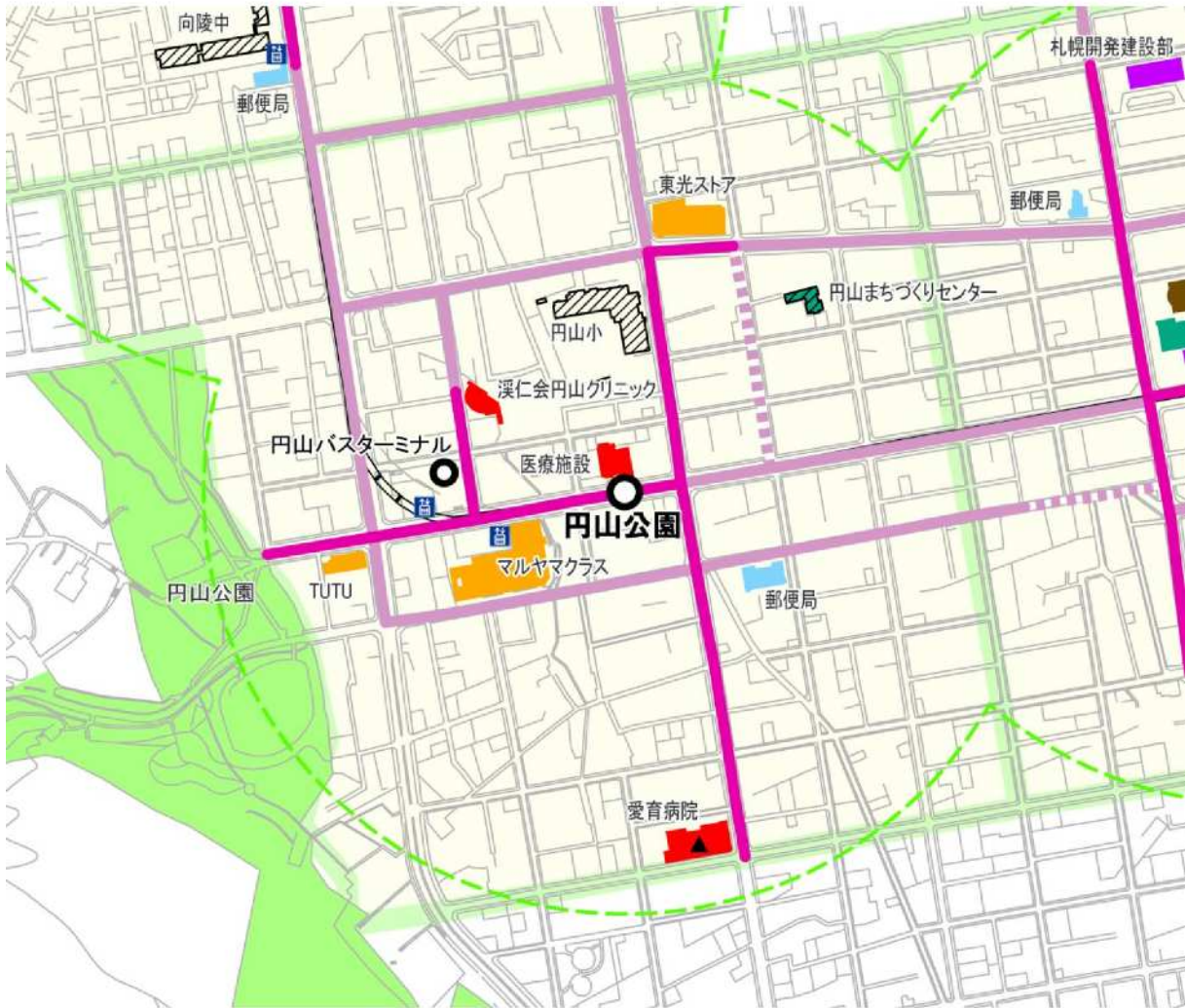


図 2-13 西 18 丁目地区

生活関連経路	主要な生活関連経路	2,570m
	その他の生活関連経路	4,220m
	合計	6,790m
	地区面積	86ha



- 凡例**
- : 官公署
  - : 文化施設
  - : 福祉施設
  - : 教育施設
  - : 運動施設、都市公園
  - : 医療施設
  - : 郵便局
  - : 商業施設
  - : 商店街
  - : 娯楽施設
  - : 宿泊施設
  - : 避難所
  - ▲ : パリアフリー化済み施設
- : 主要な生活関連経路 (整備済/未整備)      - - - : その他の生活関連経路 (整備済/未整備)

図 2-14 円山地区

生活関連経路	主要な生活関連経路	1,490m
	その他の生活関連経路	2,780m
	合計	4,270m
	地区面積	80ha



(中央) 西 28 丁目

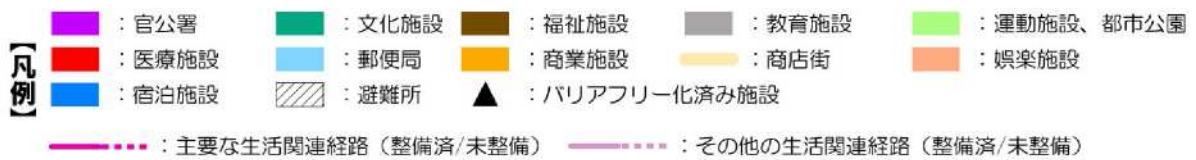
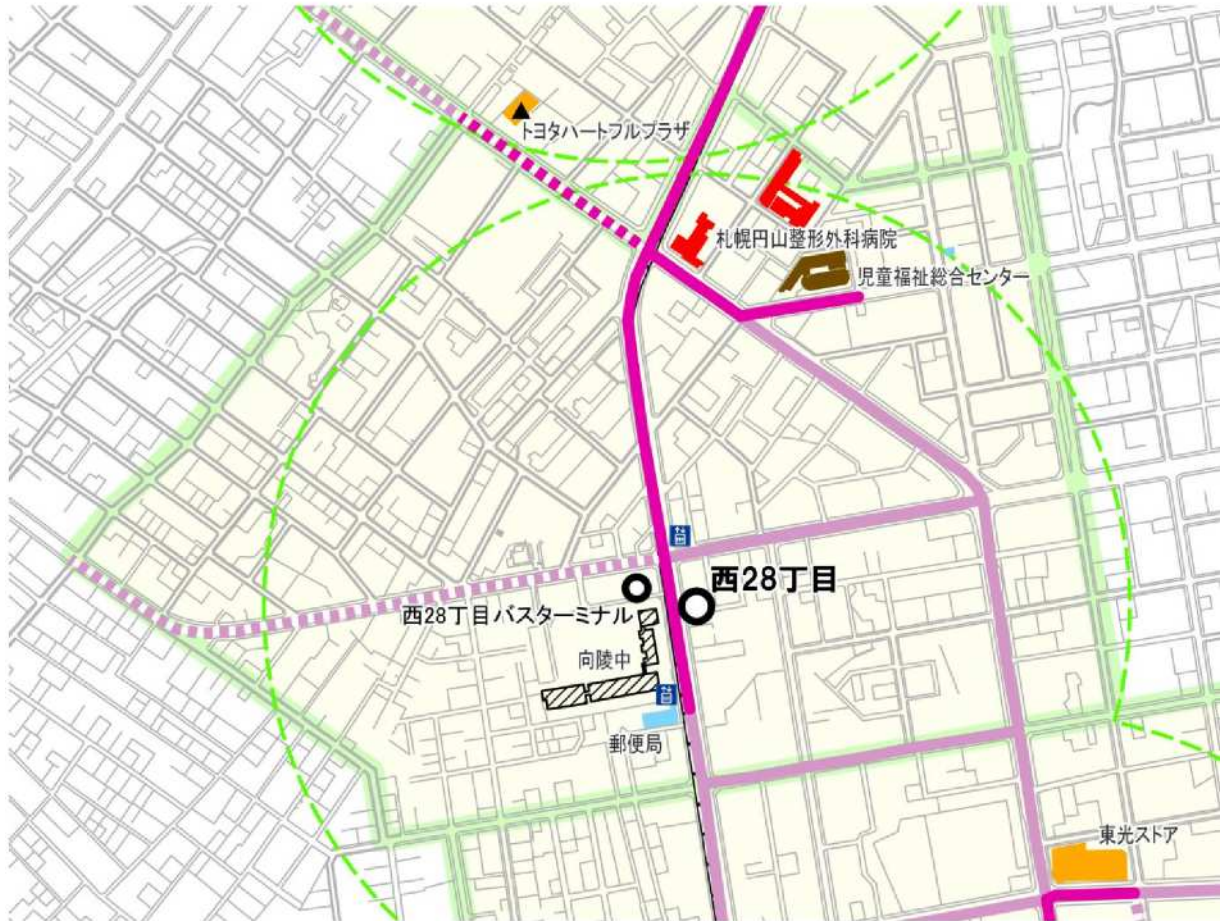


図 2-15 西 28 丁目地区

生活関連経路	主要な生活関連経路	800m
	その他の生活関連経路	2,180m
	合計	2,980m
	地区面積	68ha