

(3) 重点整備地区および生活関連経路の状況

2-2-4 で述べた考え方に基づき、さらには駅相互のつながり等を考慮したうえで、53 の重点整備地区を設定しました。各地区の範囲、生活関連経路、および、主な生活関連施設について示します。

凡例は以下のとおりです。(生活関連経路の整備状況は、平成 23 年 3 月 31 日現在)




図 2-10 凡例

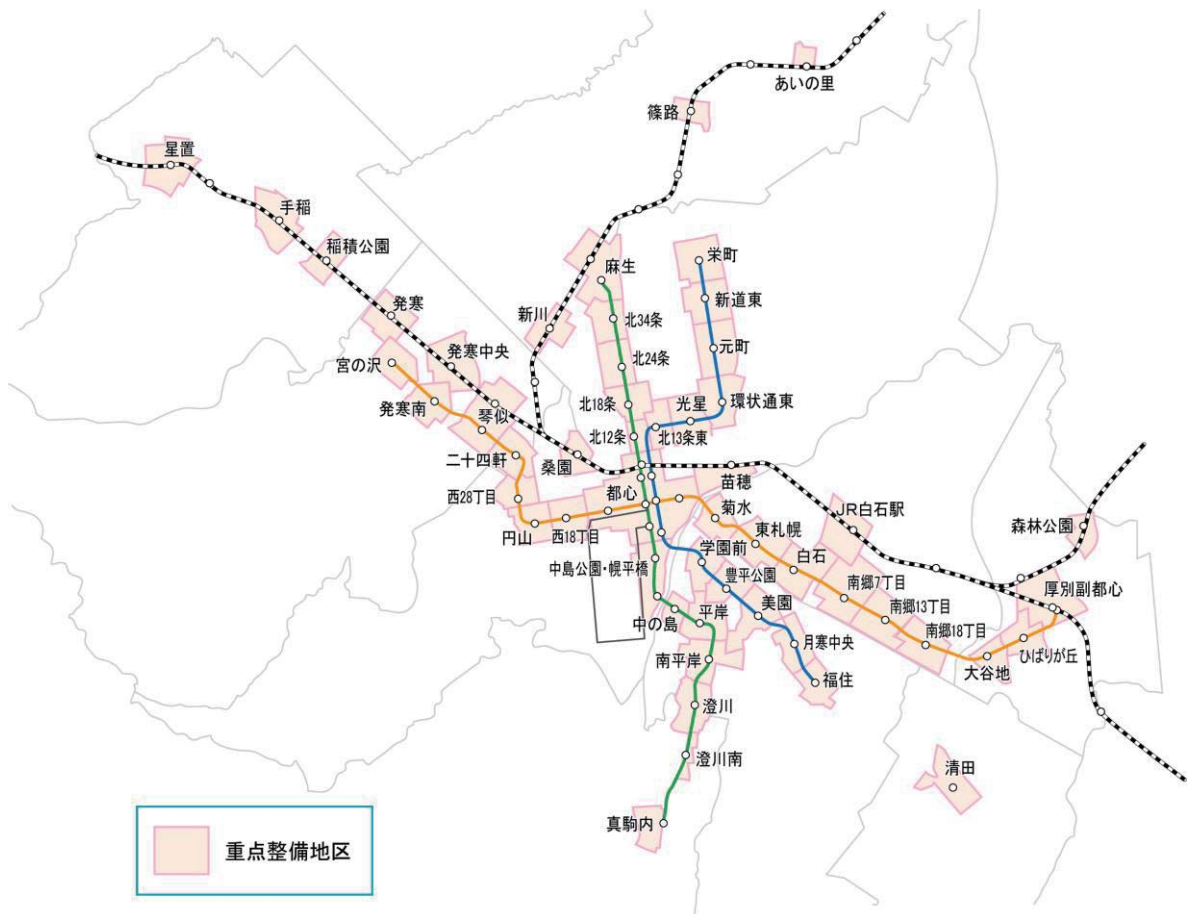


図 2-11 重点整備地区全体図

表 2-4 重点整備地区 一覧

主な所在地	重点整備地区	掲載ページ	主な所在地	重点整備地区	掲載ページ
中央	都心	2-16	厚別	大谷地	2-44
	桑園	2-17		ひばりが丘	2-45
	苗穂	2-18		厚別副都心	2-46
	西 18 丁目	2-19		森林公園	2-47
	円山	2-20	豊平	学園前	2-48
	西 28 丁目	2-21		豊平公園	2-49
	中島公園 ・幌平橋	2-22		中の島	2-50
平岸				2-51	
北	新川	2-23		南平岸	2-52
	北 12 条	2-24		美園	2-53
	北 18 条	2-25	月寒中央	2-54	
	北 24 条	2-26	福住	2-55	
	北 34 条	2-27			
	麻生	2-28	清田	清田	2-56
	篠路	2-29	南	澄川	2-57
	あいの里	2-30		澄川南	2-58
				真駒内	2-59
東	北 13 条東	2-31	西	二十四軒	2-60
	光星	2-32		琴似	2-61
	環状通東	2-33		発寒中央	2-62
	元町	2-34		発寒	2-63
	新道東	2-35		発寒南	2-64
	栄町	2-36		宮の沢	2-65
白石	菊水	2-37	手稲	稲積公園	2-66
	東札幌	2-38		手稲	2-67
	白石	2-39		星置	2-68
	J R 白石駅	2-40			
	南郷 7 丁目	2-41			
	南郷 13 丁目	2-42			
	南郷 18 丁目	2-43			

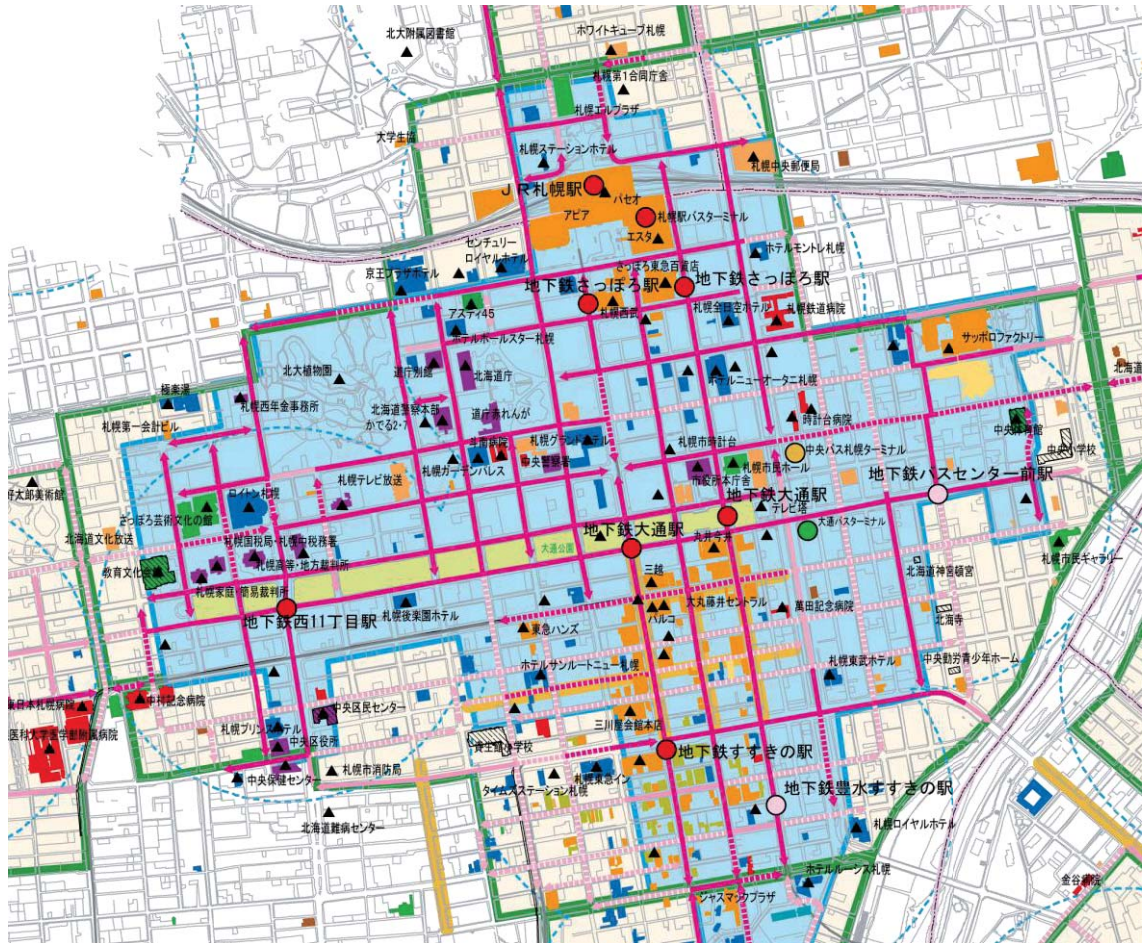


図 2-12 都心地区

		地区住所	
		大通西 1-14 丁目	
		北 1-3 条西 1-14 丁目	
		北 4 条西 1-10 丁目	
		北 5 条西 1-7 丁目	
		北 6-8 条西 1-6 丁目	
		北 6 条西 7 丁目 (一部)	
		南 1-2 条西 1-14 丁目	
		南 3 条西 1-13 丁目	
		南 4-6 条西 1-7 丁目	
		南 4 条西 8-10 丁目 (一部)	
		南 7 条西 1-7 丁目 (一部)	
		大通東 1-6 丁目	
		大通東 7 丁目 (一部)	
		北 1-2 条東 1-6 丁目	
		北 1-2 条東 7 丁目 (一部)	
		北 3-8 条東 1 丁目	
		南 1 条東 1-7 丁目	
		南 2-3 条東 1-6 丁目	
		南 4-5 条東 1-5 丁目	
		南 6 条東 1-3 丁目	
		南 7 条東 1-2 丁目	
地区	生活経路種別	整備状況	延長 m
都心	主要な生活関連経路	整備済	24,468
		未整備	4,649
	計	29,117	
	その他の生活関連経路	整備済	2,854
未整備		14,139	
	計	16,993	
地区面積 (m ²)		整備済	27,322
		未整備	18,788
		合計	46,110

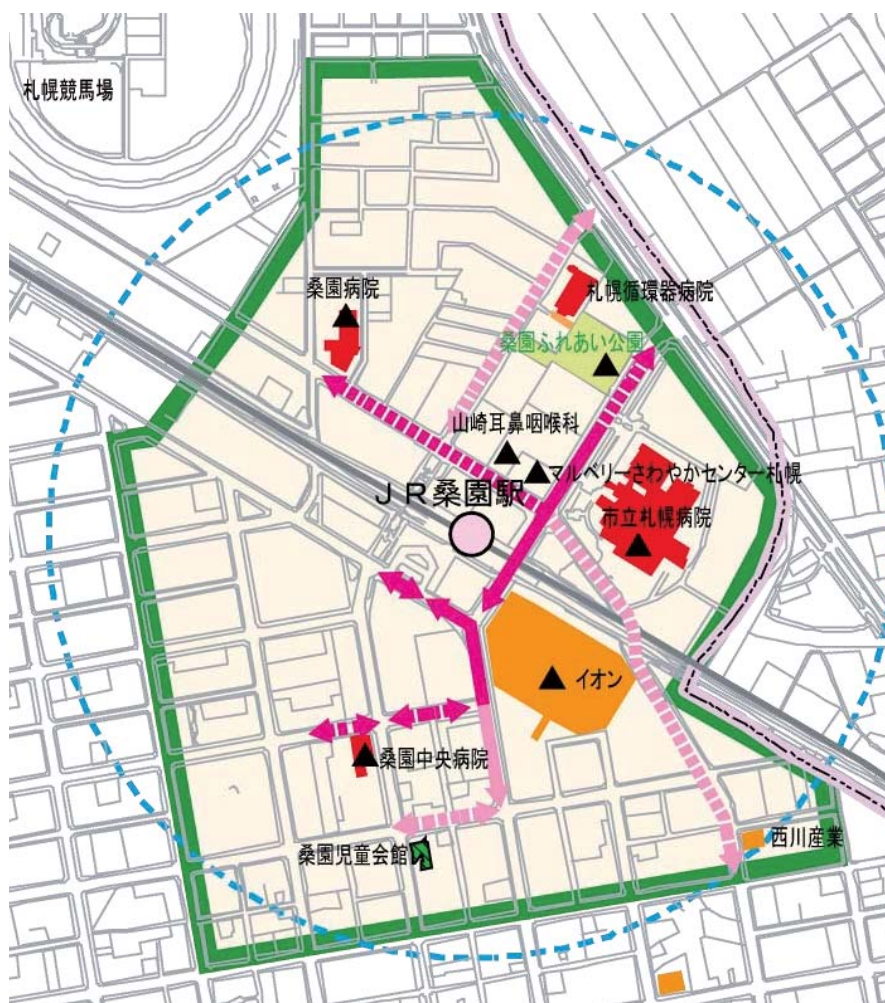


図 2-13 桑園地区

地区	生活経路種別	整備状況	延長 m
桑園	主要な生活関連経路	整備済	495
		未整備	683
		計	1,178
	その他の生活関連経路	整備済	127
		未整備	952
		計	1,079
地区面積 (m ²)	整備済	622	
	未整備	1,635	
	合計	2,257	
614,051			

地区住所
北 7-8 条西 12-17 丁目
北 9 条西 13-17 丁目
北 10 条西 14-17 丁目
北 11 条西 13-17 丁目
北 12 条西 15-16 丁目
北 12 条西 17 丁目 (一部)
北 13-14 条西 15 丁目
北 13 条西 16 丁目 (一部)



図 2-14 苗穂地区

地区	生活経路種別	整備状況	延長 m
苗穂	主要な生活関連経路	整備済	1,034
		未整備	1,065
		計	2,099
	その他の生活関連経路	整備済	143
未整備		339	
計		482	
地区面積 (m ²) 627,049		整備済	1,177
		未整備	1,404
		合計	2,581

地区住所
大通東 7 丁目 (一部)
大通東 8-14 丁目
北 1-4 条東 7 丁目 (一部)
北 1-2 条東 8-17 丁目
北 3 条東 8-15 丁目
北 4 条東 8 丁目
南 1 条東 8 丁目

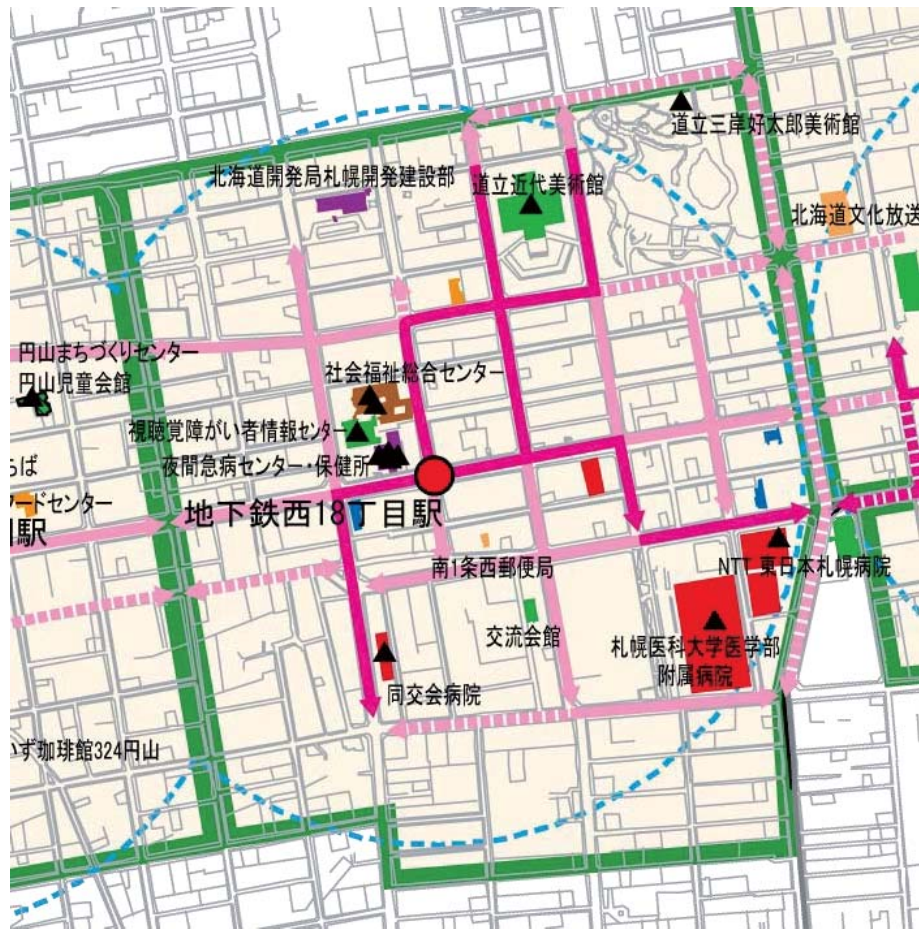


図 2-15 西 18 丁目地区

地区	生活経路種別	整備状況	延長 m
西 18 丁目	主要な生活関連経路	整備済	2,172
		未整備	0
		計	2,172
	その他の生活関連経路	整備済	3,048
		未整備	2,116
計	5,164		
地区面積 (m ²) 862,939		整備済	5,220
		未整備	2,116
		合計	7,336

地区住所
大通西 15-21 丁目
北 1-2 条西 15-21 丁目
南 1-2 条西 15-21 丁目
南 3-4 条西 15-18 丁目
南 3-4 条西 20-21 丁目
南 5 条西 15-18 丁目 (一部)