






2-2-5 重点整備地区及び生活関連経路の状況

各重点整備地区の範囲、生活関連施設及び生活関連経路について示します。
凡例は以下のとおりです。





重点整備地区

-  : 重点整備地区
-  : 中心施設から500mの範囲
-  : JR・地下鉄・路面電車路線








JR・地下鉄・路面電車・バスターミナル

-  : 旅客施設
-  : エレベーター

生活関連経路

-  : 主要な生活関連経路（整備済）
-  : 主要な生活関連経路（未整備）
-  : その他の生活関連経路（整備済）
-  : その他の生活関連経路（未整備）

生活関連施設

-  : 官公署
-  : 文化施設
-  : 福祉施設
-  : 教育施設
-  : 運動施設、都市公園
-  : 医療施設
-  : 郵便局
-  : 商業施設
-  : 商店街
-  : 娯楽施設
-  : 宿泊施設
-  : 避難所
-  : バリアフリー化済み施設

※整備状況は平成26年度末現在

※生活関連施設の出入口や最寄りのバス停留所への詳細な経路は、図面上明示していない場合があります。

図 2-9 凡例

表 2-4 重点整備地区 掲載ページ一覧

主な所在地	重点整備地区	ページ	主な所在地	重点整備地区	ページ
中央区	都心	2-14	厚別区	大谷地	2-42
	桑園	2-15		ひばりが丘	2-43
	苗穂	2-16		厚別副都心	2-44
	西 18 丁目	2-17		森林公園	2-45
	円山	2-18	豊平区	学園前	2-46
	西 28 丁目	2-19		豊平公園	2-47
	中島公園 ・幌平橋	2-20		中の島	2-48
北区	新川	2-21		平岸	2-49
	北 12 条	2-22		南平岸	2-50
	北 18 条	2-23		美園	2-51
	北 24 条	2-24		月寒中央	2-52
	北 34 条	2-25	福住	2-53	
	麻生	2-26	清田区	清田	2-54
	篠路	2-27	南区	澄川	2-55
	あいの里	2-28		澄川南	2-56
東区	北 13 条東	2-29		真駒内	2-57
	光星	2-30	西区	二十四軒	2-58
	環状通東	2-31		琴似	2-59
	元町	2-32		発寒中央	2-60
	新道東	2-33		発寒	2-61
	栄町	2-34		発寒南	2-62
	白石区	菊水		2-35	宮の沢
東札幌		2-36	手稲区	稲積公園	2-64
白石		2-37		手稲	2-65
JR白石駅		2-38		星置	2-66
南郷 7 丁目		2-39			
南郷 13 丁目		2-40			
南郷 18 丁目		2-41			