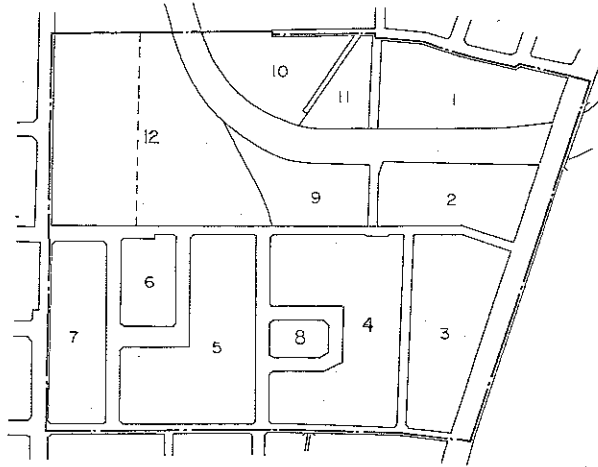
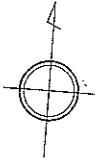


# 川沿 3 条 3 丁目(住居表示台帳見取図)

(S56. 9. 14 実施)

(S63. 12. 2 街変: 4.8 変更, 12 新設)



**変更前**

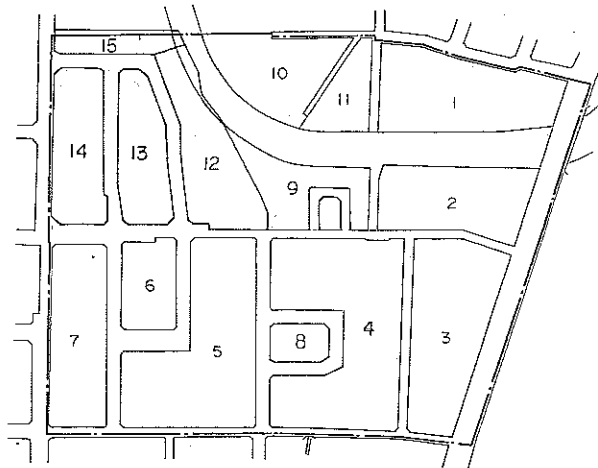
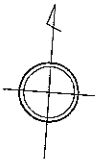
縮尺 1:2,500

# 南区 川沿 3 条 3 丁目(住居表示台帳見取図)

(S56. 9. 14 実施)

(S63. 12. 2 街変: 4.8 変更, 12 新設)

(H20. 8. 20 街区変更: 12 縮小、13~15 新設)



**変更後**

縮尺 1:2,500