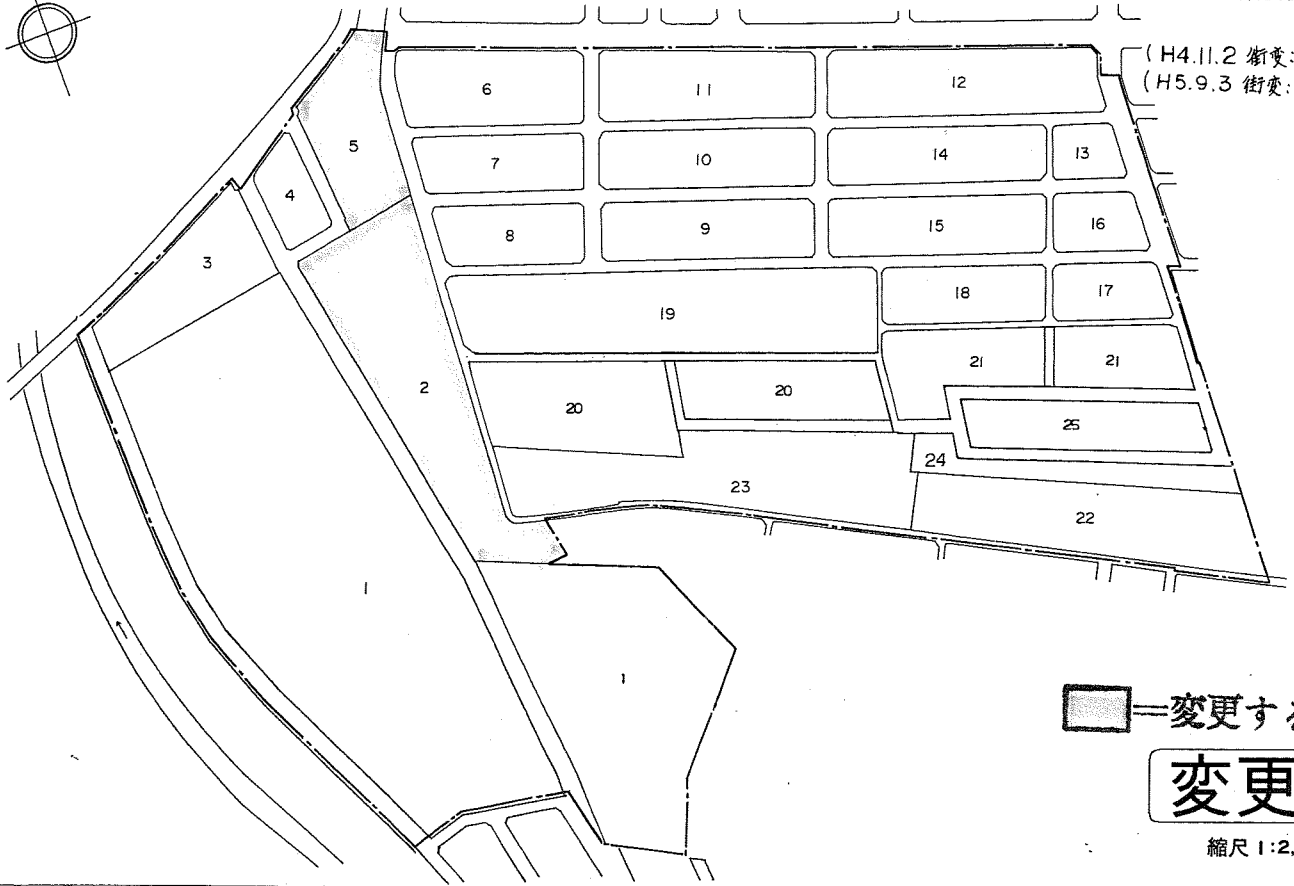
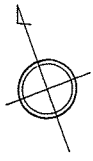


北野 5 条 4 丁目 (住居表示台帳見取図)

(S56.12.7 実施)
(S60.6.21 街変:21 区, 24, 25
新設)

(H4.11.2 街変:1,2,3 街変)
(H5.9.3 街変:21, 24, 25 区)



■ = 変更する街区

変更前

縮尺 1:2,500

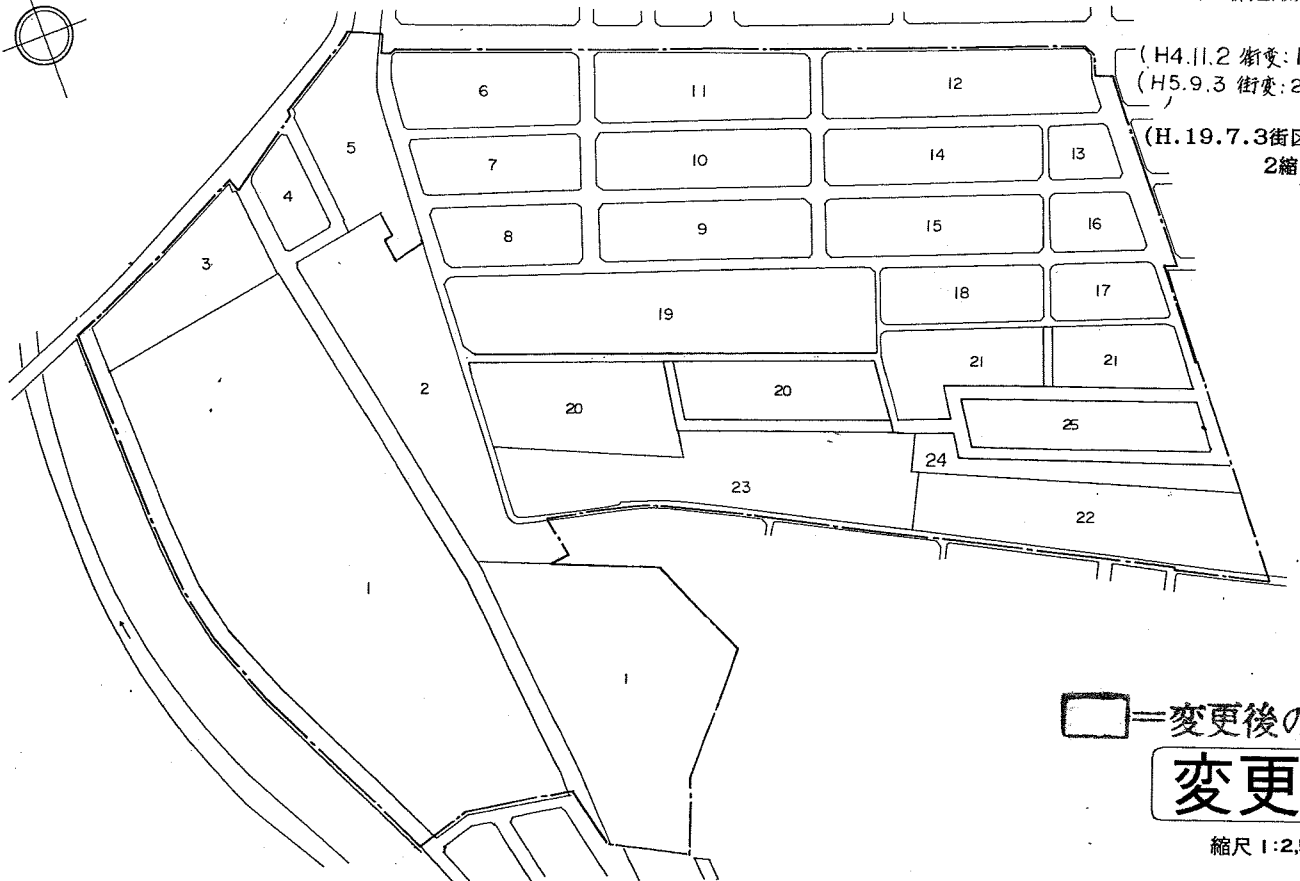
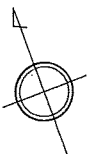
札幌市役所

北野 5 条 4 丁目 (住居表示台帳見取図)

(S56.12.7 実施)
(S60.6.21 街変:21 区, 24, 25
新設)

(H4.11.2 街変:1,2,3 街変)
(H5.9.3 街変:21, 24, 25 区)

(H.19.7.3 街区変更:
2 縮小, 5 拡大)



■ = 変更後の街区

変更後

縮尺 1:2,500

札幌市役所