

6 ポスター掲示場に関する調

(1) ポスター掲示場設置数に関する調 (小選挙区)

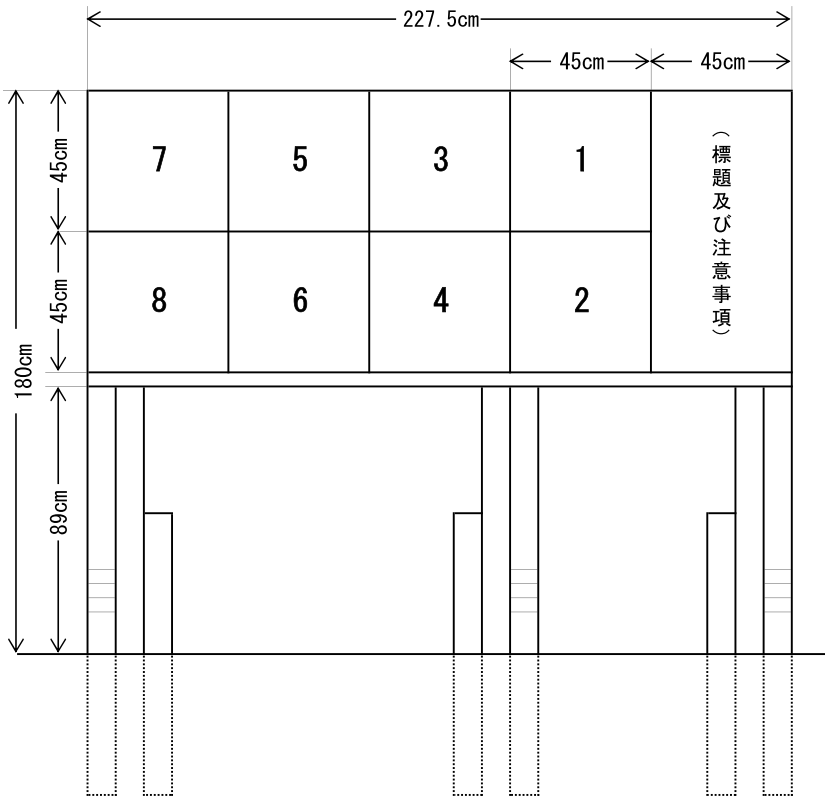
(単位 カ所)

区分	選挙人名簿 登録者数 面積 区名 (開票区)	1千人未満				1千人以上 5千人未満				5千人以上 1万人未満		1万人以上		合計
		2 km ² 未満	2 km ² ~ 4 km ² 未満	4 km ² ~ 8 km ² 未満	8 km ² 以上	4 km ² 未満	4 km ² ~ 8 km ² 未満	8 km ² 以上	4 km ² 未満	4 km ² 以上	4 km ² 未満	4 km ² 以上		
		未	満	未	満	未	満	未	満	未	満	未	満	
投票所数	中央区	0	0	0	1	14	0	0	22	0	0	0	37	
	北区	0	1	1	0	21	0	0	25	0	0	48		
	(北区第1)	(0)	(0)	(0)	(0)	(2)	(0)	(0)	(0)	(0)	(0)	(2)		
	(北区第2)	(0)	(1)	(1)	(0)	(19)	(0)	(0)	(25)	(0)	(0)	(46)		
	東区	0	1	0	0	10	0	2	26	0	0	39		
	白石区	0	2	0	0	6	0	0	22	0	0	30		
	厚別区	0	0	1	0	10	0	0	11	0	0	22		
	豊平区	0	0	0	0	8	0	1	21	1	0	31		
	清田区	0	0	0	1	3	0	0	11	1	0	16		
	南区	0	1	1	3	12	5	1	8	2	0	33		
	西区	0	0	0	0	7	1	0	20	3	0	31		
	(西区第1)	(0)	(0)	(0)	(0)	(4)	(1)	(0)	(11)	(3)	(0)	(19)		
	(西区第2)	(0)	(0)	(0)	(0)	(3)	(0)	(0)	(9)	(0)	(0)	(12)		
	手稲区	0	0	0	0	13	0	1	7	3	0	24		
札幌市計	0	5	3	5	104	6	5	173	10	0	311			
掲示場設置数	中央区	0	0	0	3	95	0	0	156	0	0	254		
	北区	0	2	2	0	136	0	0	187	0	0	327		
	(北区第1)	(0)	(0)	(0)	(0)	(10)	(0)	(0)	(0)	(0)	(0)	(10)		
	(北区第2)	(0)	(2)	(2)	(0)	(126)	(0)	(0)	(187)	(0)	(0)	(317)		
	東区	0	2	0	0	69	0	15	190	0	0	276		
	白石区	0	8	0	0	38	0	0	167	0	0	213		
	厚別区	0	0	4	0	68	0	0	83	0	0	155		
	豊平区	0	0	0	0	54	0	9	161	9	0	233		
	清田区	0	0	0	3	21	0	0	88	9	0	121		
	南区	0	3	2	16	84	36	9	66	19	0	235		
	西区	0	0	0	0	47	8	0	147	27	0	229		
	(西区第1)	(0)	(0)	(0)	(0)	(26)	(8)	(0)	(82)	(27)	(0)	(143)		
	(西区第2)	(0)	(0)	(0)	(0)	(21)	(0)	(0)	(65)	(0)	(0)	(86)		
	手稲区	0	0	0	0	81	0	7	54	24	0	166		
札幌市計	0	15	8	22	693	44	40	1,299	88	0	2,209			

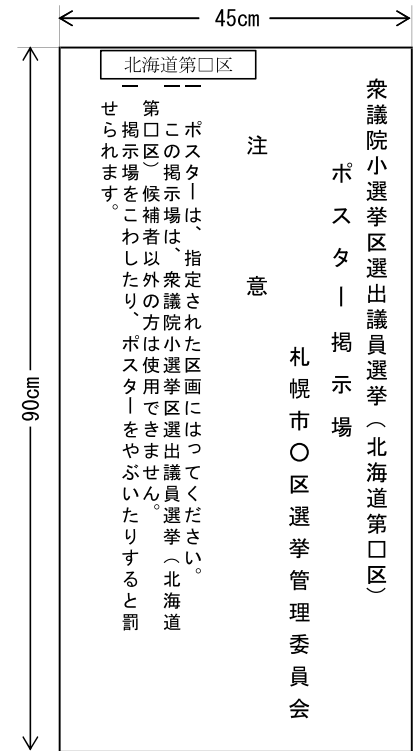
(2) ポスター掲示場の図に関する調

ア 8区画（北海道第1区から第5区まで）

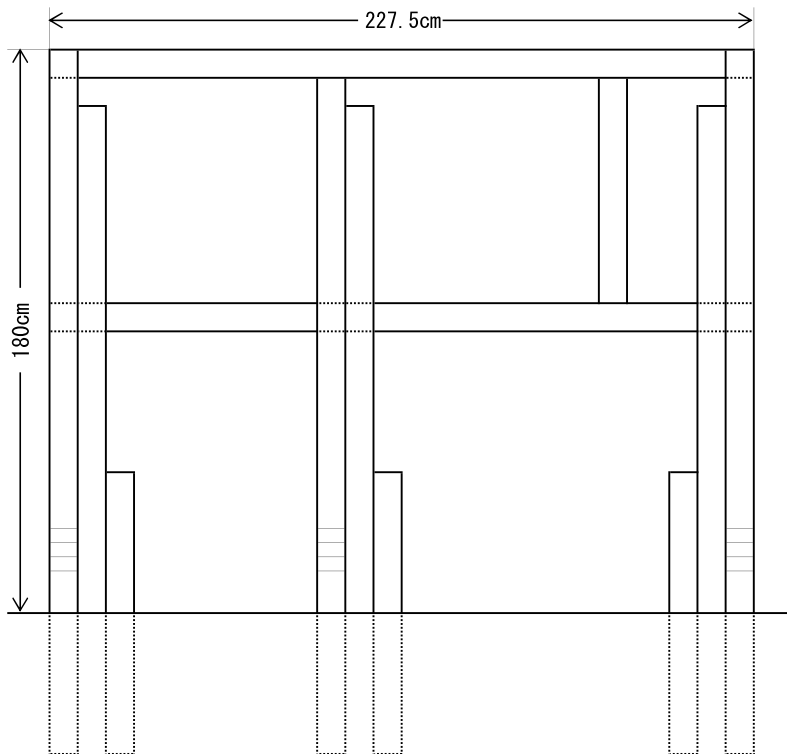
(正面図)



(標題及び注意事項)



(背面図)



(側面図)

