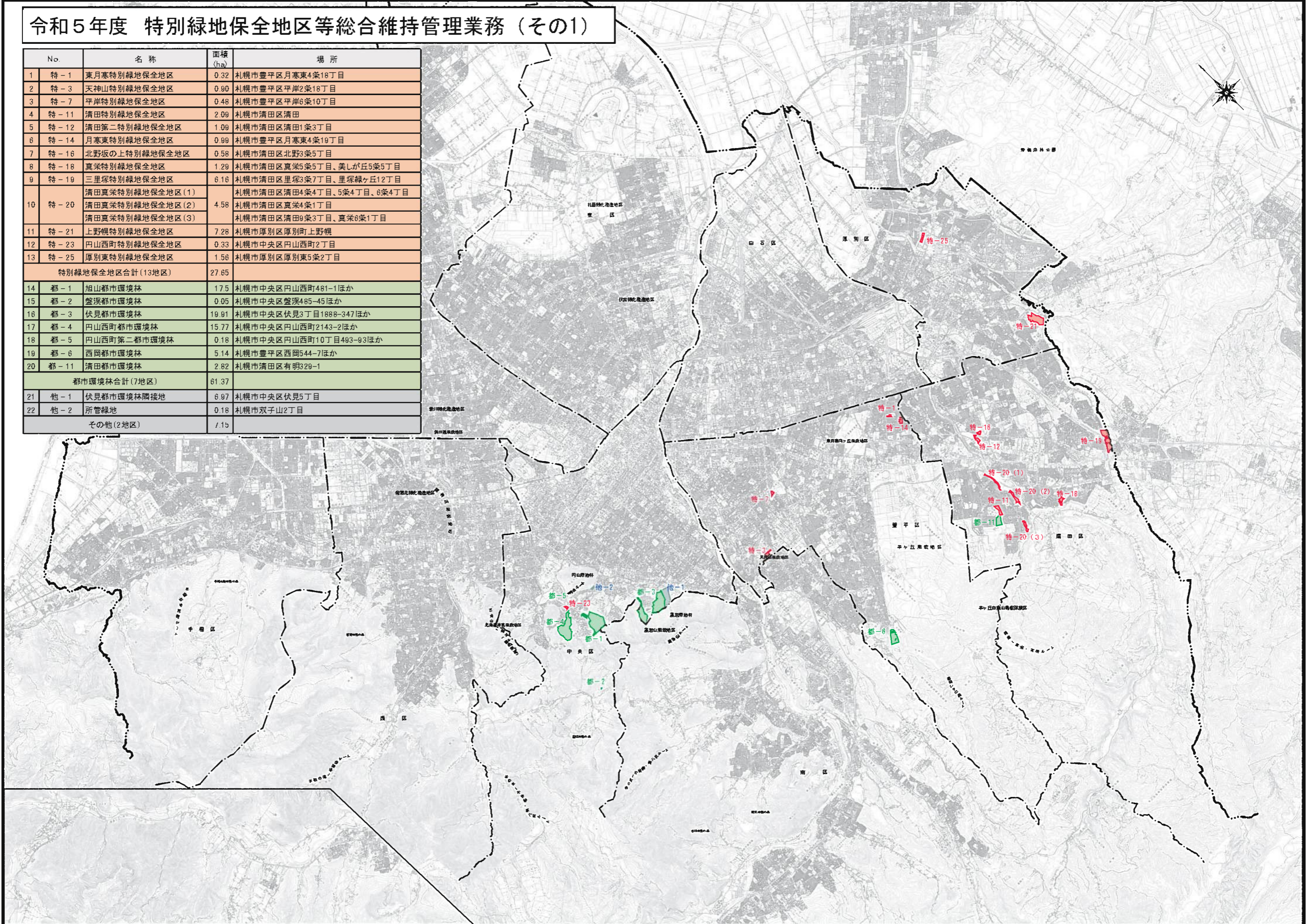
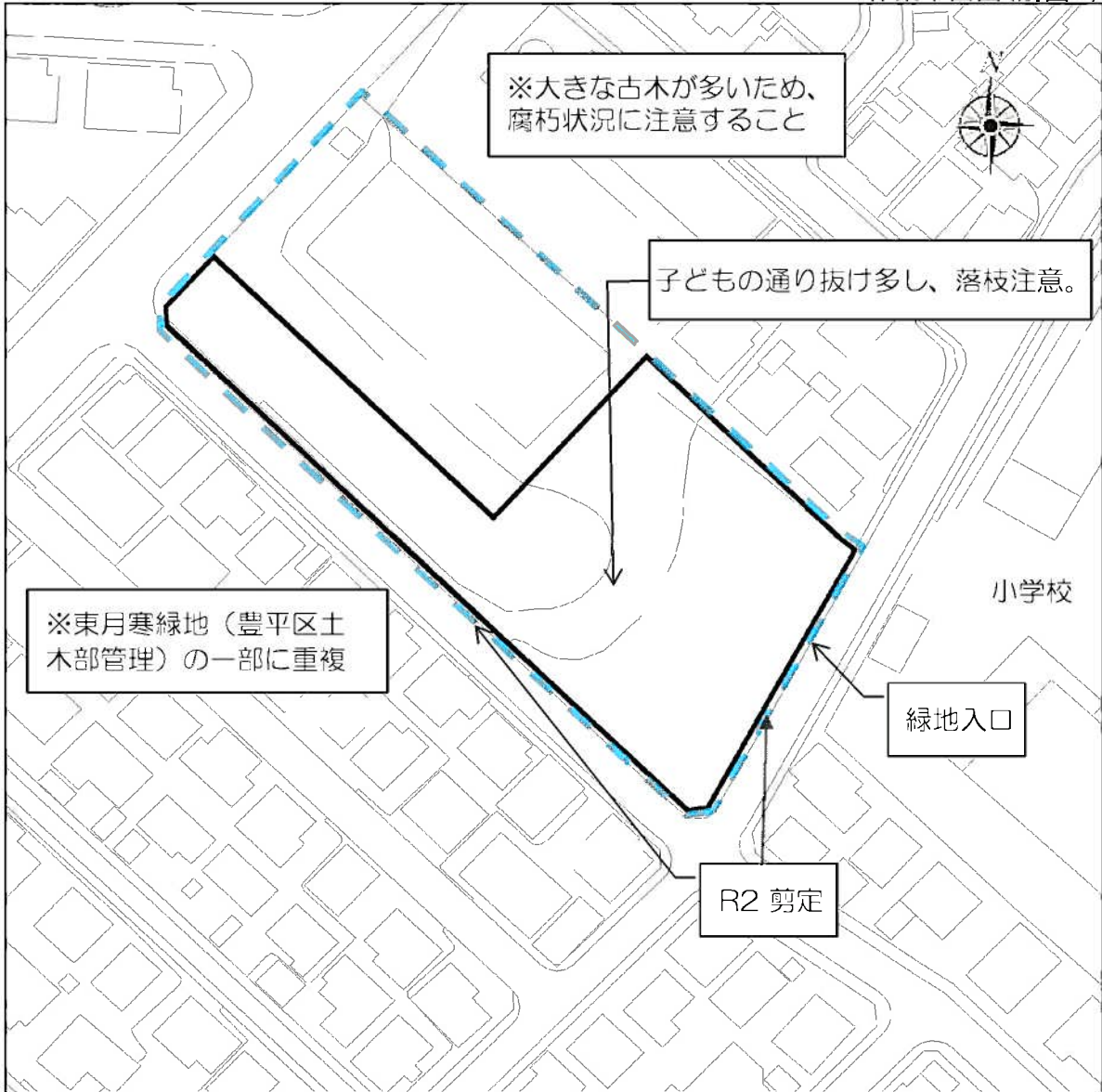


令和5年度 特別緑地保全地区等総合維持管理業務（その1）

No.	名称	面積 (ha)	場所
1	特-1 東月寒特別緑地保全地区	0.32	札幌市豊平区月寒東4条18丁目
2	特-3 天神山特別緑地保全地区	0.90	札幌市豊平区平岸2条16丁目
3	特-7 平岸特別緑地保全地区	0.48	札幌市豊平区平岸6条10丁目
4	特-11 清田特別緑地保全地区	2.09	札幌市清田区清田
5	特-12 清田第二特別緑地保全地区	1.09	札幌市清田区清田1条3丁目
6	特-14 月寒東特別緑地保全地区	0.99	札幌市豊平区月寒東4条19丁目
7	特-16 北野坂の上特別緑地保全地区	0.58	札幌市清田区北野3条5丁目
8	特-18 真栄特別緑地保全地区	1.29	札幌市清田区真栄5条5丁目、美しが丘5条5丁目
9	特-19 三里塚特別緑地保全地区	6.16	札幌市清田区里塚3条7丁目、里塚緑ヶ丘12丁目
10	清田真栄特別緑地保全地区(1)	4.58	札幌市清田区清田4条4丁目、5条4丁目、6条4丁目
	清田真栄特別緑地保全地区(2)		札幌市清田区真栄4条1丁目
	清田真栄特別緑地保全地区(3)		札幌市清田区清田9条3丁目、真栄6条1丁目
11	特-21 上野幌特別緑地保全地区	7.28	札幌市厚別区厚別町上野幌
12	特-23 円山西町特別緑地保全地区	0.33	札幌市中央区円山西町2丁目
13	特-25 厚別東特別緑地保全地区	1.56	札幌市厚別区厚別東5条2丁目
特別緑地保全地区合計(13地区)		27.65	
14	都-1 旭山都市環境林	17.5	札幌市中央区円山西町481-1ほか
15	都-2 壺渡都市環境林	0.05	札幌市中央区壺渡485-45ほか
16	都-3 伏見都市環境林	19.91	札幌市中央区伏見3丁目1886-347ほか
17	都-4 円山西町都市環境林	15.77	札幌市中央区円山西町2143-2ほか
18	都-5 円山西町第二都市環境林	0.18	札幌市中央区円山西町10丁目493-93ほか
19	都-6 西岡都市環境林	5.14	札幌市豊平区西岡544-7ほか
20	都-11 清田都市環境林	2.82	札幌市清田区有明329-1
都市環境林合計(7地区)		61.37	
21	他-1 伏見都市環境林隣接地	6.97	札幌市中央区伏見5丁目
22	他-2 所管緑地	0.18	札幌市双子山2丁目
その他(2地区)		7.15	

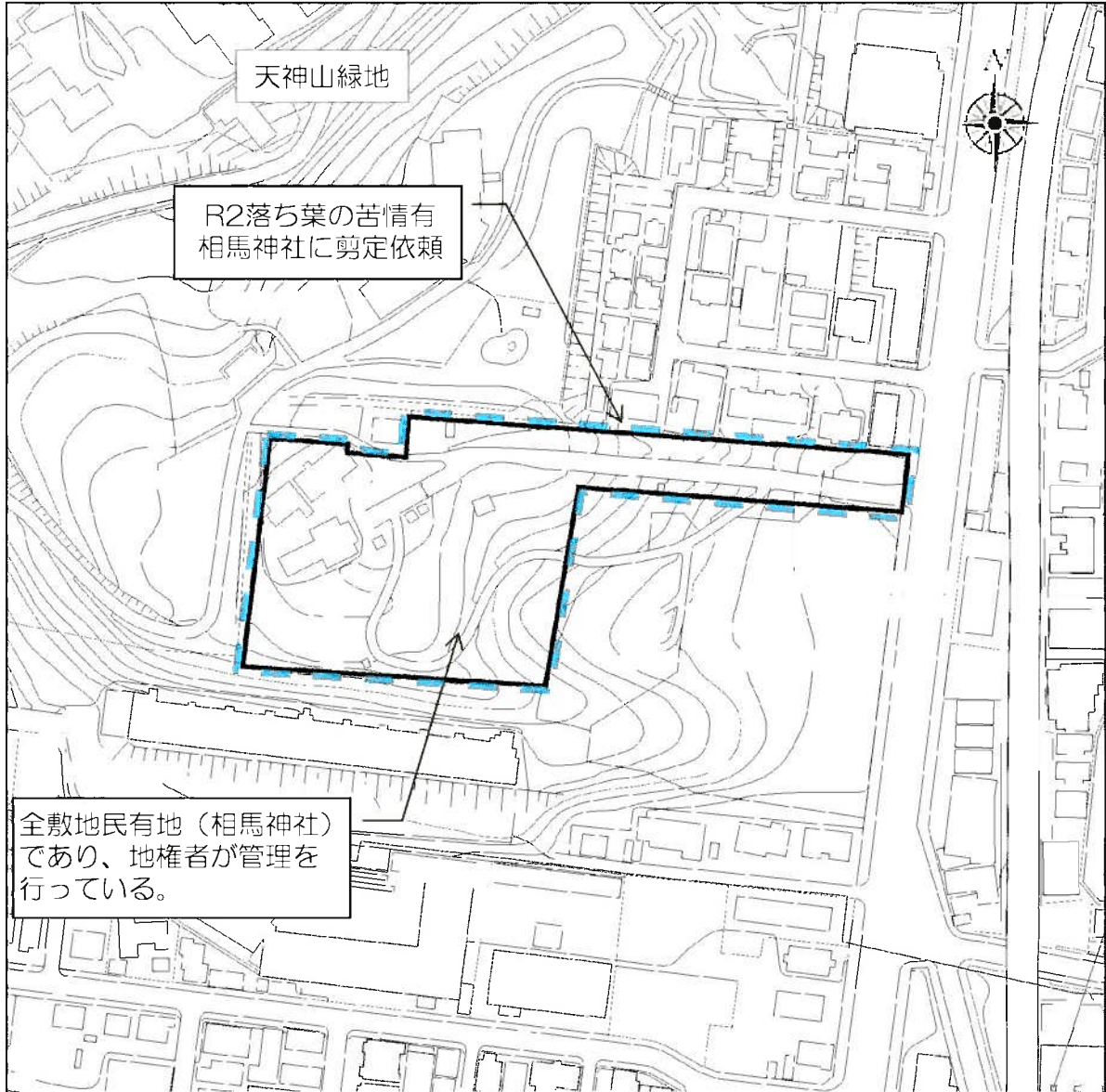


作業平面図(別図1)



- : 特別緑地保全地区
- : 清掃
- : 草刈
- : 落ち葉(秋)清掃
- : その他 ()
- : 東月寒緑地

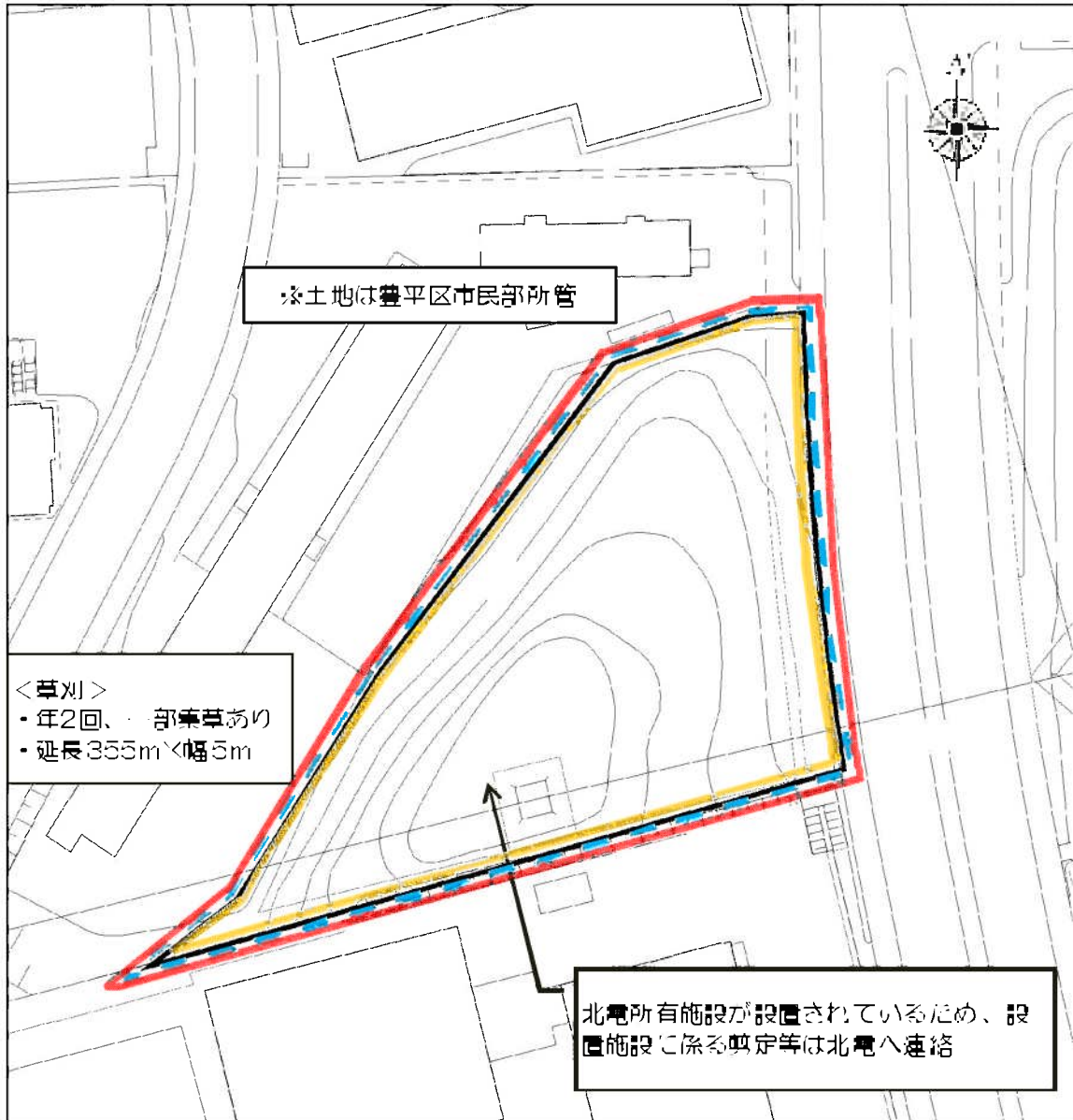
図面名称	東月寒特別緑地保全地区	図面番号
縮尺	1 : 1,000	1 / 22








※巡視のみ

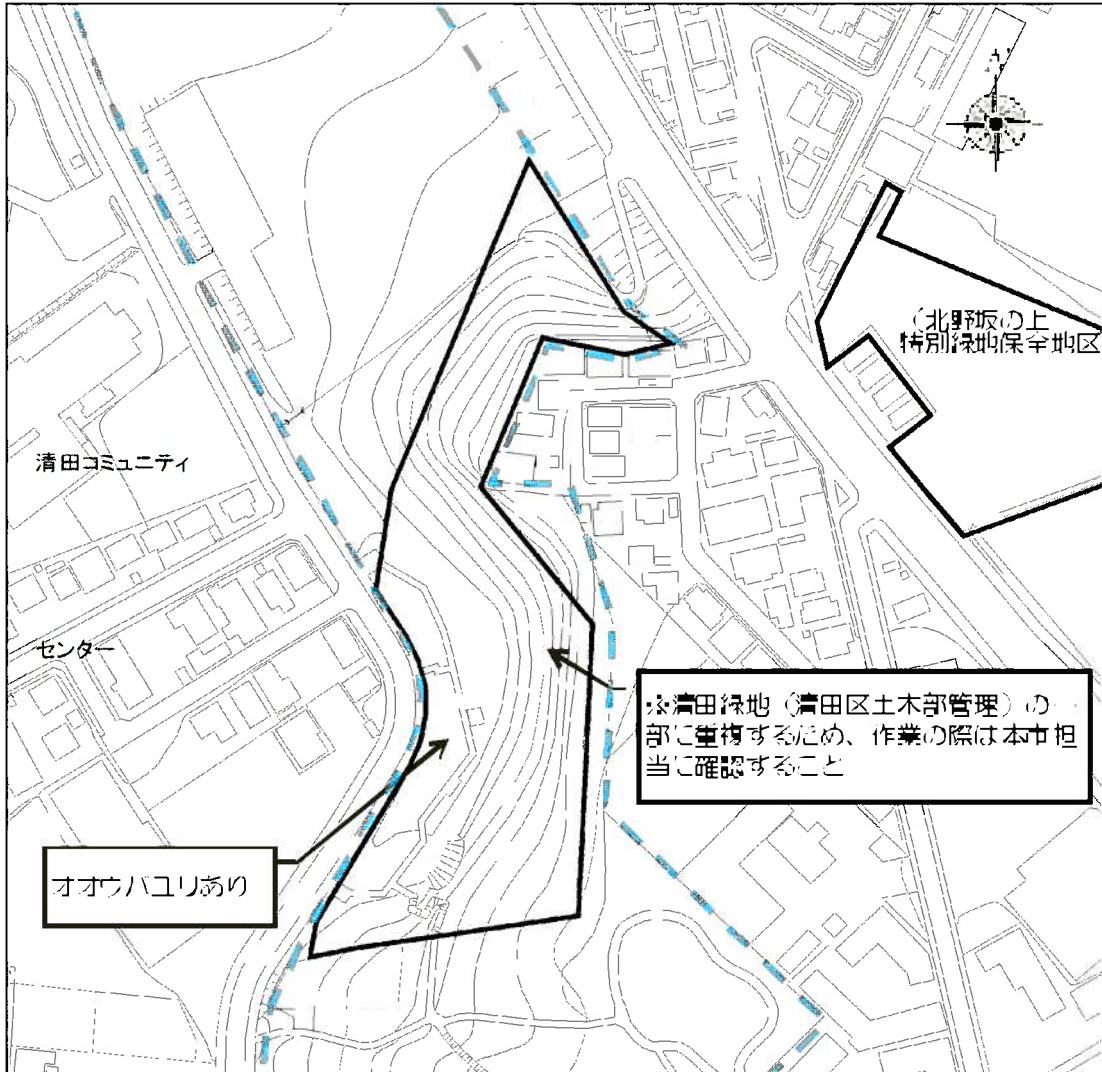
- : 特別緑地保全地区
- : 清掃
- : 草刈
- : 落ち葉(秋)清掃
- : その他 ()
- : 私有地

図面名称	天神山特別緑地保全地区	図面番号
縮尺	1 : 2,000	2 / 22








	数量	(単位)
 : 特別緑地保全地区		
 : 清掃	4,500	(㎡)
 : 草刈	(325m×5m)	1,625 (㎡)
 : 落ち葉(秋)清掃		
: その他 ()		
 : 他局所管		

図面名称	平岸特別緑地保全地区	図面番号
縮尺	1 : 1,000	3 / 22

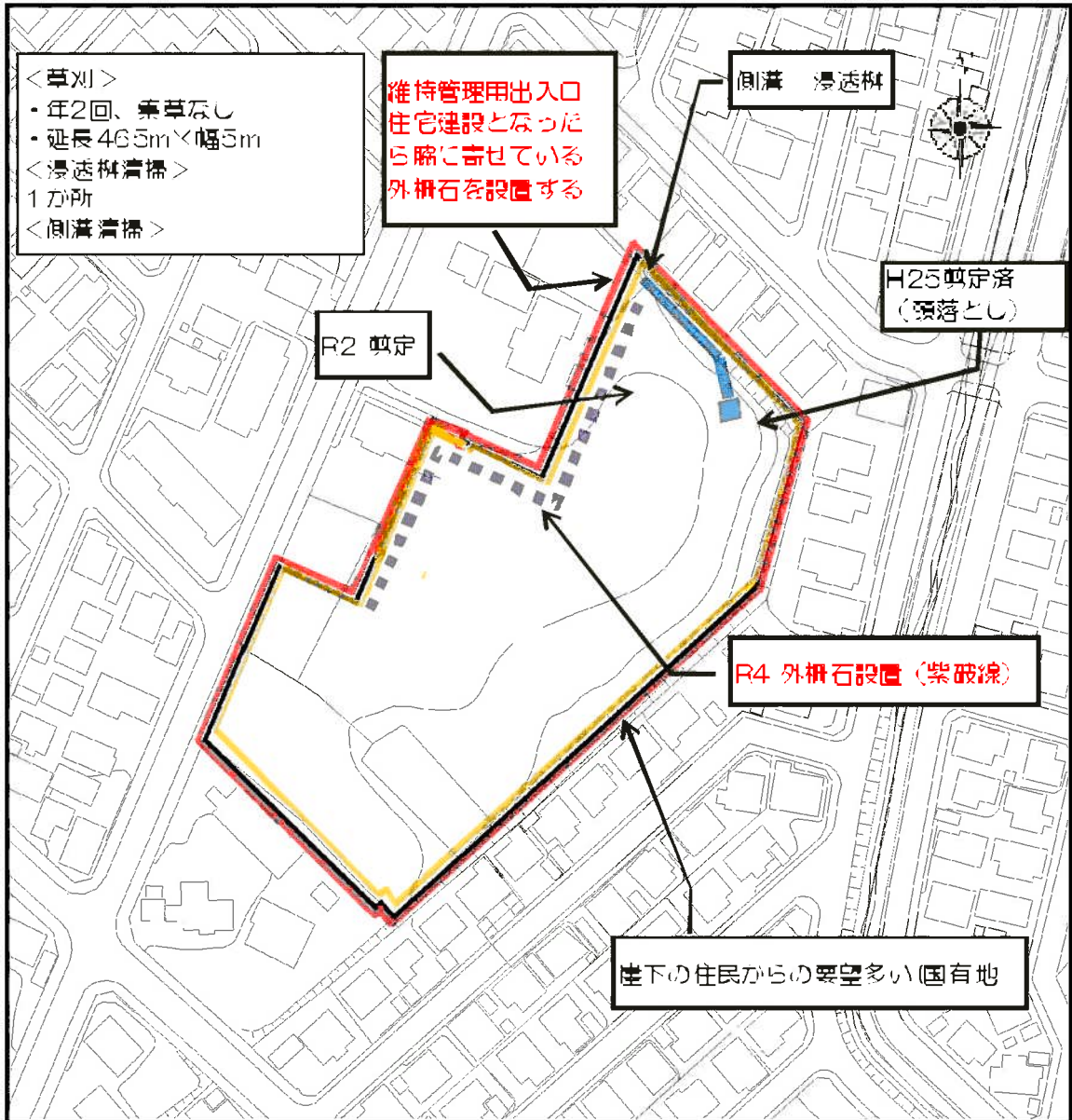








※巡視のみ

-  特別緑地保全地区
-  清掃
-  草刈
-  落ち葉(秋)清掃
- その他()
-  清田緑地

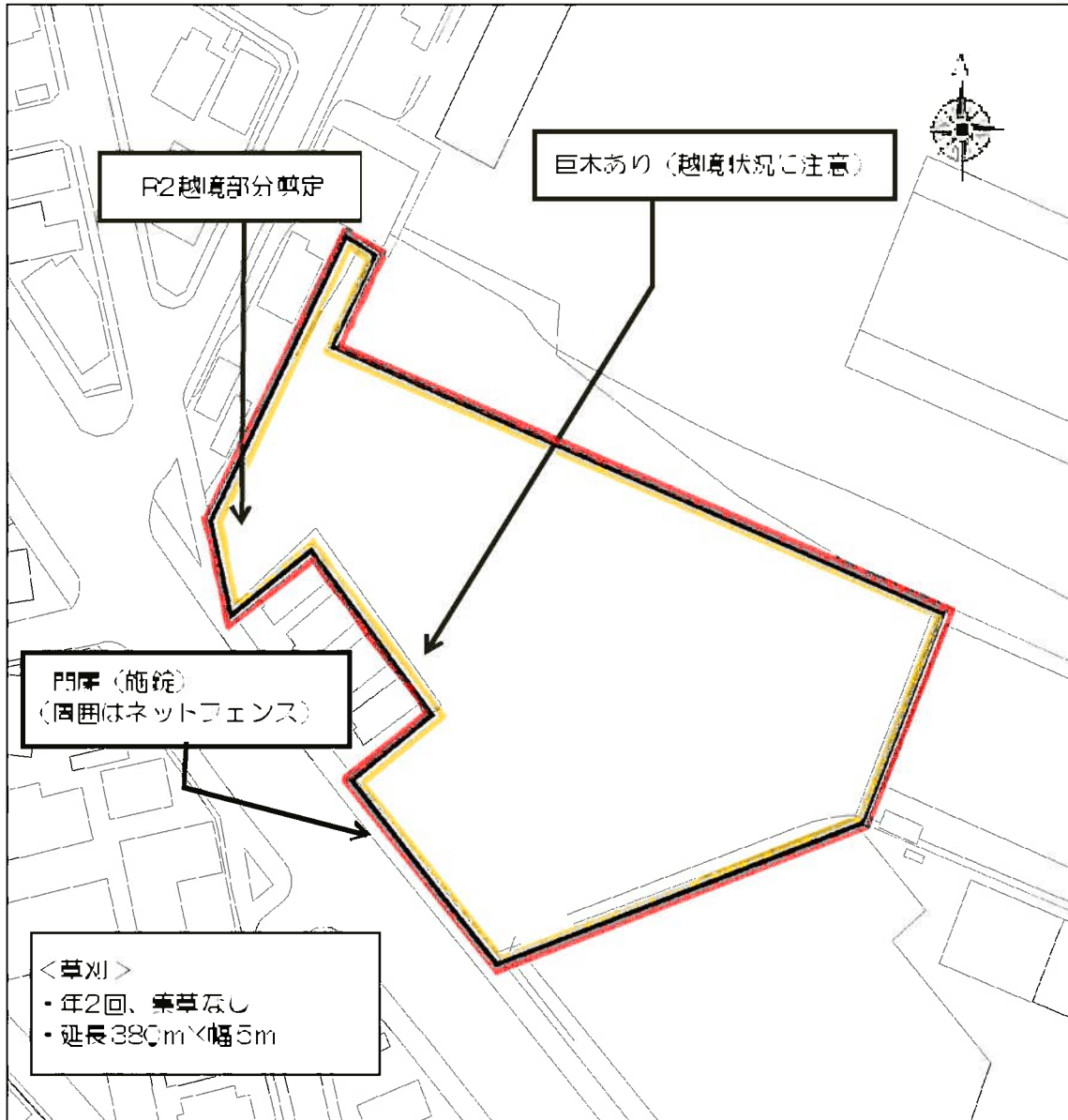
図面名称	清田第二特別緑地保全地区	図面番号
縮尺	1 : 2,000	5 / 22





作業平面図(別図1)



	数量	(単位)
	: 特別緑地保全地区	
	: 清掃	9,500 (m)
	: 草刈 (465m×5m)	2,325 (m)
	: 落ち葉(秋)清掃	
	: その他(系掘側溝清掃)	40 (m)
	: その他(浸透樹清掃)	1 か所

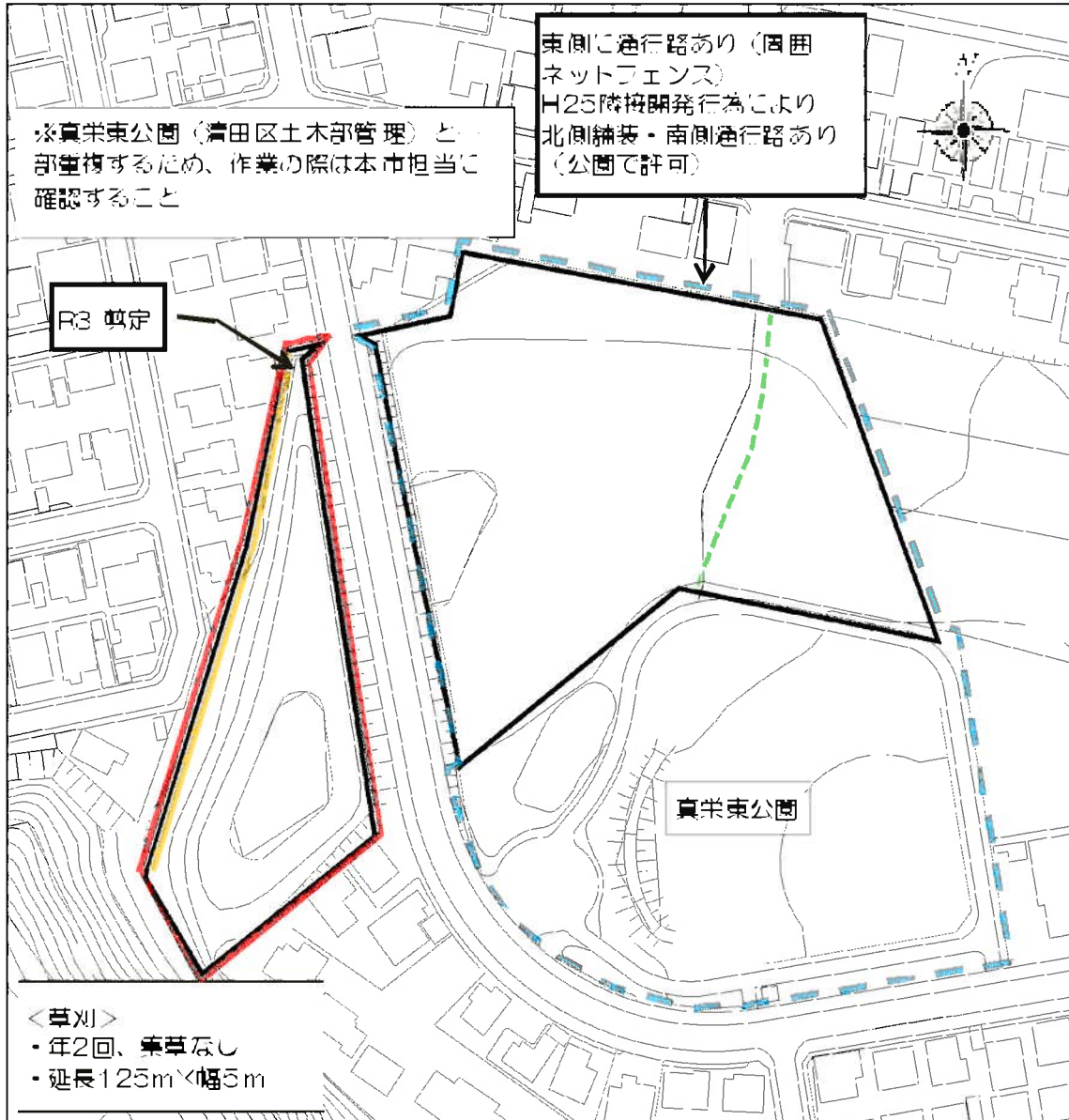
図面名称	月寒東特別緑地保全地区	図面番号
縮尺	1 : 1,500	6 / 22








	: 特別緑地保全地区	数量 (単位)
	: 清掃	5,500 (㎡)
	: 草刈 (380m×5m)	1,900 (㎡)
	: 落ち葉(秋)清掃	
	: その他 ()	

図面名称	北野坂の上特別緑地保全地	図面番号
縮尺	1 : 1,000	7 / 22

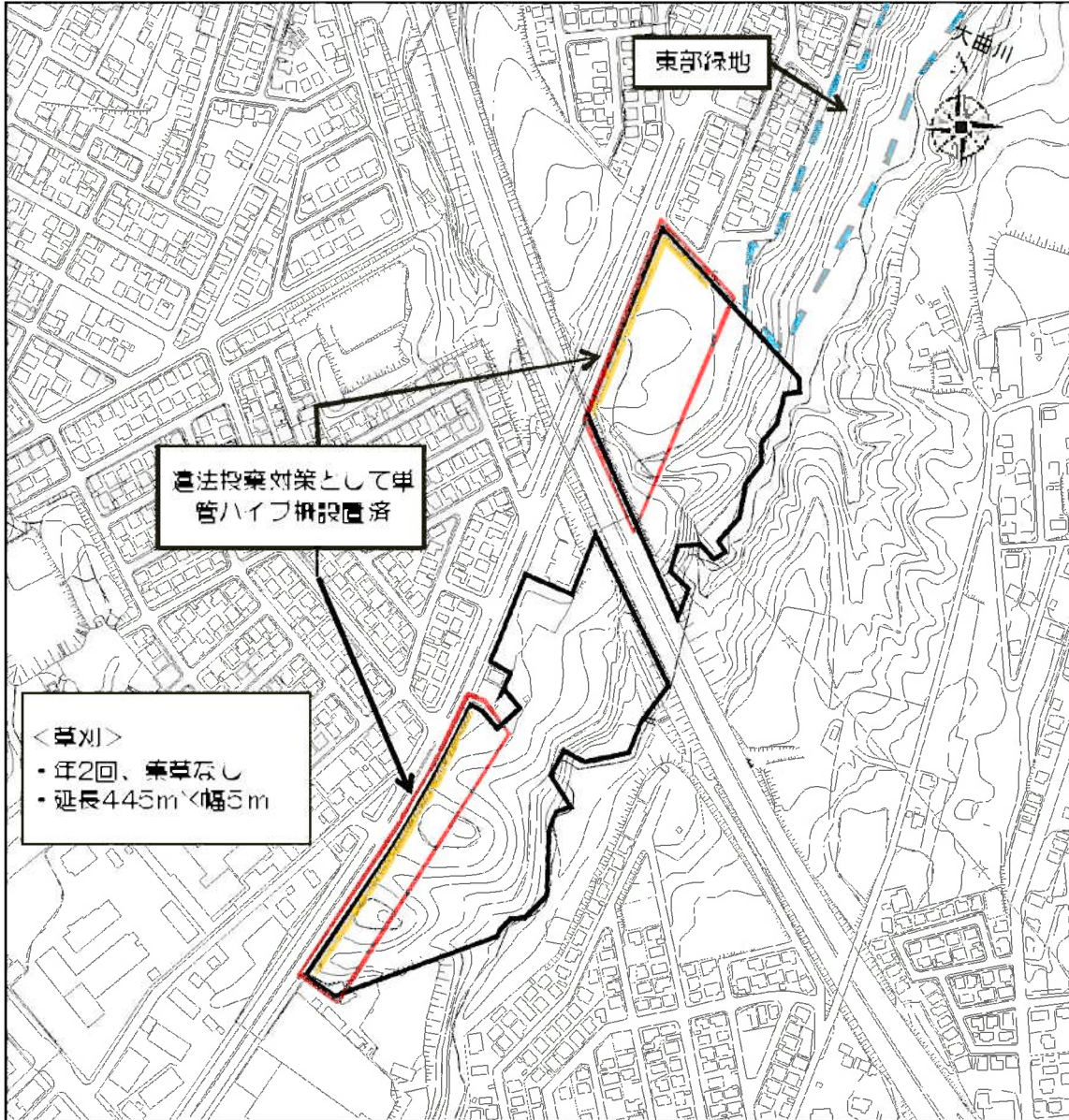
作業平面図(別図1)








	数量	(単位)
 : 特別緑地保全地区		
 : 清掃	3,500	(㎡)
 : 草刈	(125m×5m)	625 (㎡)
 : 落ち葉(秋)清掃		
: その他()		
 : 真栄東公園		

図面名称	真栄特別緑地保全地区	図面番号
縮尺	1 : 1,500	8 / 22

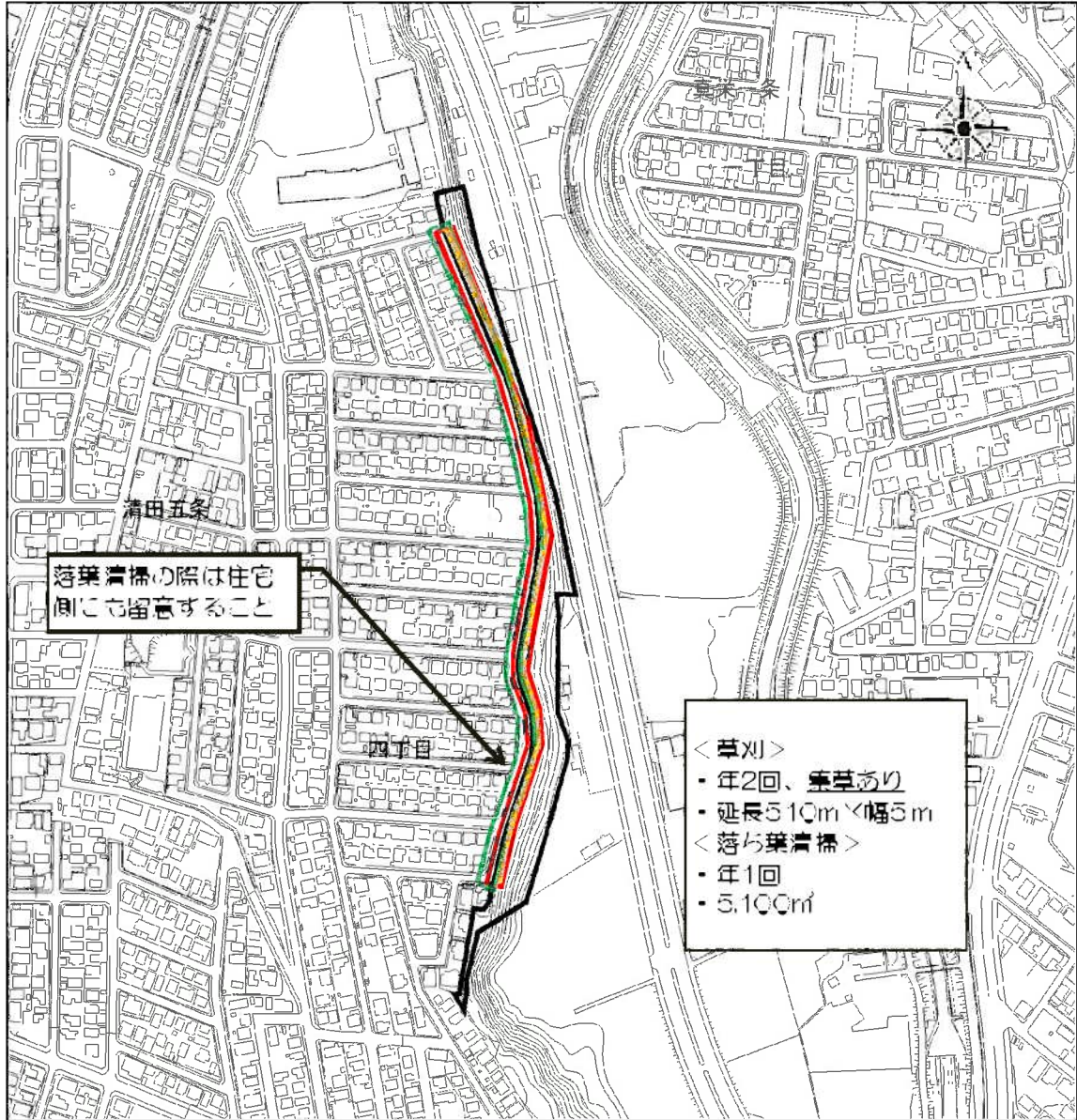
作業平面図(別図1)







	数量 (単位)
 : 特別緑地保全地区	
 : 清掃	19,000 (m)
 : 草刈 (445m×5m)	2,225 (m)
 : 落ち葉(秋)清掃	
: その他 ()	
 : 東部緑地	

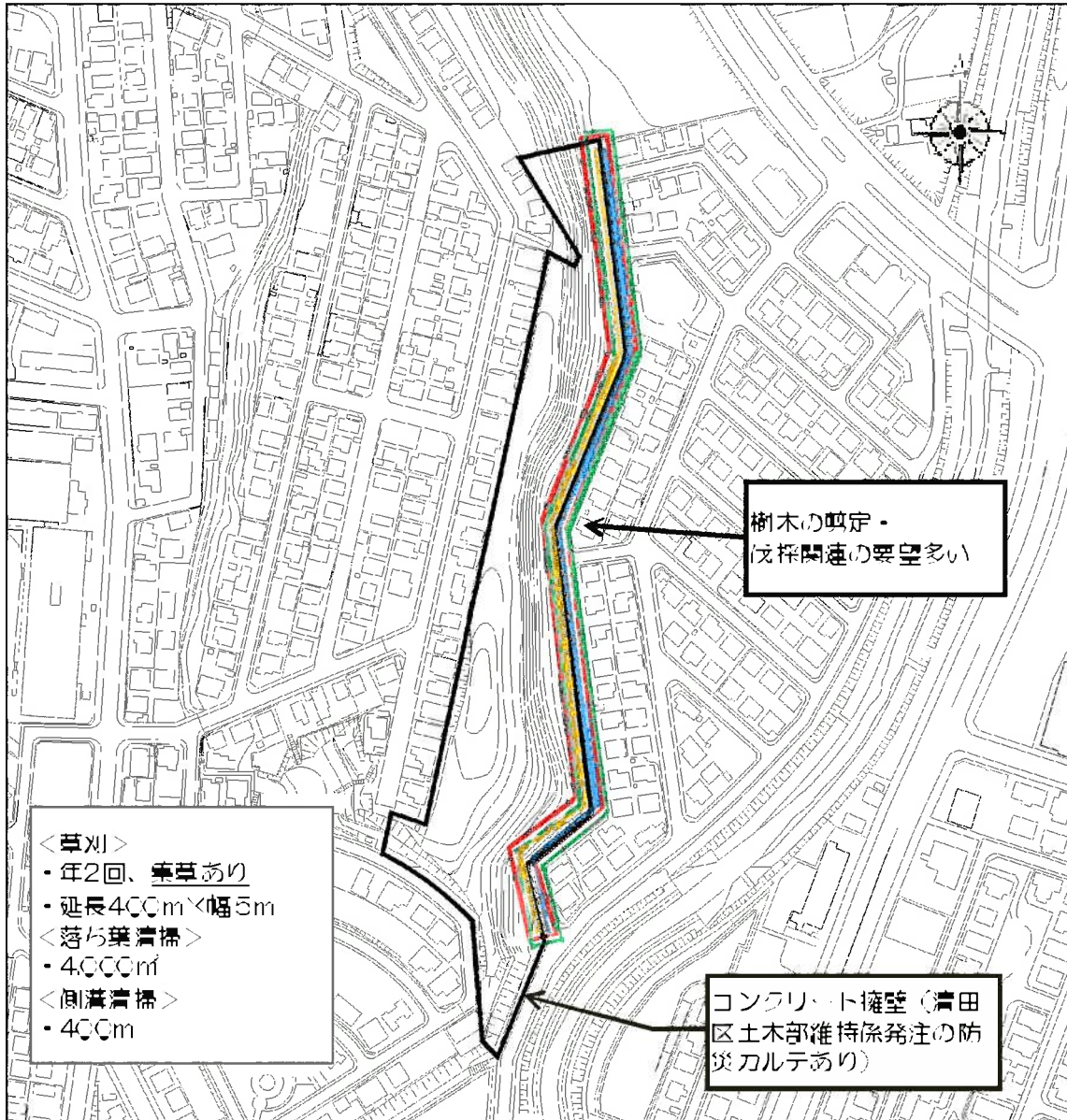
図面名称	三里塚特別緑地保全地区	図面番号
縮尺	1 : 5,000	9 / 22






作業平面図(別図1)



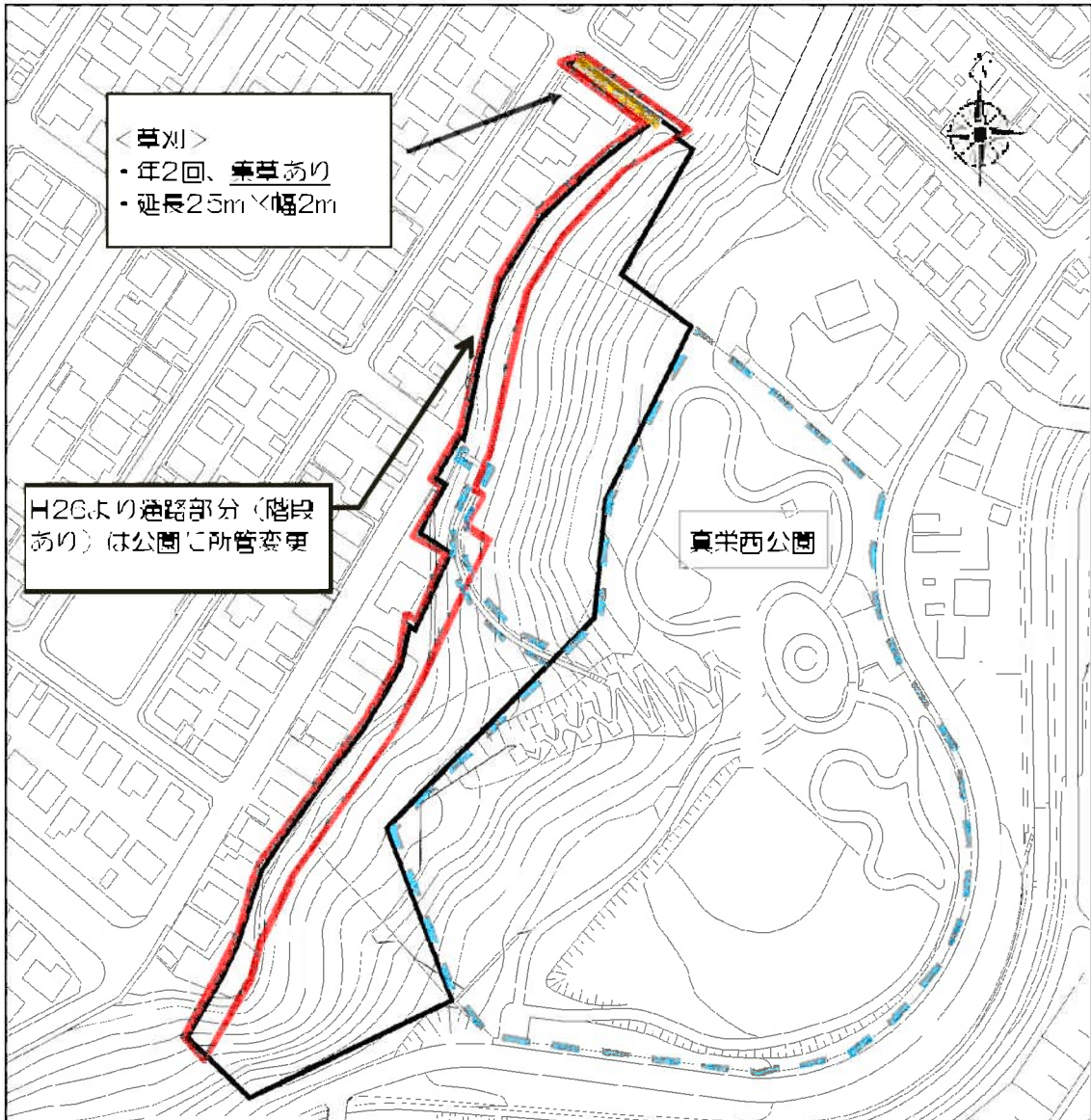
	数量	(単位)
 : 特別緑地保全地区		
 : 清掃	(510m×5m)	2,550 (㎡)
 : 草刈	(510m×5m)	2,550 (㎡)
 : 落ち葉(秋)清掃	(510m×10m)	5,100 (㎡)
: その他 ()		






図面名称	清田真栄特別緑地保全地区(1)	図面番号
縮尺	1 : 5,000	10 (1) / 22



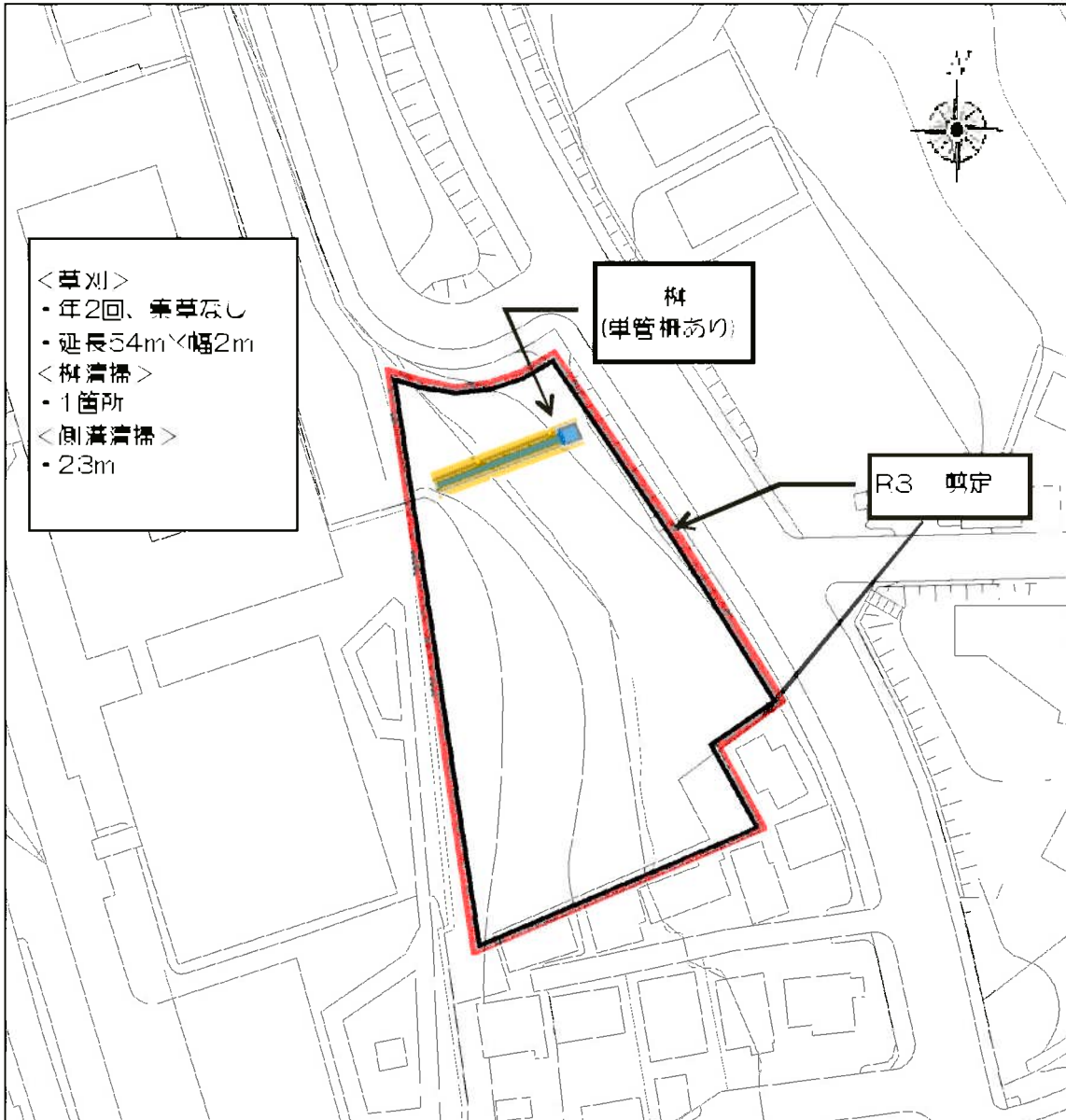
	数量	(単位)
 : 特別緑地保全地区		
 : 清掃 (400m×5m)	2,000	(㎡)
 : 草刈 (400m×5m)	2,000	(㎡)
 : 落ち葉(秋)清掃 (400m×10m)	4,000	(㎡)
 : その他(側溝清掃)	400	(m)






図面名称	清田 真栄特別緑地保全地区(2)	図面番号
縮尺	1 : 3,000	10 (2) / 22



	： 特別緑地保全地区			
	： 清掃	(350m×10m)	3,500	(㎡)
	： 草刈	(25m×2m)	50	(㎡)
	： 落ち葉(秋)清掃			
：	その他 ()			
	： 真栄西公園			

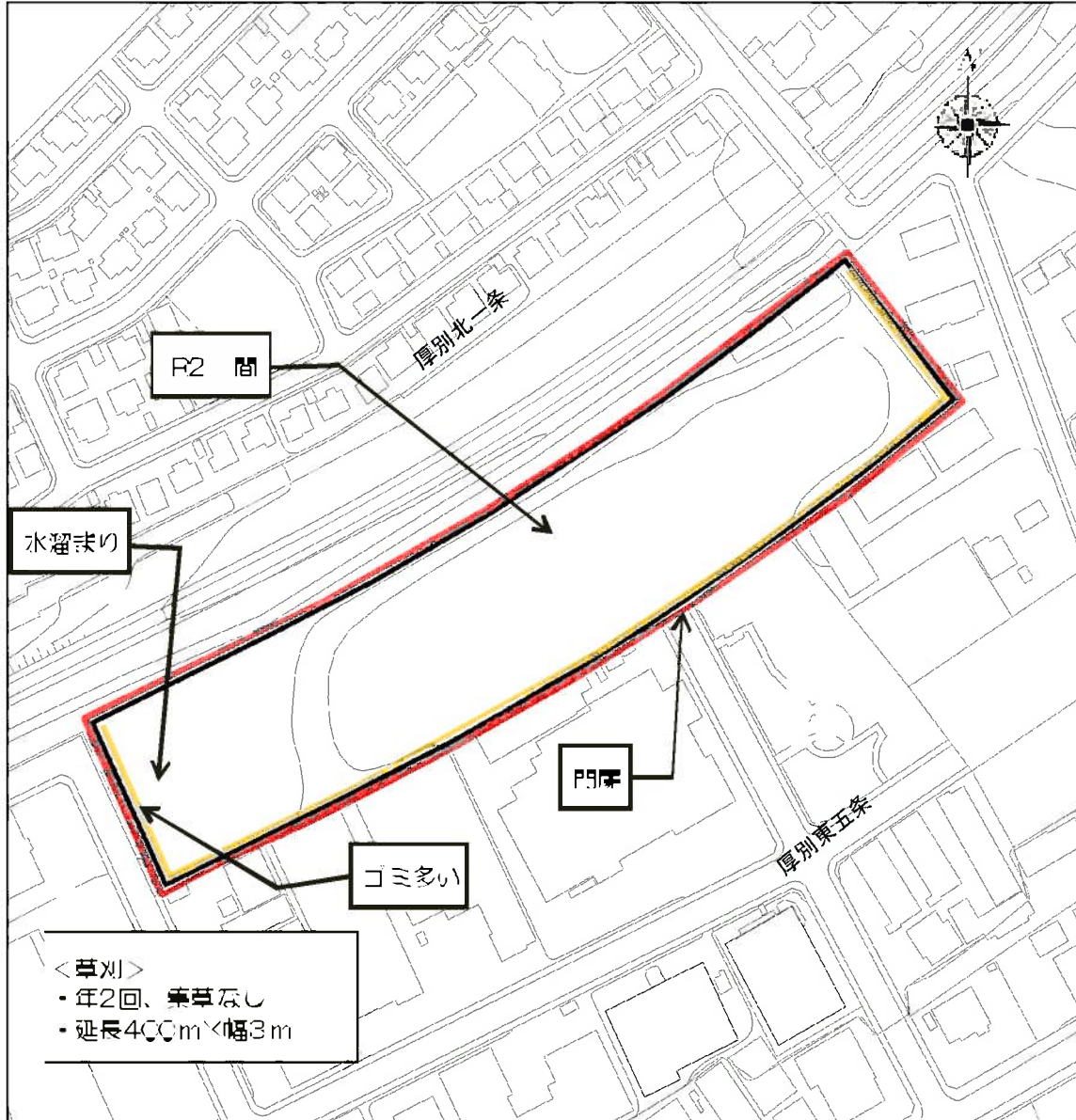
図面名称	清田 真栄特別緑地保全地区(3)	図面番号
縮尺	1 : 2,000	10 (3)/ 22







	数量	(単位)
	: 特別緑地保全地区	
	: 清掃	3,000 (㎡)
	: 草刈 (54m×2m)	108 (㎡)
	: 落ち葉(秋)清掃	
	: その他(側溝・樹清掃)	23 (m)

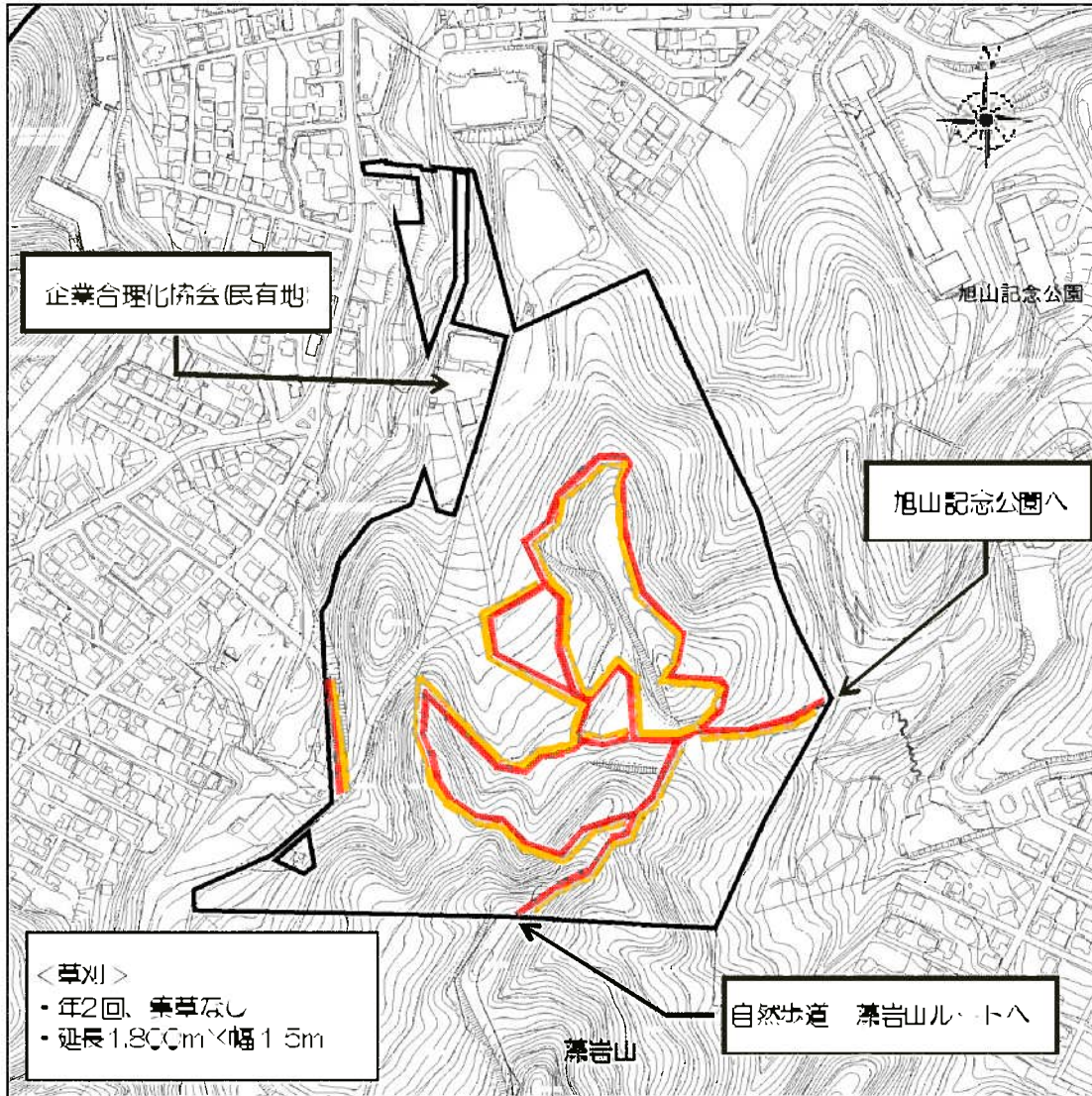
図面名称	円山西町特別緑地保全地区	図面番号
縮尺	1 : 1,000	12 / 22





作業平面図(別図1)



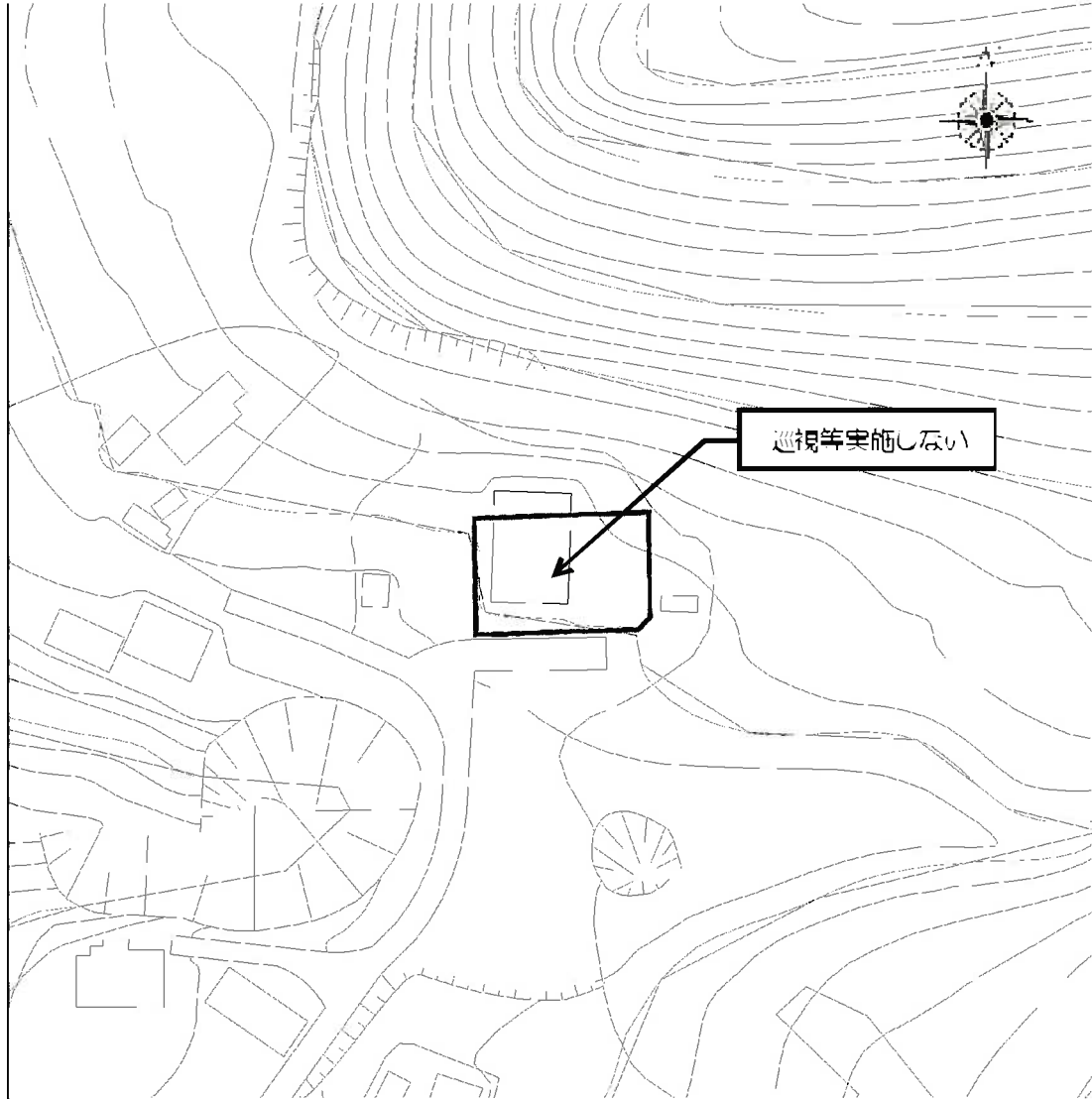
	数量	(単位)
	: 特別緑地保全地区	
	: 清掃	3,000 (㎡)
	: 草刈 (400m×3m)	1,200 (㎡)
	: 落ち葉(秋)清掃	
	: その他 ()	





図面名称	厚別東特別緑地保全地区	図面番号
縮尺	1 : 2,000	13 / 22



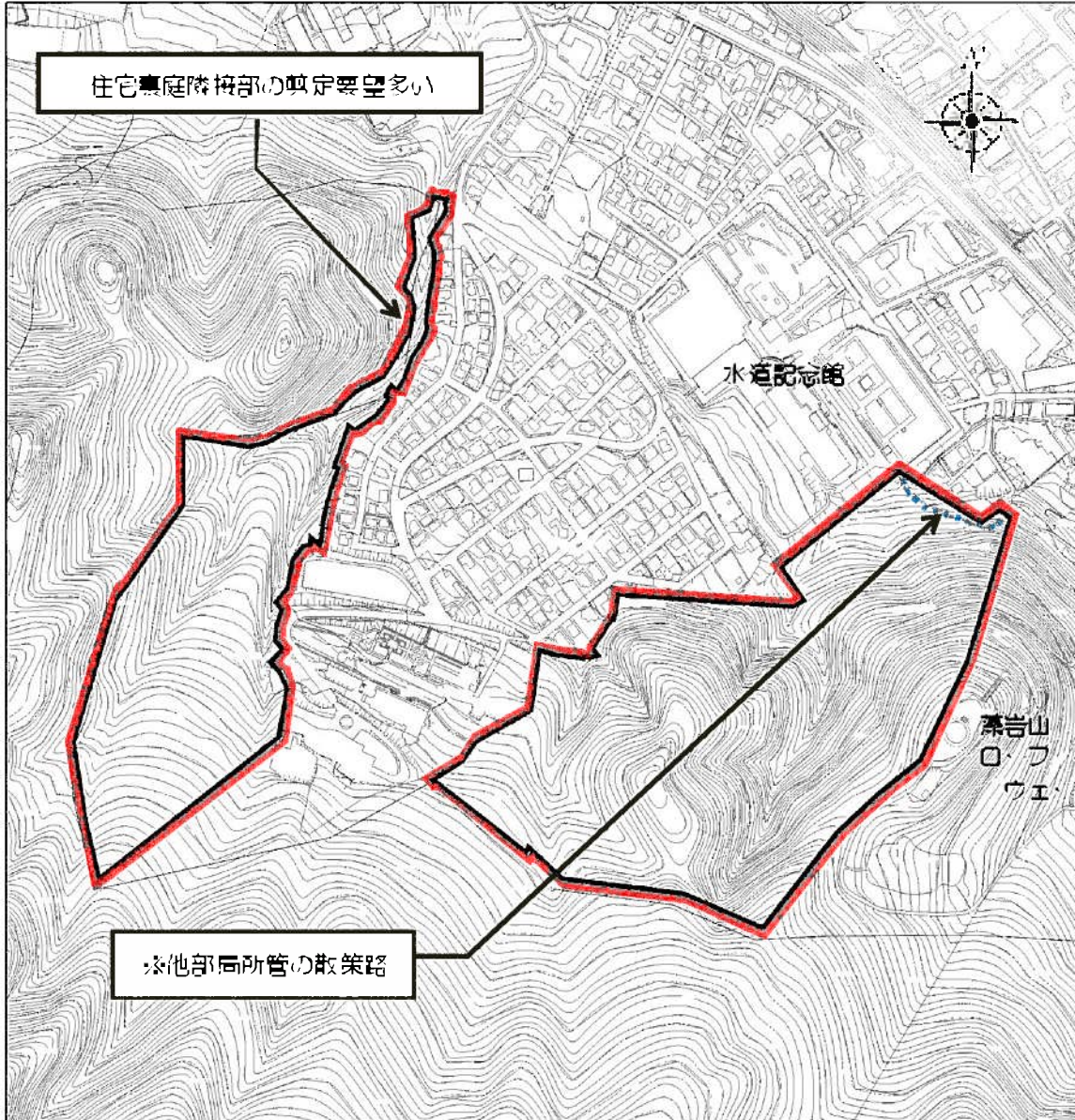
	都市環境林	数量	(単位)
	巡視		
	草刈	(1.800m×1.5m)	2,700 (㎡)
	落ち葉(秋)清掃		
	その他()		

図面名称	旭山都市環境林	図面番号
縮尺	1 : 5,000	14 / 22



-  都市環境林
-  巡視
-  草刈
-  落ち葉(秋)清掃
- その他()

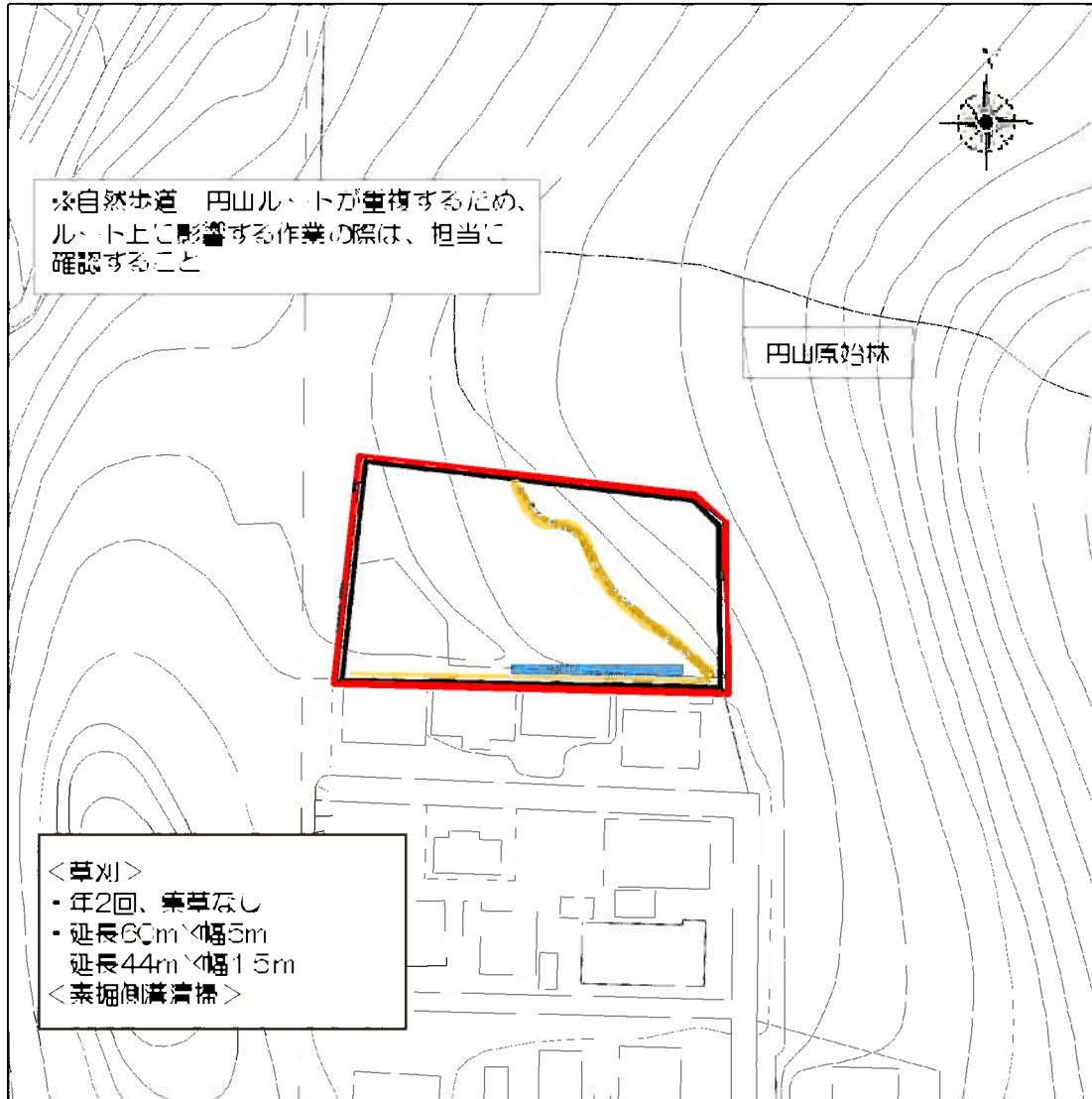
図面名称	盤溪都市環境林	図面番号
縮尺	1 : 1,000	15 / 22









※巡視のみ

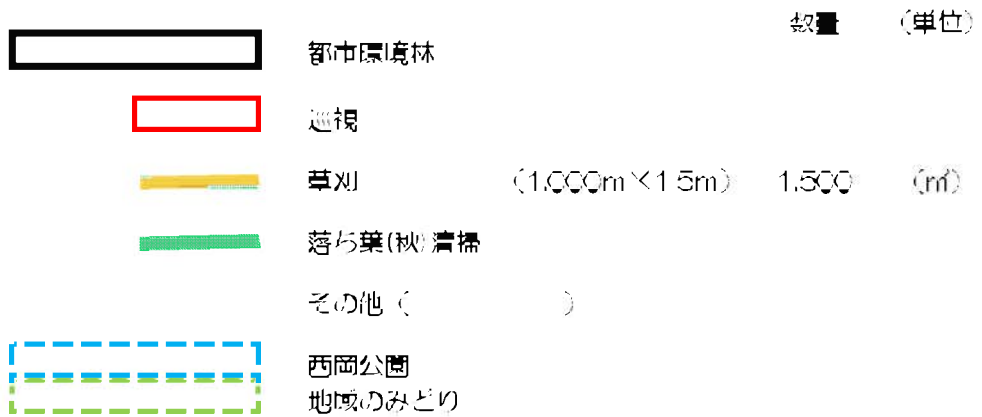
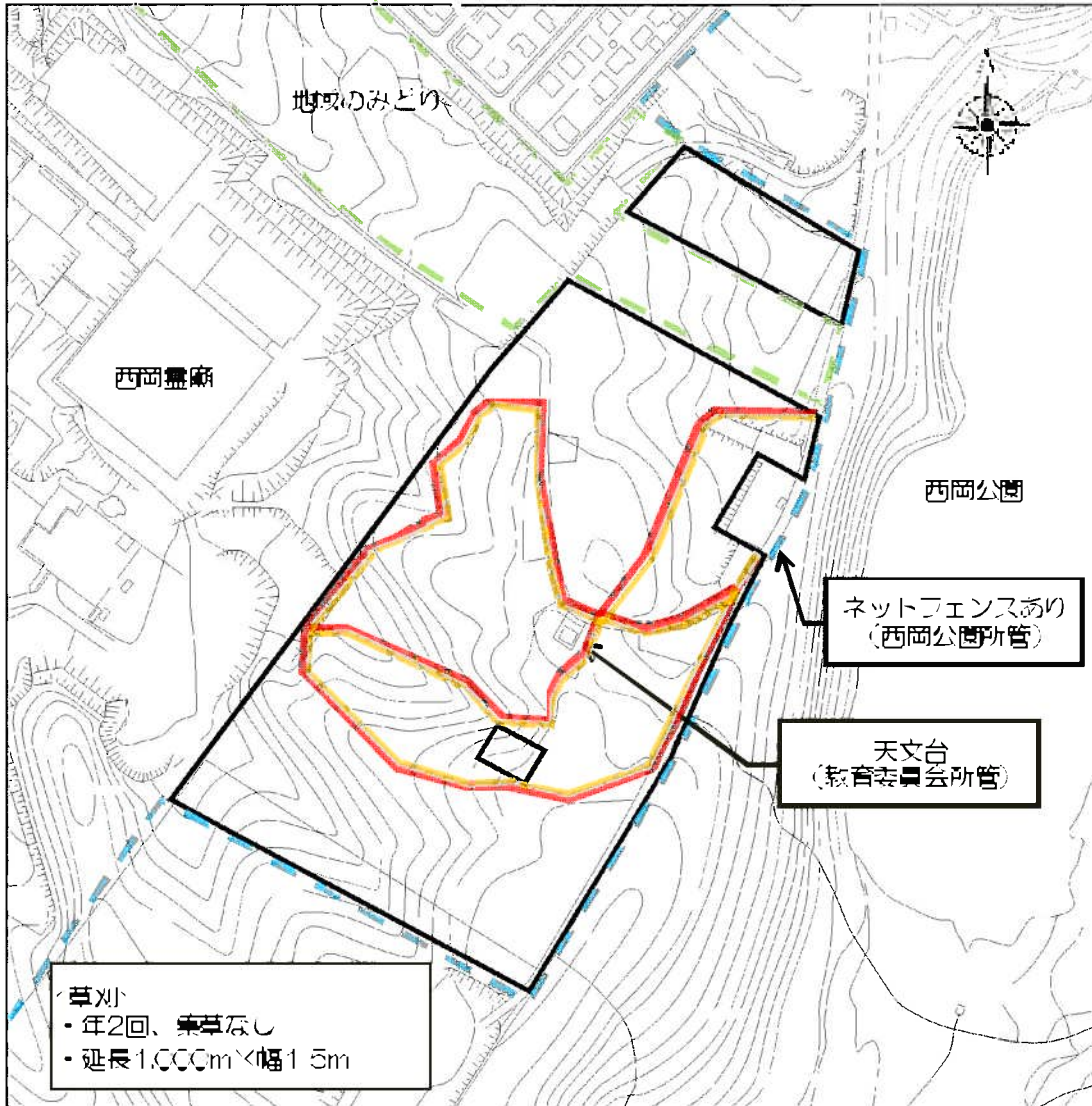
- : 都市環境林
- : 巡視
- : 草刈
- : 落ち葉(秋)清掃
- : その他()
- : 散策路

図面名称	伏見都市環境林	図面番号
縮尺	1 : 6,000	16 / 22

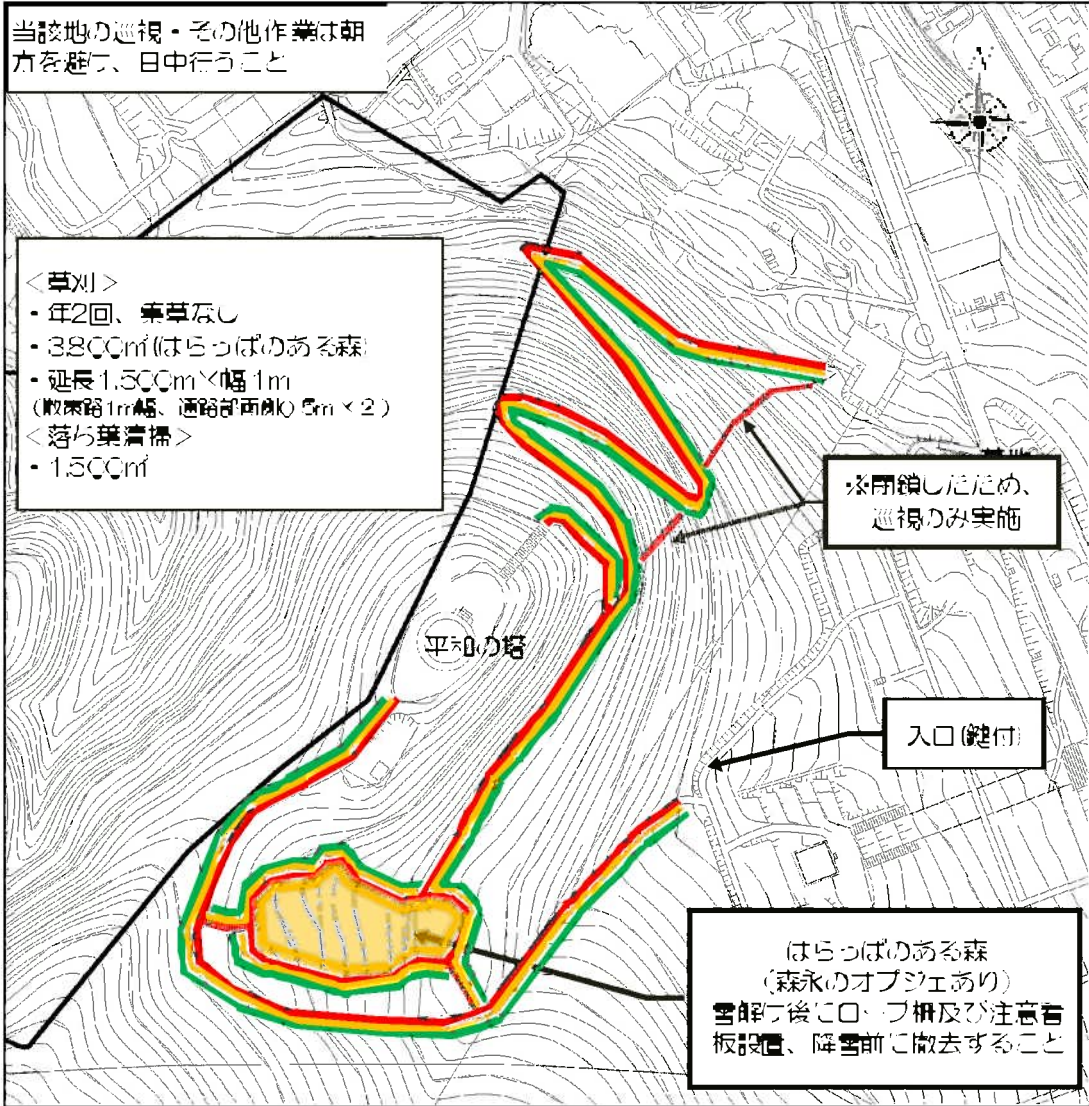






	数量	(単位)
	都市環境林	
	巡視	
	草刈	(60m×5m)
	落ち葉(秋)清掃	(34m×1.5m)
	その他(素掘側溝清掃)	35 (m)
	自然歩道(円山ルート)	

図面名称	円山西町第二都市環境林	図面番号
縮尺	1 : 1,000	18 / 22



図面名称	西岡都市環境林	図面番号
縮尺	1 : 3,000	19 / 22



	都市環境林	数量	(単位)
	巡視		
	草刈	(1.500m×1m)+3.800㎡	5.300 (㎡)
	落ち葉(秋)清掃	(1.500m×1m)	1.500 (㎡)
	その他()		

図面名称	伏見都市環境林隣接地	図面番号
縮尺	1 : 3,000	21 / 22

