

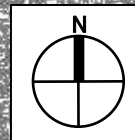
「風致地区の種別」の変更案について

平成24年3月26日

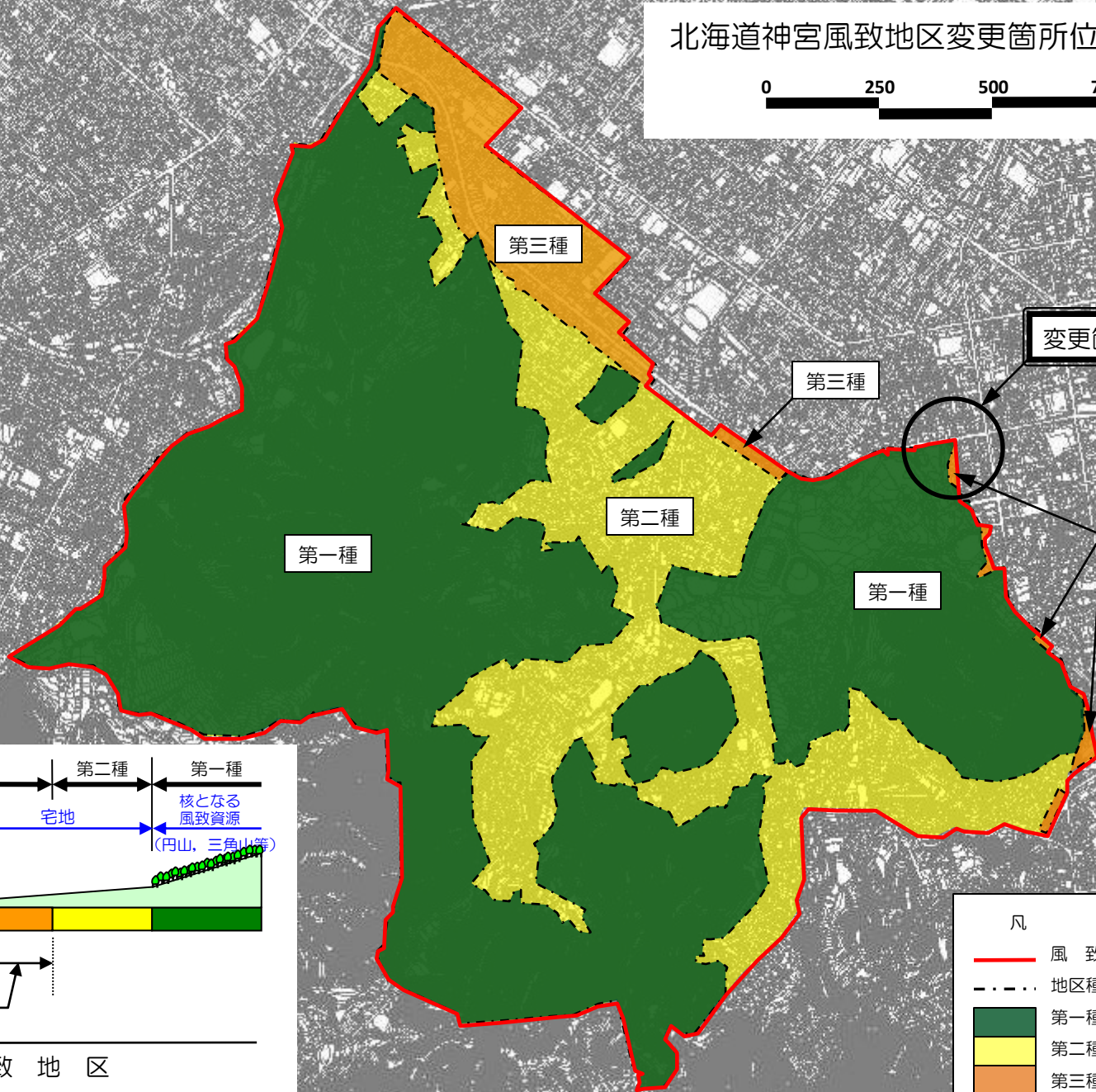
札幌市緑の審議会

北海道神宮風致地区変更箇所位置図 (1:27500)

0 250 500 750 1000m



変更箇所 (別紙拡大図)



第一種

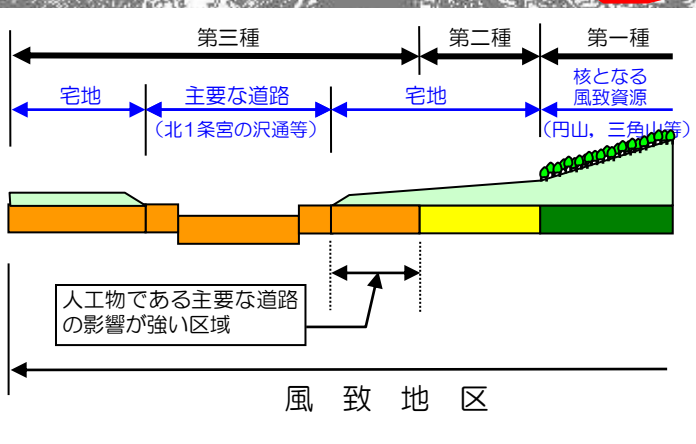
第三種

第二種

第三種

第一種

第三種

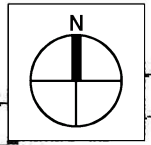


- | 凡 | 例 |
|---------------------|---------|
| — (Red line) | 風致地区 |
| - - - (Dashed line) | 地区種別境界線 |
| ■ (Dark green) | 第一種風致地区 |
| ■ (Yellow) | 第二種風致地区 |
| ■ (Orange) | 第三種風致地区 |

議事第3号

北海道神宮風致地区保全方針図 (1:500)
(変更箇所拡大図)

議事第3号



北海道神宮風致地区のうち約1,760㎡
○変更前: 第三種風致地区(旧市長公館)
○変更後: 第一種風致地区(円山公園)

北1条宮の沢通

203-15

203-14

203-8

第一種

第一種

中央区北1条西28丁目

203-12

203-16

円山公園

203-20

北海道神宮風致地区

第三種

-  風致地区
-  変更箇所
-  第一種風致地区
-  第三種風致地区