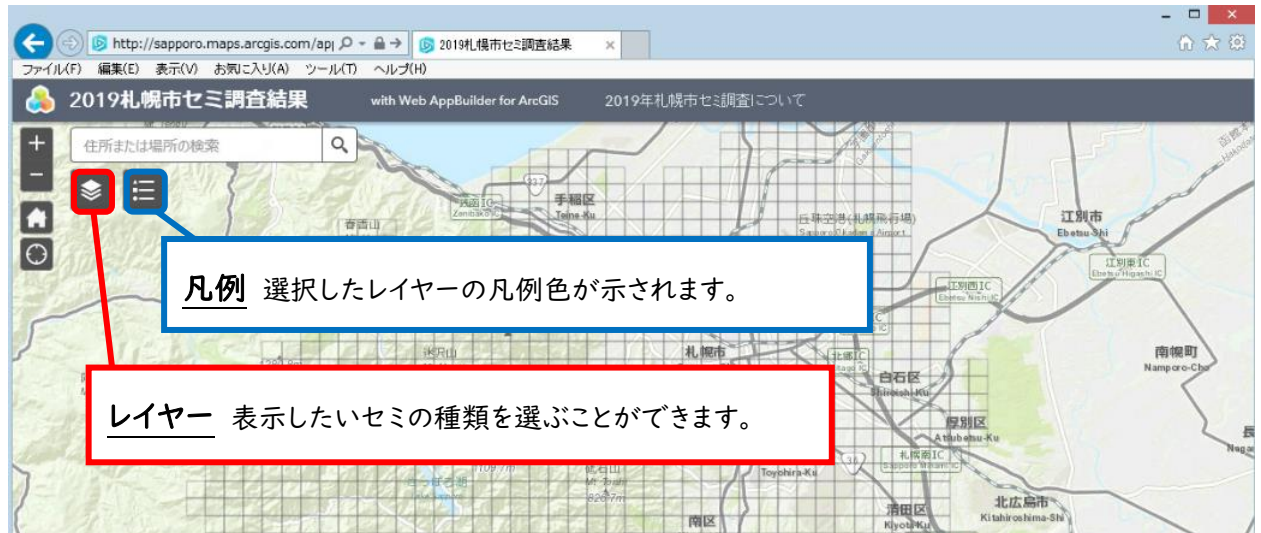


マップ「2019年札幌市セミ調査結果」の使い方について

「2019 札幌市セミ調査結果」URL

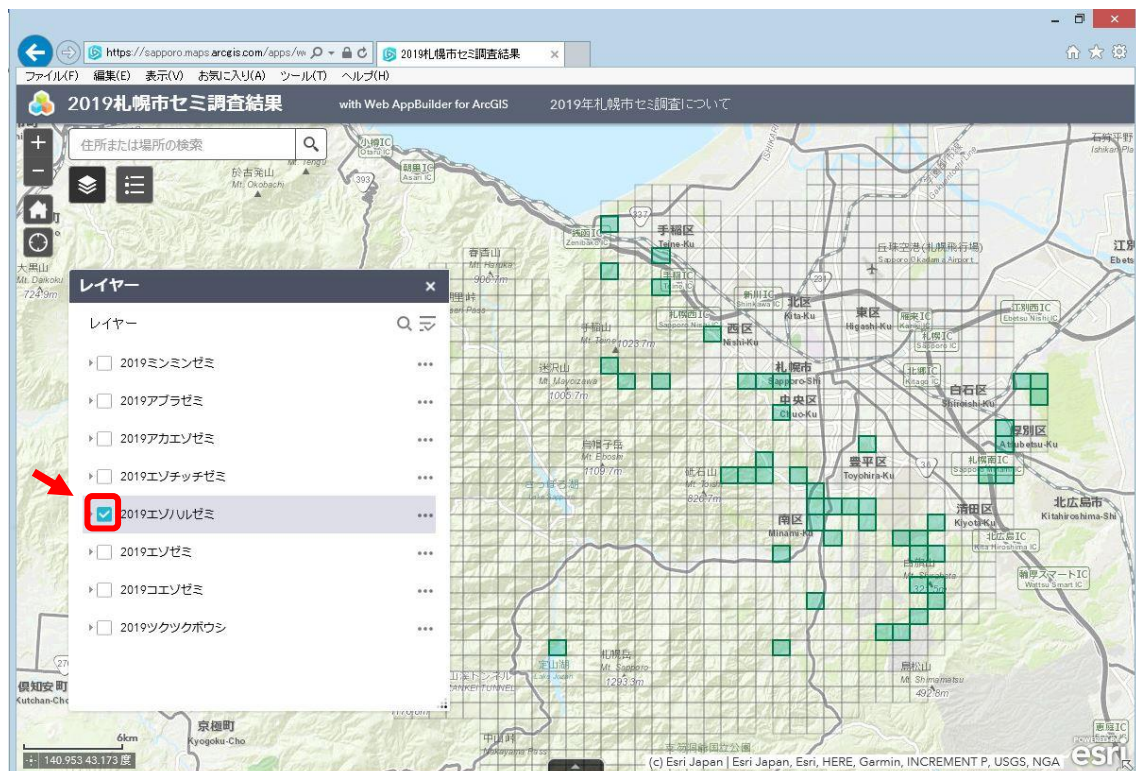
<http://sapporo.maps.arcgis.com/apps/webappviewer/index.html?id=811b165af7644d59bb597c6cfad3a501>

1. アイコンの説明



2. 調査データの見方

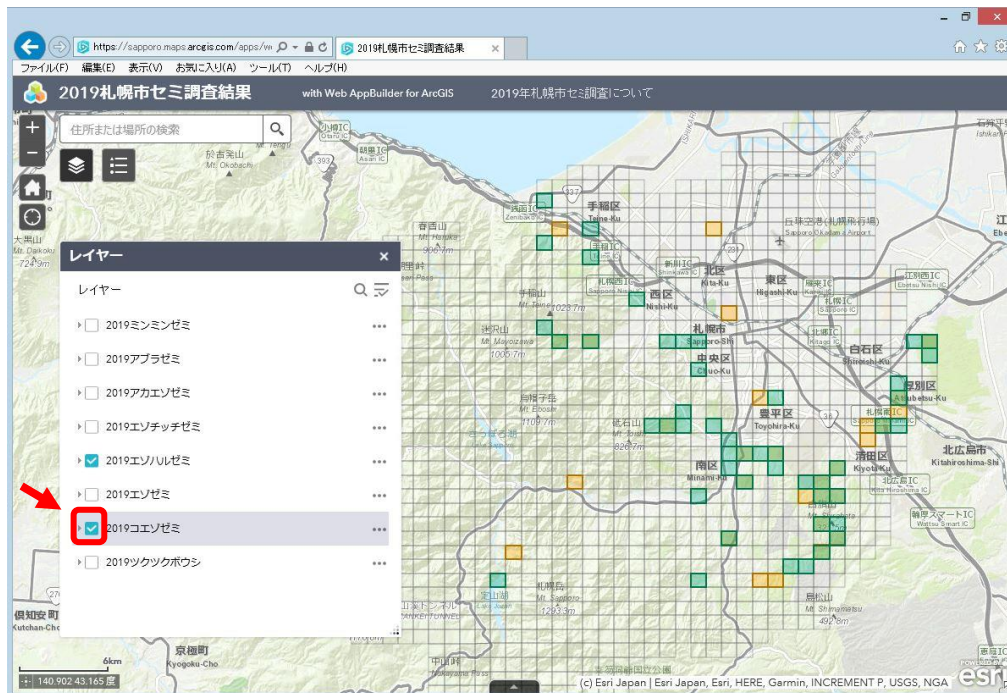
- ①このデータは、「2019年札幌市セミ調査」で抜け殻が採取された地点、セミの種類ごとに登録しています。
- ②レイヤーアイコンをクリックし、知りたい種類のレイヤーにチェックを入れると、その種類の抜け殻が採取された地点が分かります。
今回は「2019 エゾハルゼミ」を見てみましょう。



③複数のレイヤーを選択することも可能です。

(重複地点は色が重なるため、色によっては見えづらい場合があります。)

では、「2019コエゾゼミ」も見てみましょう。



④凡例アイコンを押すと、どの色がどの種類を示しているか分かります。

