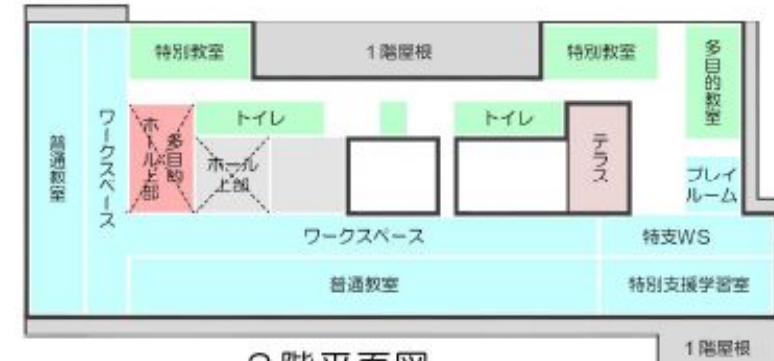
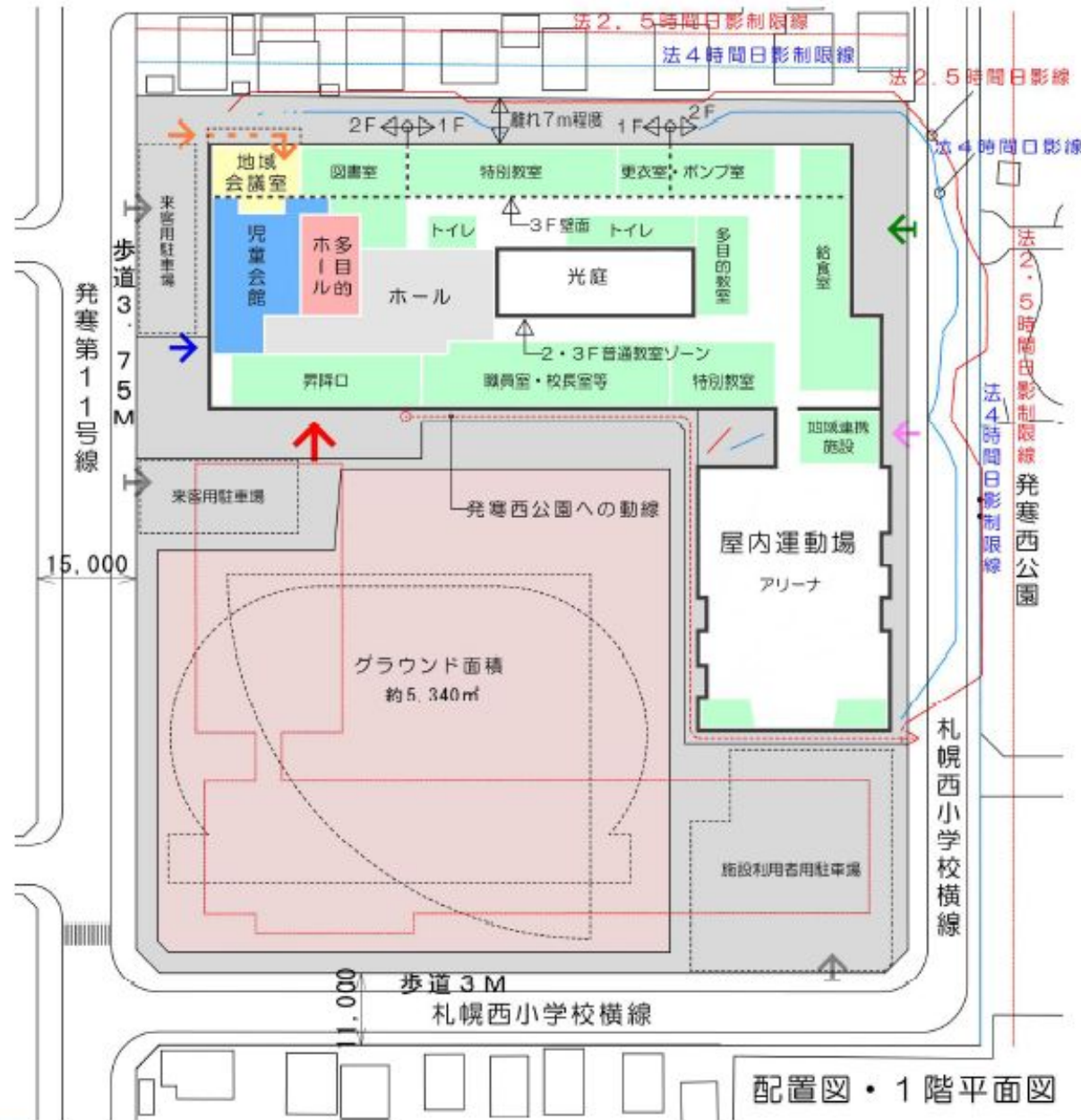


# 西小学校新校舎の 平面計画案について

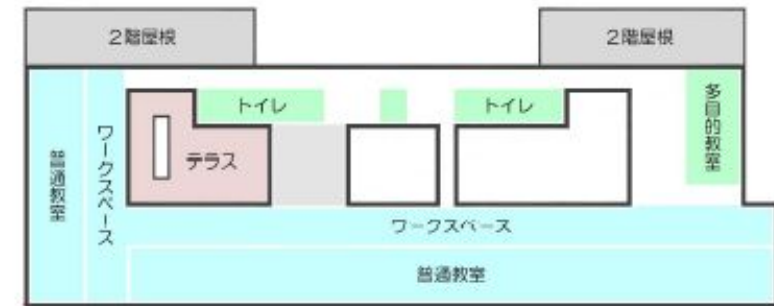
札幌市教育委員会

- 1 第1回検討協議会の振り返り**
- 2 事業スケジュール**
- 3 校舎配置・各階平面計画案について**

## ■第1回改築検討協議会の振り返り（配置計画の検討）



2階平面図



3階平面図

### 安心・安全

- メインの通学方向である発寒11号線側に昇降口を設けます。
- 給食サービス車は北東側、児童動線は南西側とし、明確に区分します。
- 職員室から、グラウンドや通学の様子を目視できる様にします。

### 周辺環境との調和

- 校舎は3階建てとし、北西側住宅への日影の影響を最小限とします。
- 校舎と北西側住宅境界との間は、7m程度の離れを確保します。
- 普通教室及び特別支援学習室は、南東向きをメインとする配置とします。

### 屋外施設 (グラウンド)

- 昇降口から、直ぐにグラウンドに出られる配置とします。
- グラウンドの形状は整形とし、必要な諸機能を満足させるようにします。
- 来客用駐車場は昇降口の近くに配置します。

### 経済性

- 仮設校舎を設けずに、コンパクトな3階建てとし、経済性に配慮します。
- 上下のトイレゾーンをまとめ、設備工事のライフサイクルコストを削減します。

### 工期・施工計画

- 児童への影響が最小限となるよう、仮設校舎なしの計画とします。
- 工事期間中の安全対策に十分配慮します。

## 前回いただいた、意見や質問など

- (1) 駐車場から地域会議室等への動線計画
- (2) 北西側住宅地への周知
- (3) ロータリーの整備

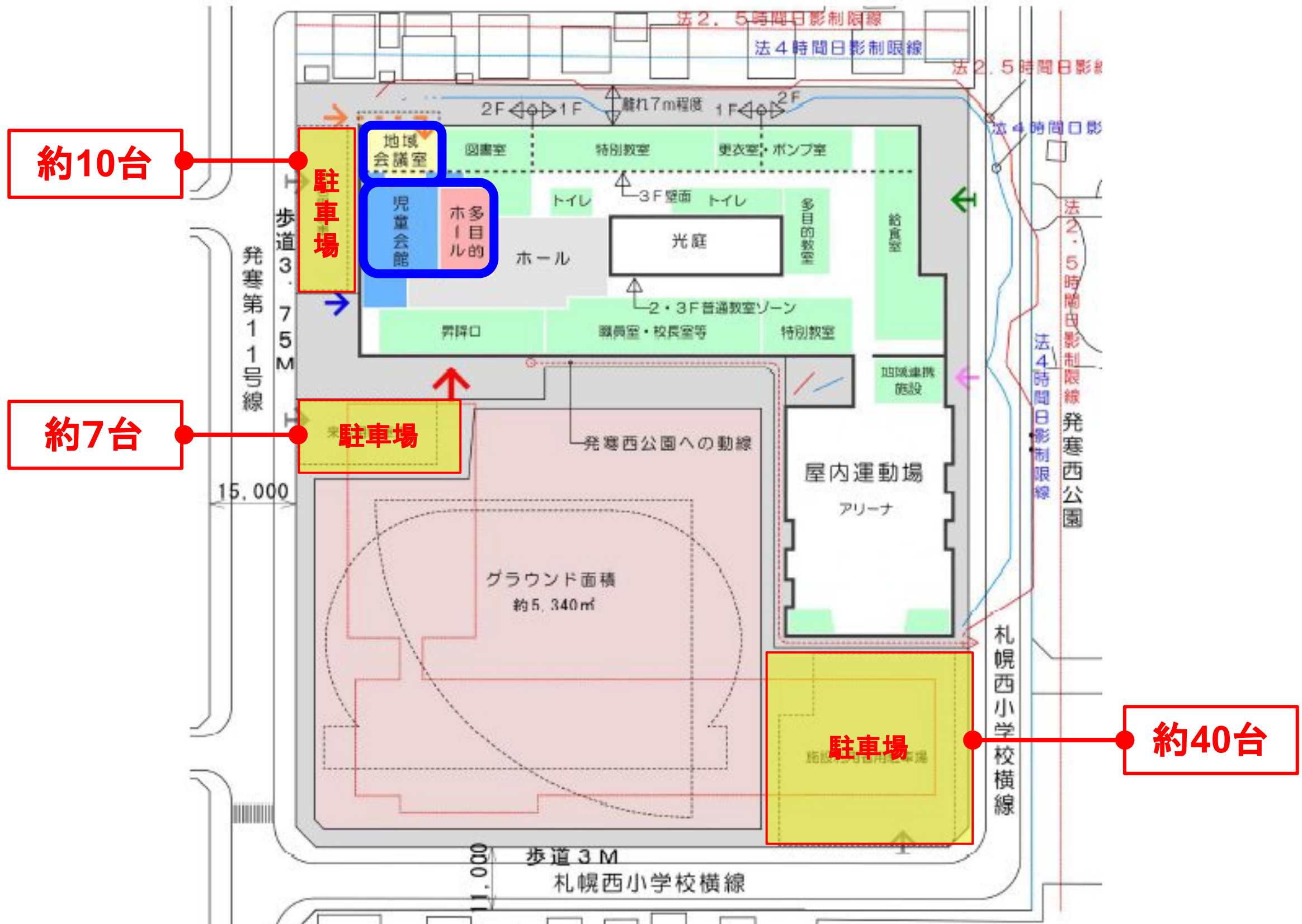
## 前回いただいた、意見や質問など

(1) 駐車場から地域会議室等への動線計画

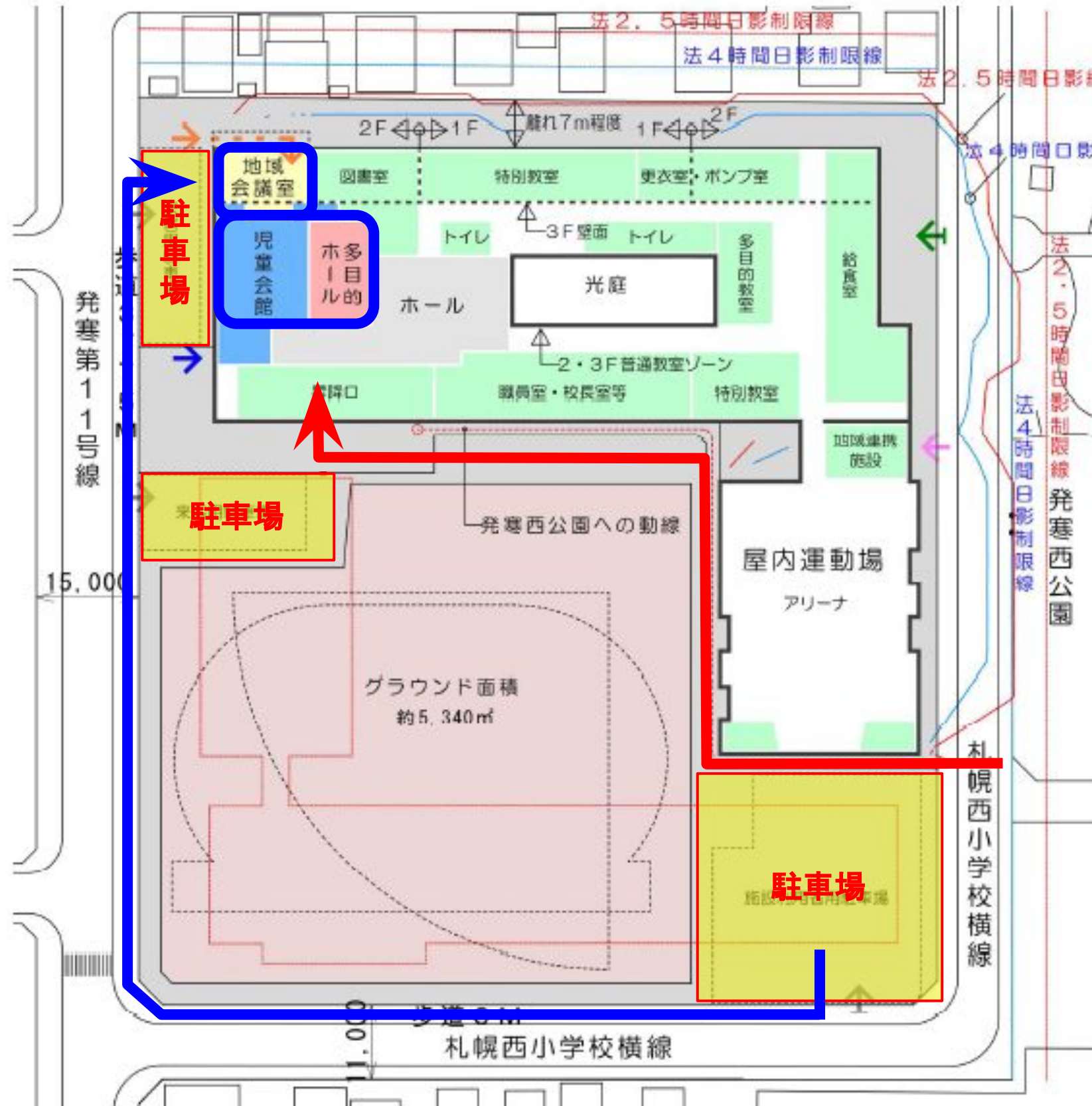
(2) 北西側住宅地への周知

(3) ロータリーの整備

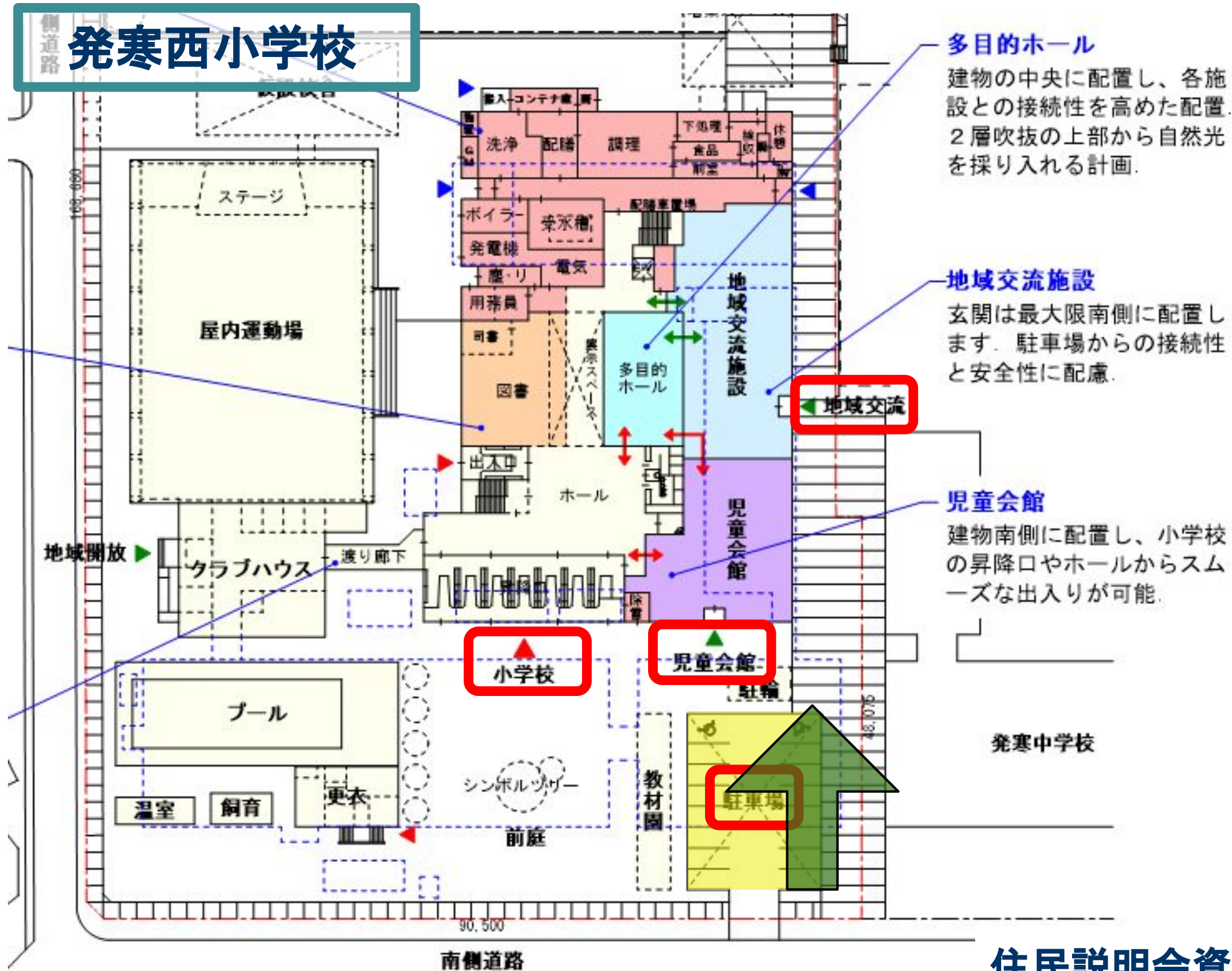
# (1) 駐車場から地域会議室等への動線計画



# (1) 駐車場から地域会議室等への動線計画



## (1) 駐車場から地域会議室等への動線計画

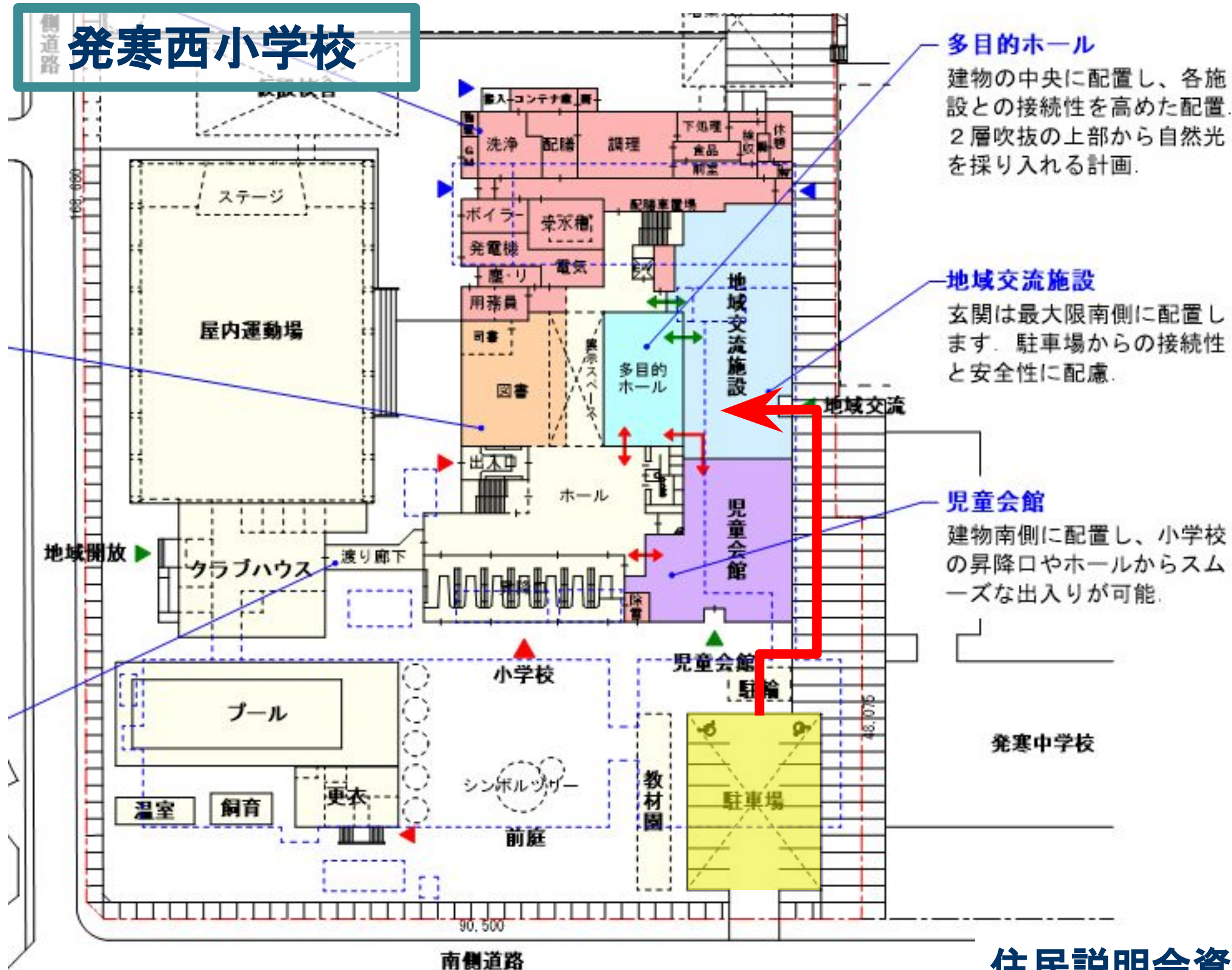


# (1) 駐車場から地域会議室等への動線計画

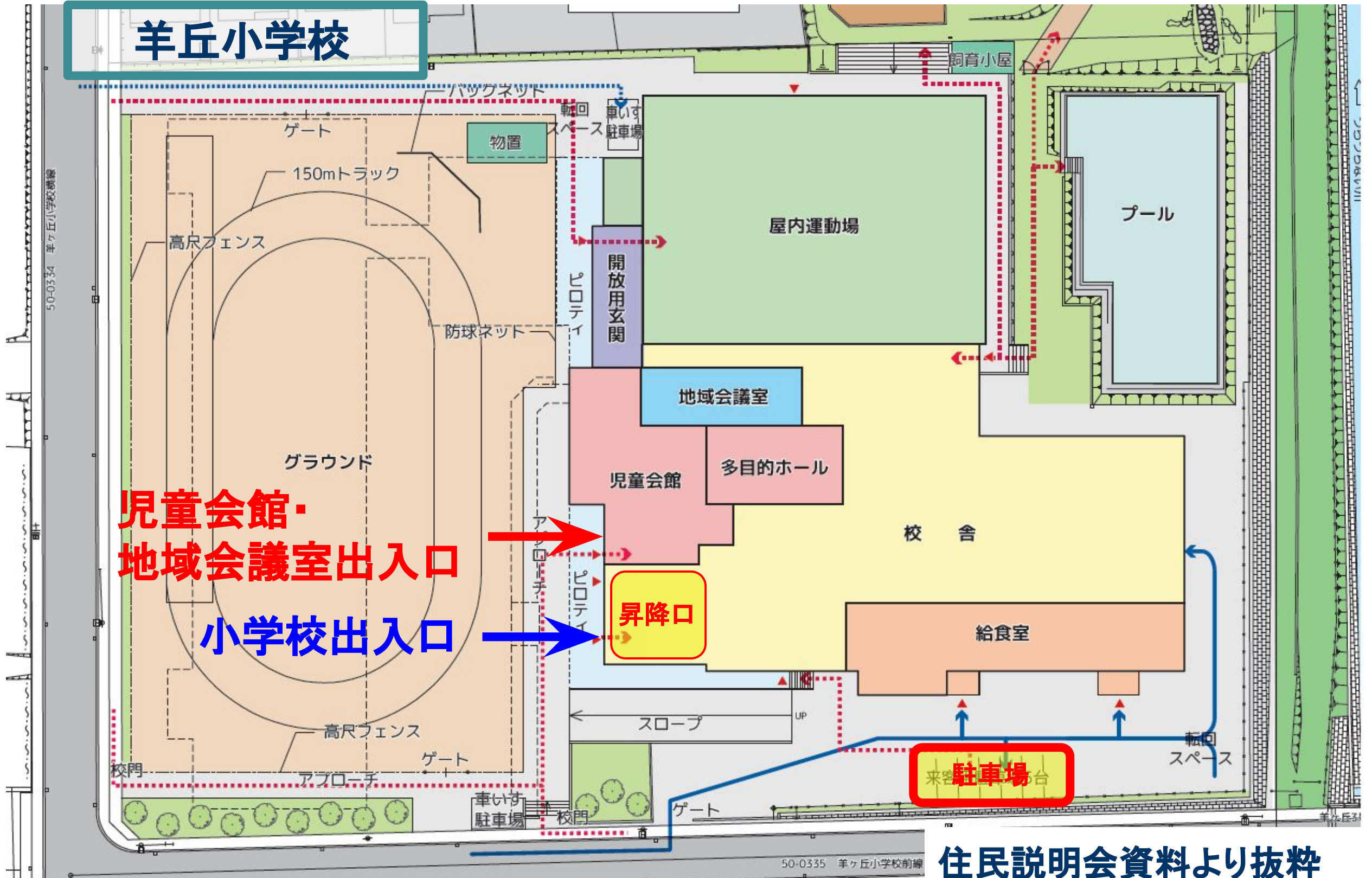
発寒西小学校



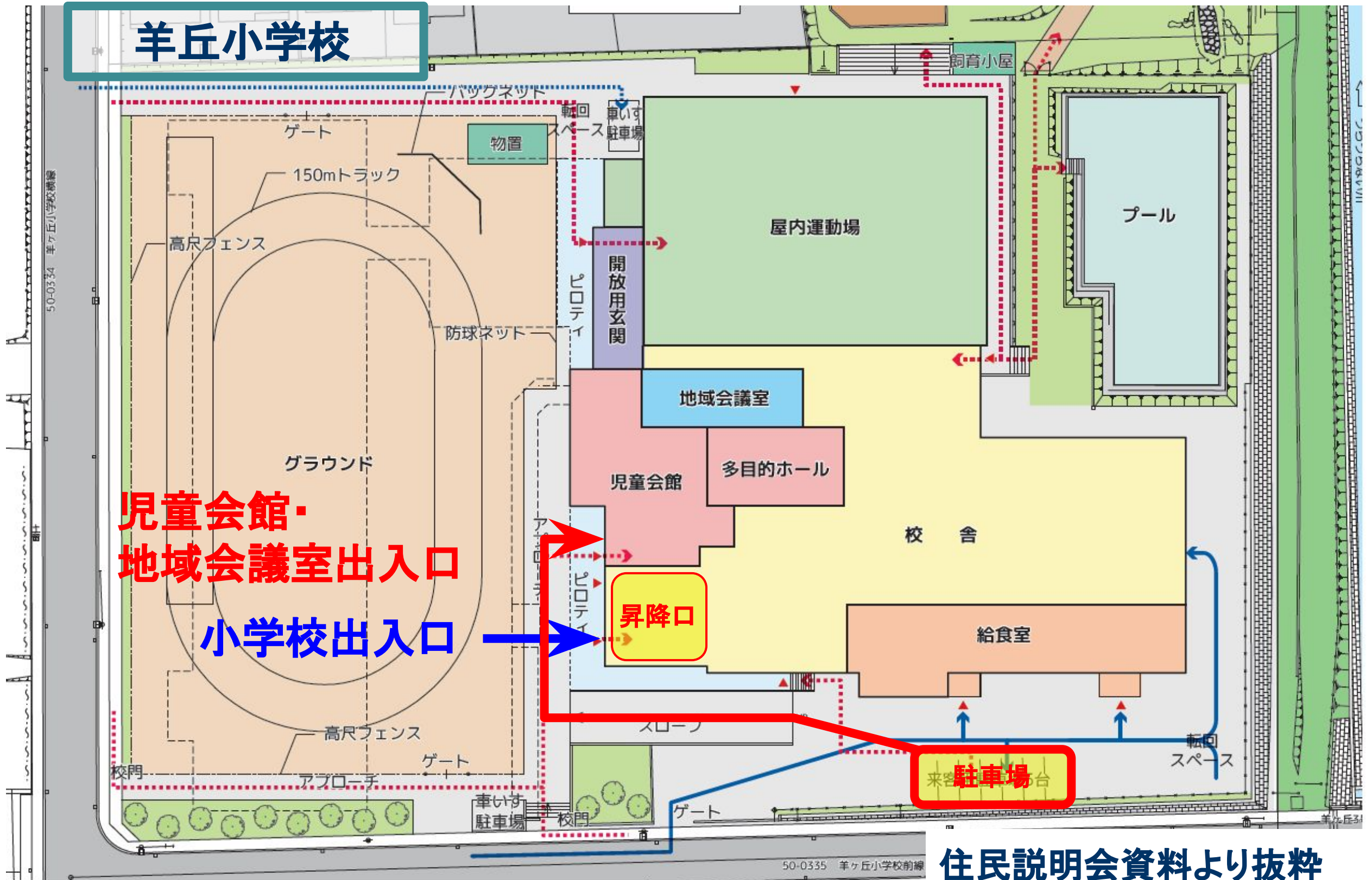
## (1) 駐車場から地域会議室等への動線計画



# (1) 駐車場から地域会議室等への動線計画



# (1) 駐車場から地域会議室等への動線計画



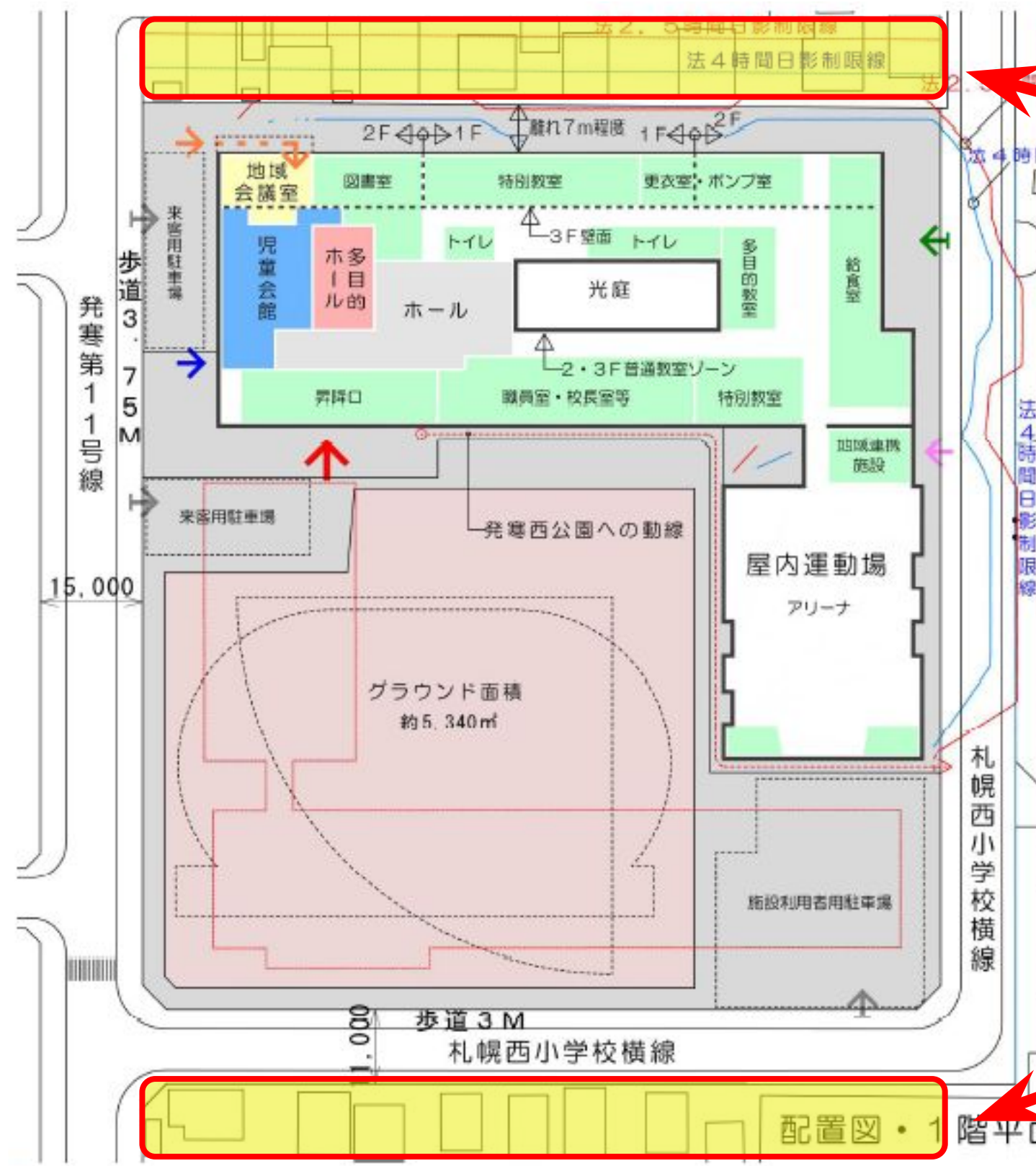
## 前回いただいた、意見や質問など

(1) 駐車場から地域会議室等への動線計画

(2) 北西側住宅地への周知

(3) ロータリーの整備

## (2)北西側住宅地への周知



校舎側

グラウンド側

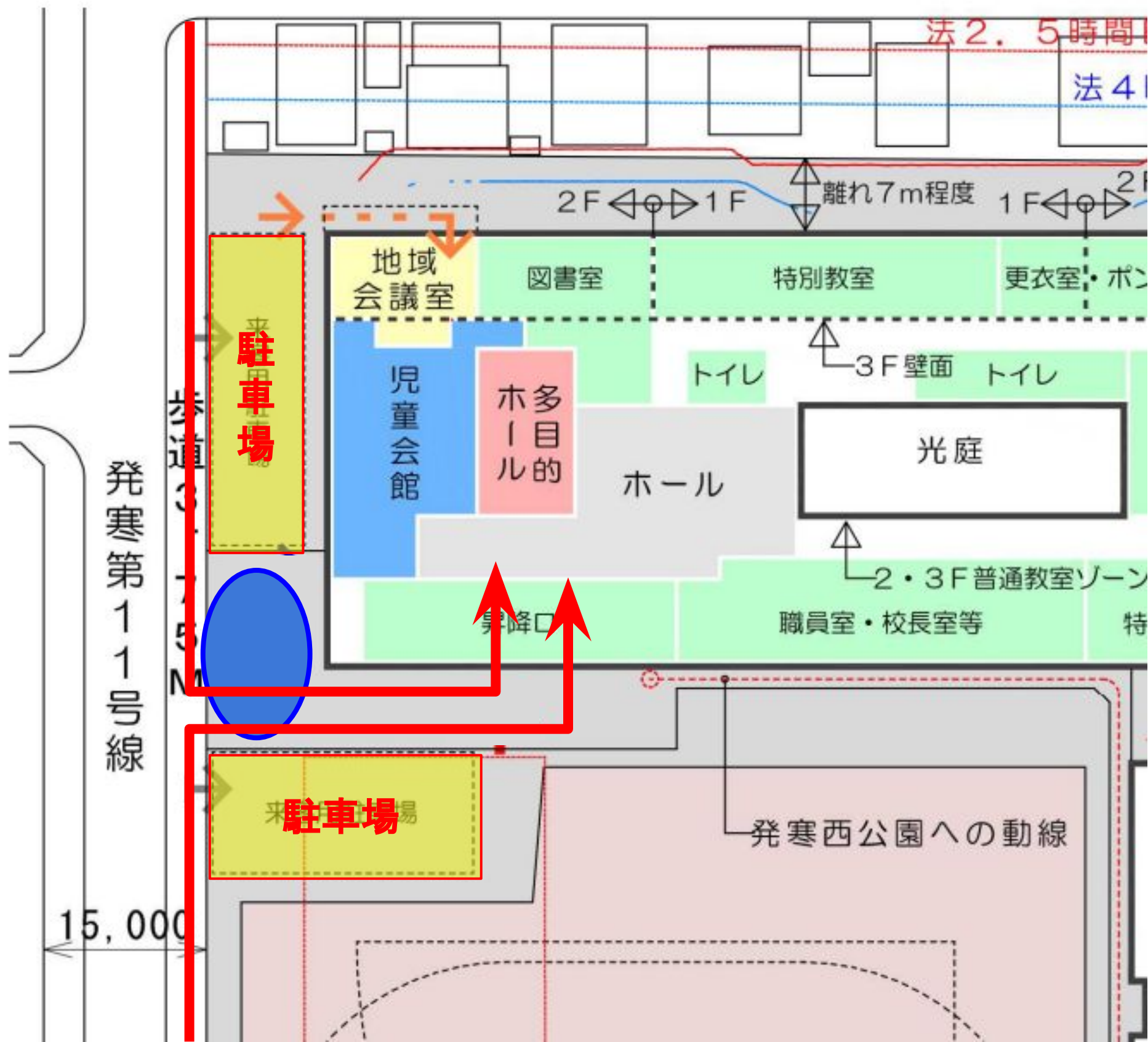
## 前回いただいた、意見や質問など

(1) 駐車場から地域会議室等への動線計画

(2) 北西側住宅地への周知

**(3) ロータリーの整備**

(3)ロータリーの整備



1 第1回検討協議会の振り返り

**2 事業スケジュール**

3 校舎配置・各階平面計画案について

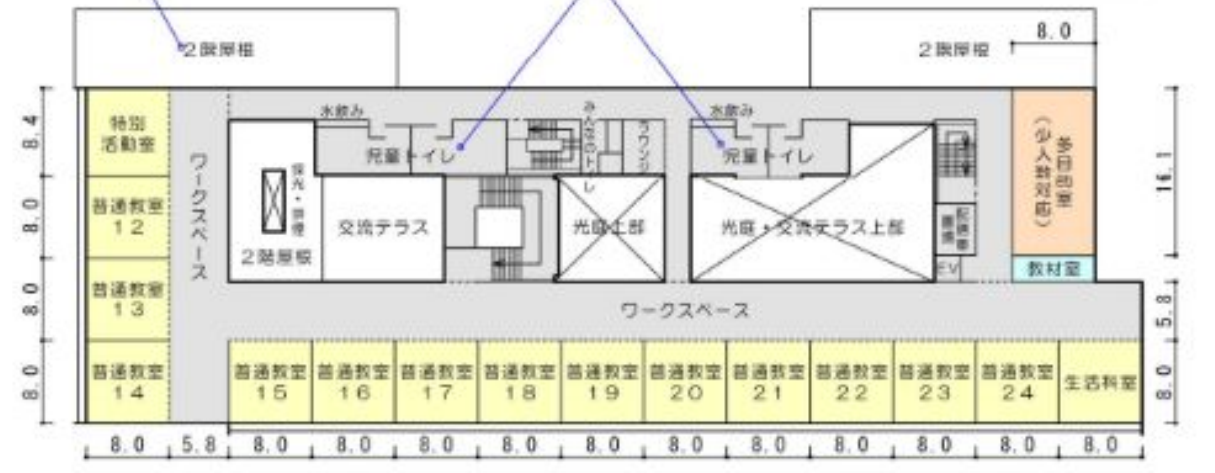
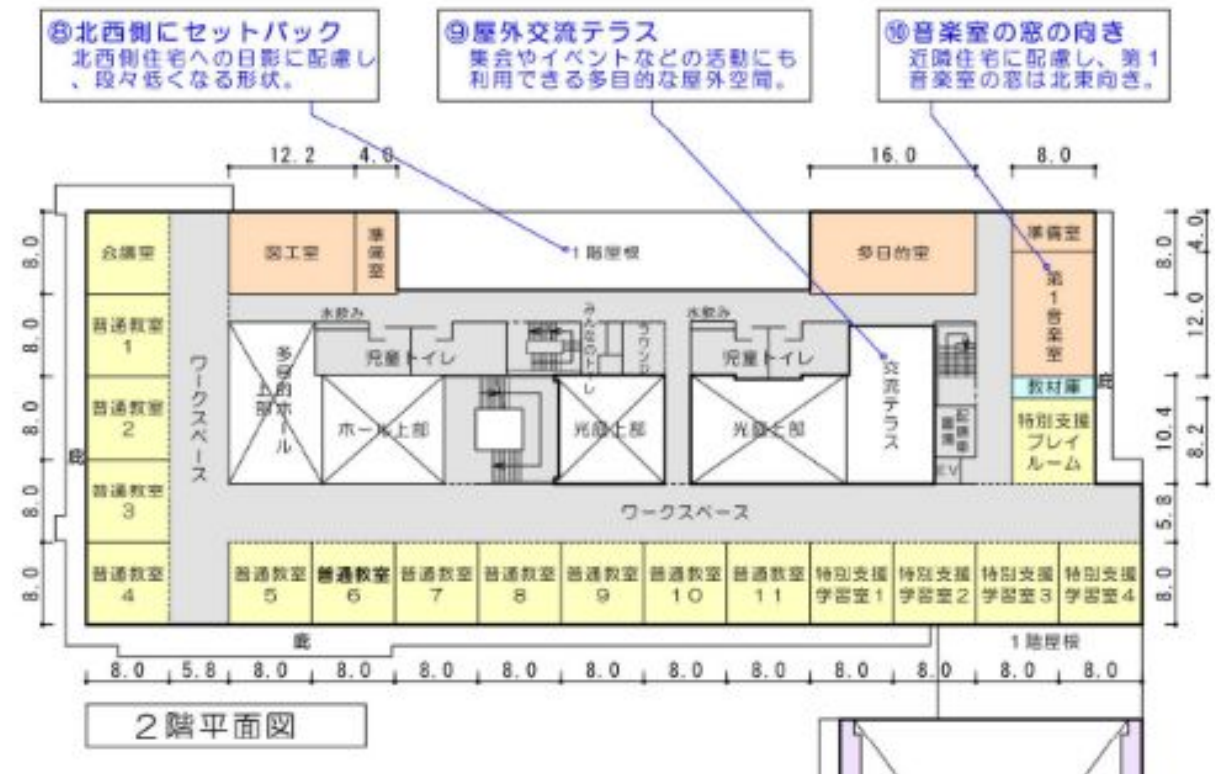
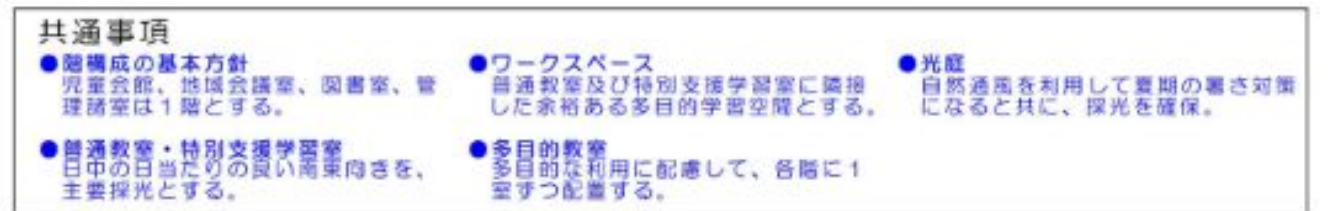
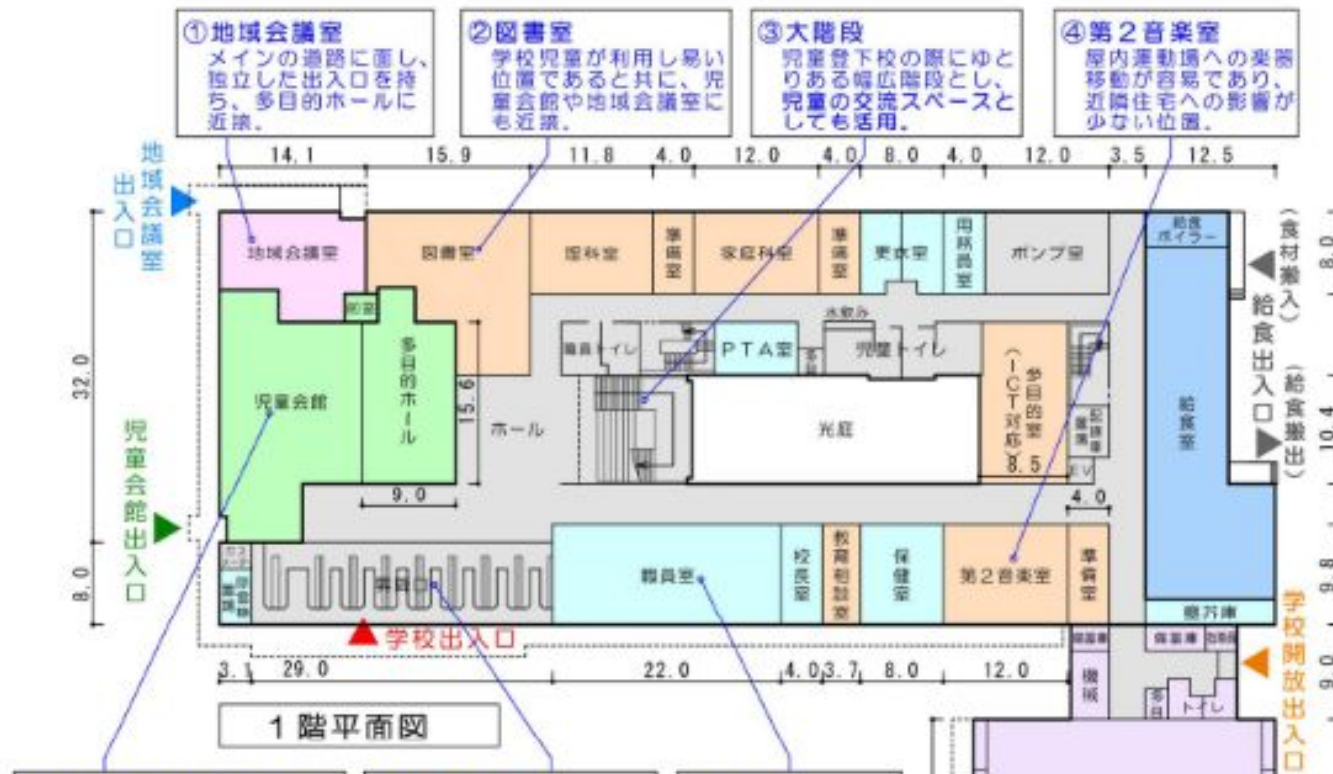
### ◆第2回協議会時点(現時点見込み)

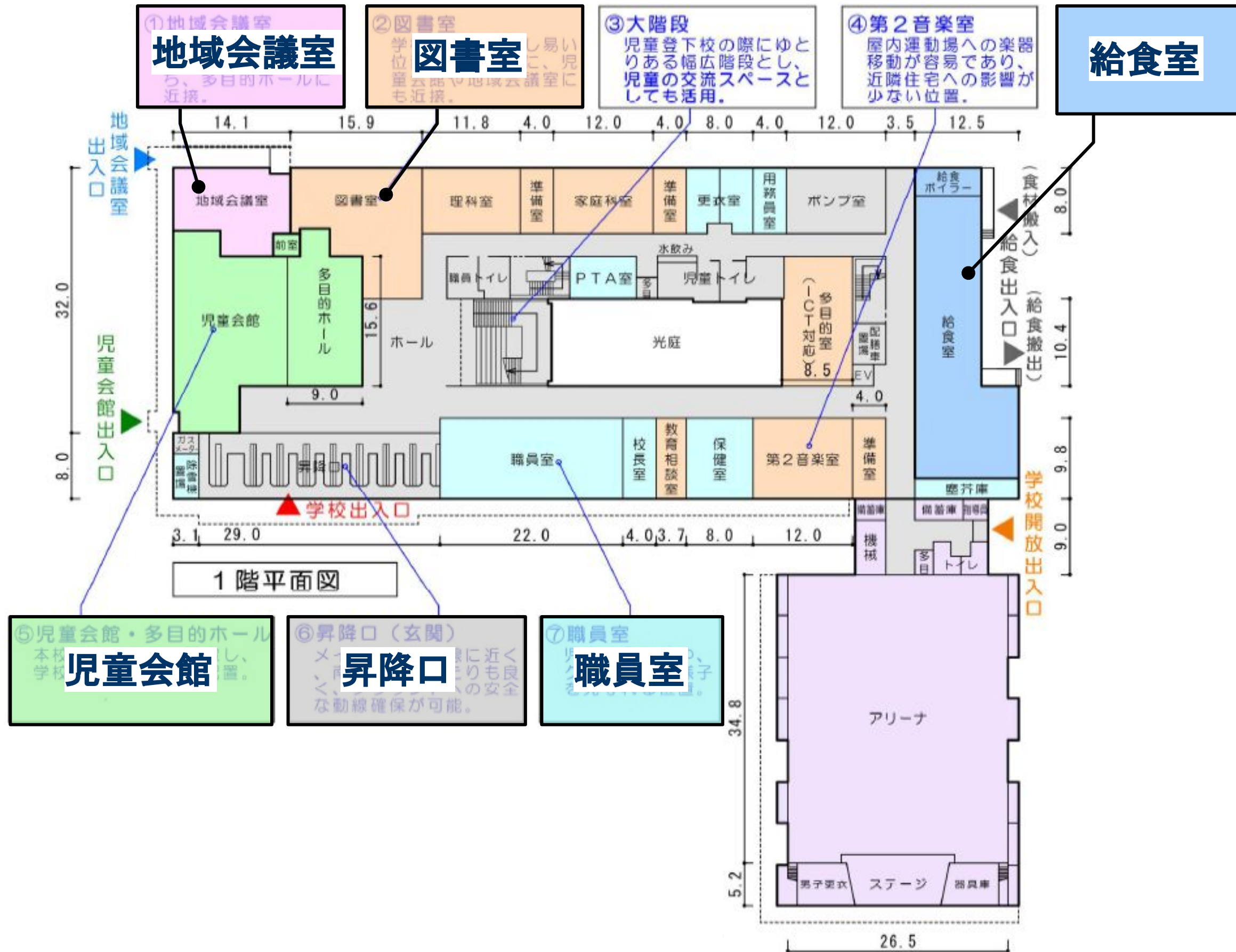


**※施工手順や事業スケジュールの見通しは、  
実施設計の中で決定します。**

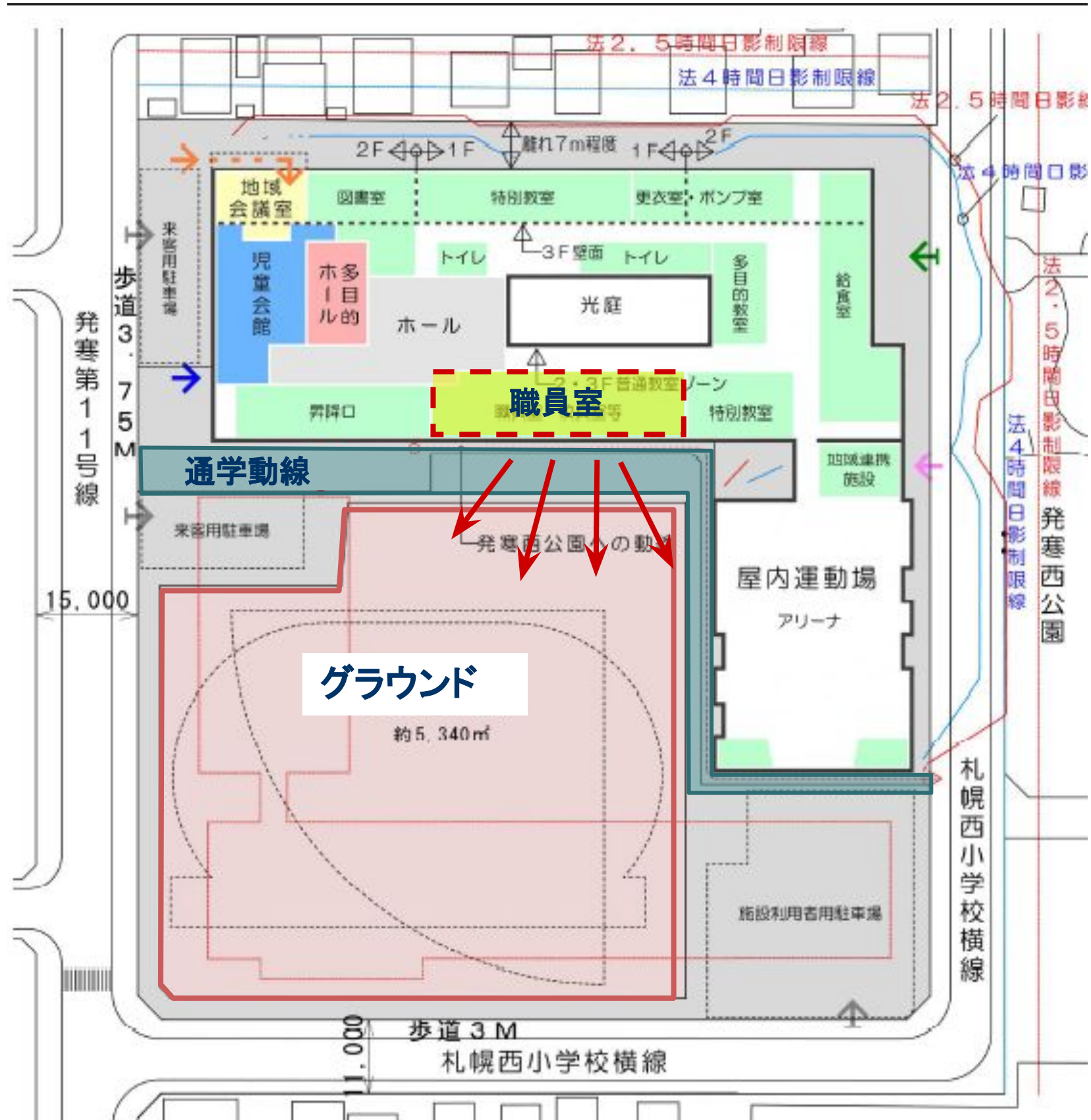
**※社会情勢により変更になる可能性があります。**

- 1 第1回検討協議会の振り返り
- 2 事業スケジュール
- 3 校舎配置・各階平面計画案について**







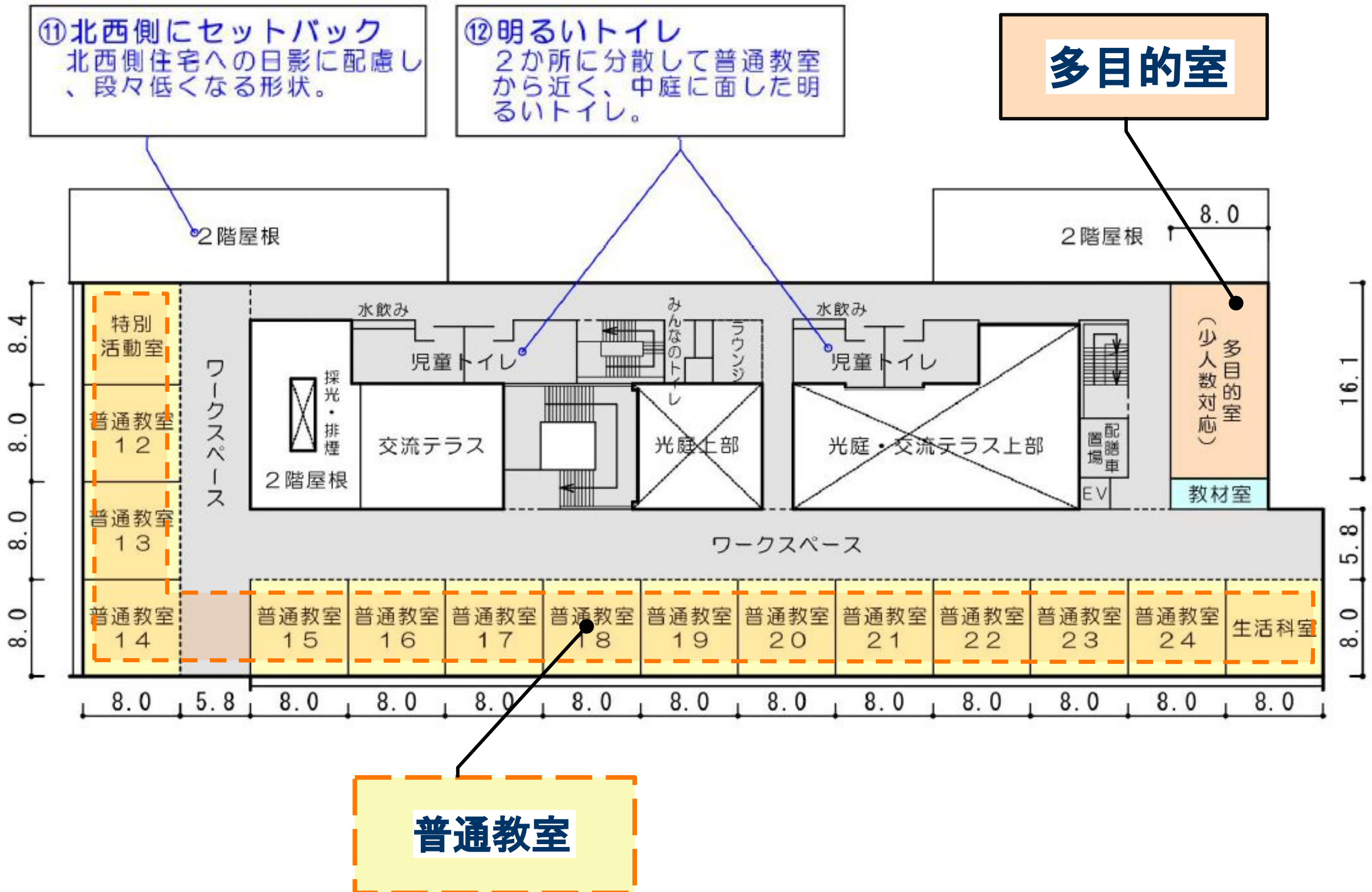








イメージパース(北側上空より)







イメージパース(北側上空より)

