



令和 3 年度 公立学校等建物の棟別面積表

様式 2

当該学校の設置年度	S24	設置者名	札幌市	学校名	幌東中学校	相手方の学校名	幌東小学校	
①識別コード	L	②都道府県番号	01	③学校調査番号	3517	④冬季分校番号		
							整理番号	0246

棟番号	建物区分	階数	建築年月	学部等	保有面積	産振校舎面積	国庫補助				とりこわし記号	国未完成面等積	保有外建物面積					備考		
							補助年度	公立文教		他事業補助面積			保有控除建物		一時使用・借用建物					
								費目	補助面積				費目	補助面積	建物種別	面積	一時使用別面積		事由	未とりこ面積
⑤	⑥	⑦	⑧	⑨	⑩	⑪	⑫	⑬	⑭	⑮	⑯	⑰	⑱	㉀	㉁	㉂	㉃	㉄	㉅	
0111	校R	4	S48	12	1910		S48	改	1974					ア	64					給食室、大規模1、2、昭和三十九年12月区分変更(校一給) 大規模(校内LAN)13、地デジ(安交)H22、大規模(校内LAN)(安交)H22、耐震(環境改善)H24
0112	校R	4	S49	12	3627		S49	改	1759					ア	133					給食室、電気室36㎡、大規模1、2、平成六年九月誤調(面積減) 大規模(校内LAN)13、地デジ(安交)H22、大規模(校内LAN)(安交)H22、耐震(環境改善)H24
0113	校R	4	S52	11	805		S52	新	501											大規模1、2 大規模(校内LAN)13、地デジ(安交)H22、大規模(校内LAN)(安交)H22、耐震(環境改善)H24
0114	校R	3	S54	10	495		S54	新	495											大規模1、2 大規模(校内LAN)13、地デジ(安交)H22、大規模(校内LAN)(安交)H22、耐震(環境改善)H24
014	屋R	2	S49	12	937															平成六年九月誤調(面積増) 大規模(校内LAN)13、耐震(環境改善)H24
016	連W	1	S52	08																学校開放用施設7㎡
017	校W	1	S57	08	41															物置
020	屋S	1	S62	11			S62		武	261				イ	275					武道場 大規模(校内LAN)13、H29構造区分修正(W→S)
021	校W	1	H07	08										ア	6					給食室(厨芥庫)

コード説明

⑥建物区分	校舎・・・校	児童生徒地域交流施設・・・児	⑦構造区分	鉄筋コンクリート造・・・R	⑫学部等	高校	全日制・・・全	特支	幼稚部・・・幼
	屋内運動場・・・屋	教員住宅・・・住		鉄骨その他造・・・S		昼定	・・・昼		小中学部・・・小
	寄宿舎・・・寄	共同利用施設・・・共		木造・・・W		夜定	・・・夜		高等部・・・高
	地域・学校連携施設・・・連	部室・・・部				通信制	・・・通		

令和 3 年度 公立学校等建物の棟別面積表 (その 2)

様 式 2

当該学校の設置年度	S24	設置者名	札幌市	学校名	幌東中学校	相手方の学校名	幌東小学校	
①識別コード	L	②都道府県番号	01	③学校調査番号	3517	④冬季分校番号		
							整理番号	0246

棟番 号	構造 区分	階 数	建築 元 年	月	学 部 等	保 有 面 積	耐 力 度 点 数	耐 震 基 準	診 断 状 況	優 先 度	診 断 年 度	改 修 状 況	耐 震 性 能			大 規 模 改 造 年 度	改 修 履 歴			備 考 そ の 2		
													Is 値	CT × SD 値	q 値		内 部 改 修	外 部 改 修	設 備 改 修			
⑤	⑥	⑦	⑧	⑨	⑩	⑪	⑫	⑬	A	Й	К	Л	М	Р	С	T	У	⑳	Ф	Х	Ц	山
0111	校	R	4	S	4	8	12								10.71	0.76		H22	1	1	2	
0112	校	R	4	S	4	9	12								10.70	0.75		H22	1	1	2	
0113	校	R	4	S	5	2	11								10.71	0.76		H22	1	1	2	
0114	校	R	3	S	5	4	10								10.71	0.76		H22	1	1	2	
014	屋	R	2	S	4	9	12								10.70	0.75		H13	1	1	1	
016	連	W	1	S	5	2	08															
017	校	W	1	S	5	7	08															41
020	屋	S	1	S	6	2	11											H13				
021	校	W	1	H	0	7	08															

コード説明

<b>耐震基準</b>	<b>K診断状況</b>	<b>P改修状況</b>
旧耐震基準・・・・・・・・・・1	優先度調査・・・・・・・・・・0	改修済み・・・・・・・・・・1
新耐震基準・・・・・・・・・・2	R造の第一次診断・・・・・・・・1	改修中・・・・・・・・・・2
	S造又は上記以外の診断・・・・・・・・4	未改修・・・・・・・・・・3
	R造の第二次及び第三次診断・・・・2	未改修のうち当年度実施予定・・・・4
	未実施・・・・・・・・・・5	
	屋体のS造・・・・・・・・・・3	

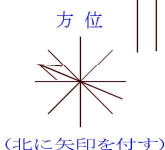
凡例

建物

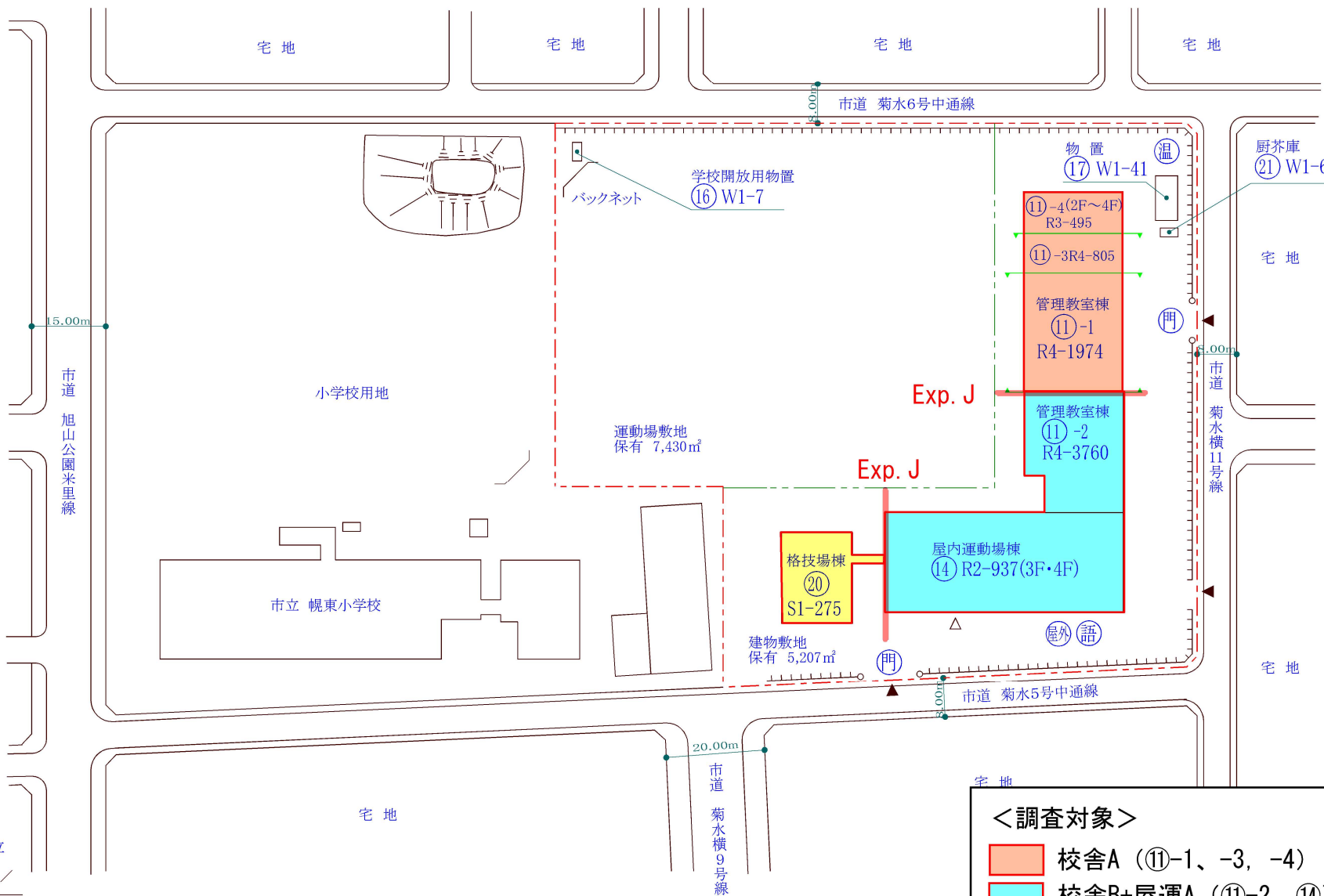
- (未) 未とりこわし建物
- (危) 危険建物
- (借) 借用建物
- (一) 一時使用建物
- (屋外) 屋外環境整備事業によるもの 113
- (未完) 未完成建物

建物以外の工作物等

- (門) 正門、通用門
- 囲 障
- (温) 温 室
- (飼) 飼 育 小 屋
- (簡) 簡易な小規模建物
- (語) 語らいの広場

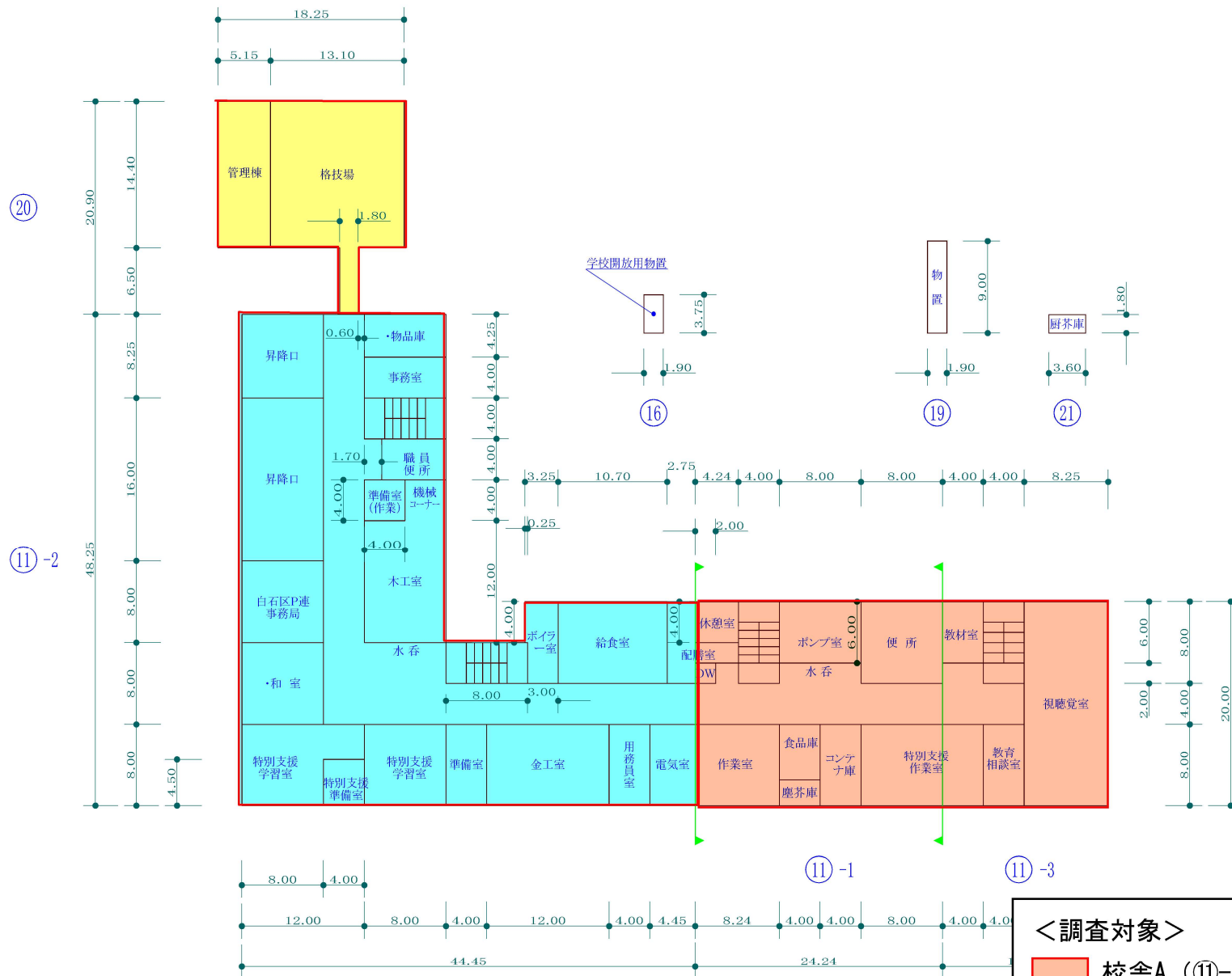


(北に矢印を付す)

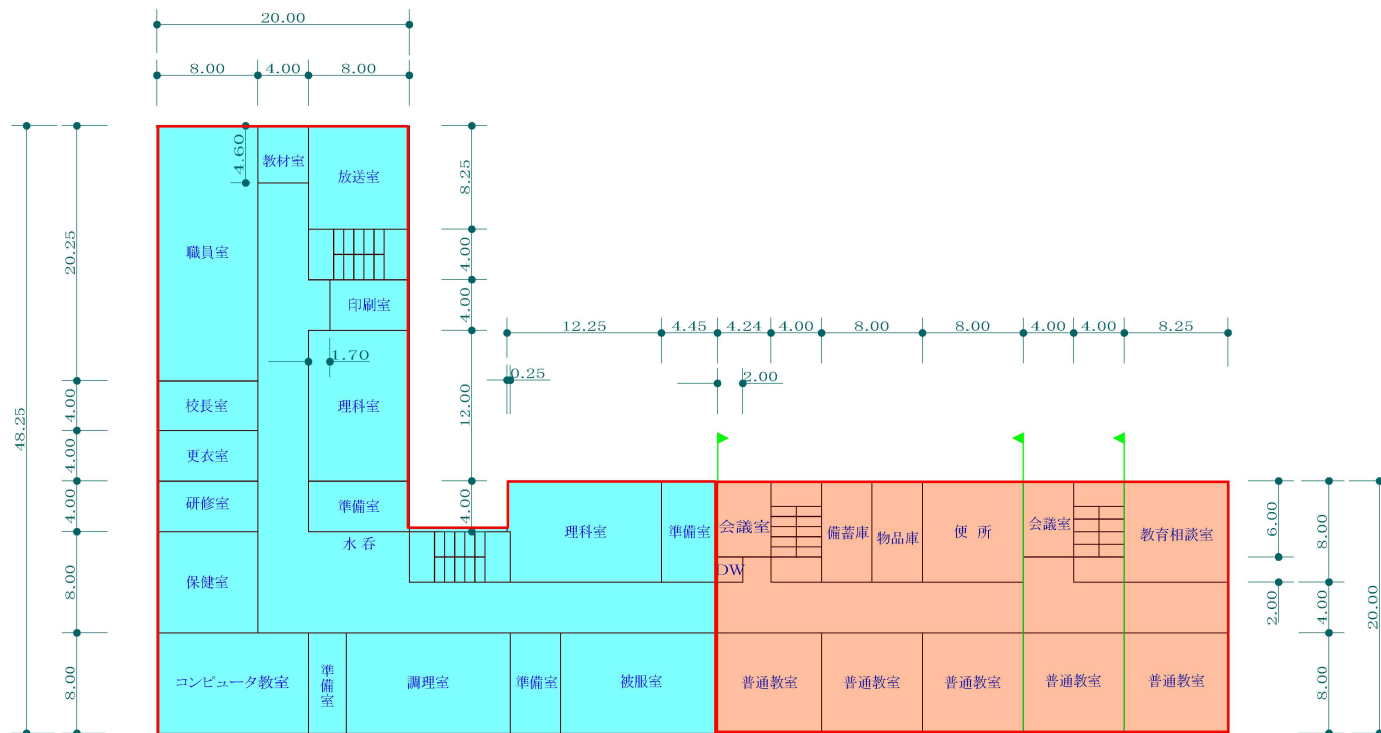


<調査対象>

- 校舎A (11-1、-3、-4)
- 校舎B+屋運A (11-2、14)
- 屋運B (20)



⑪-2



⑪-1

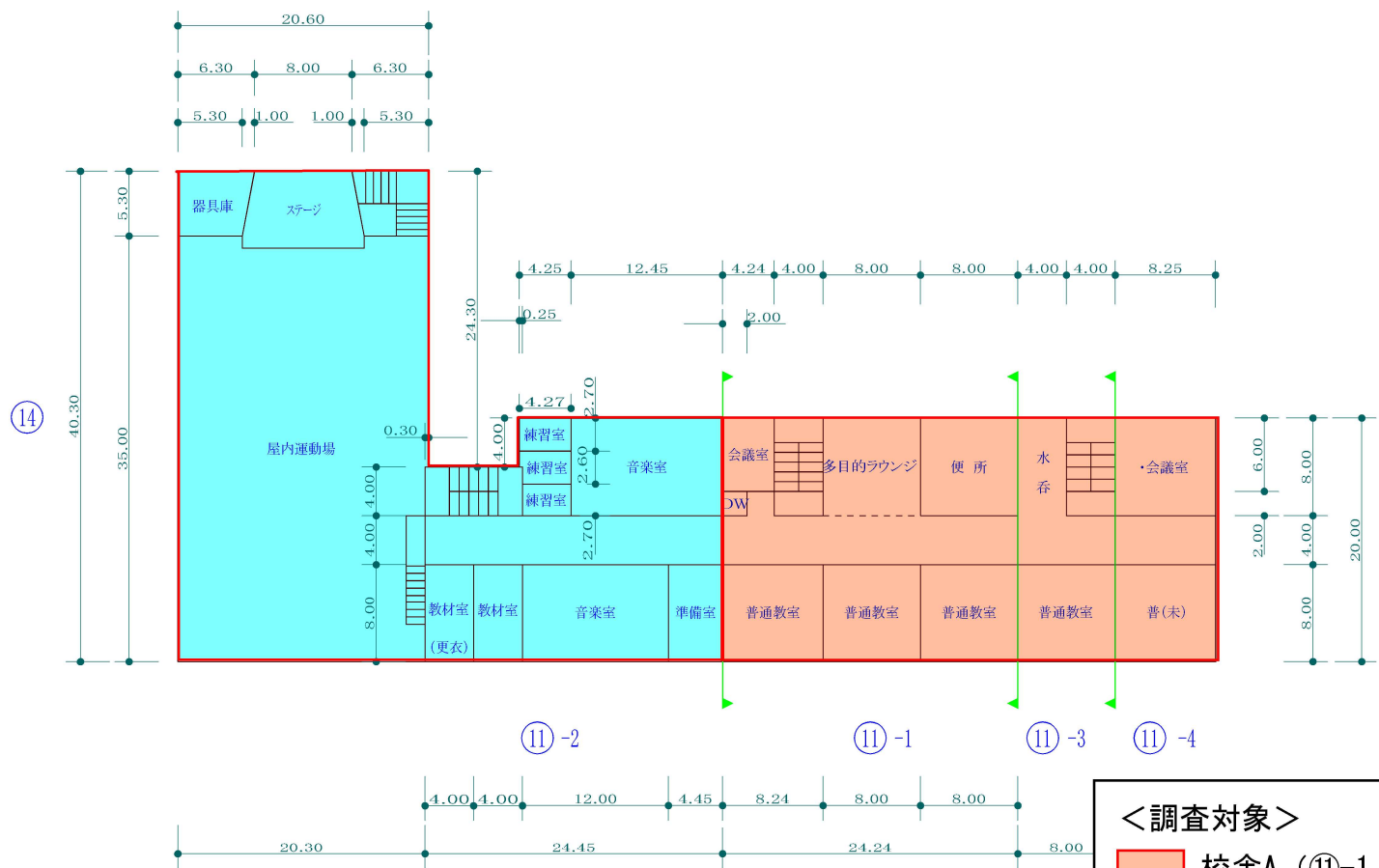
⑪-3

⑪-4

2階平面図

<調査対象>

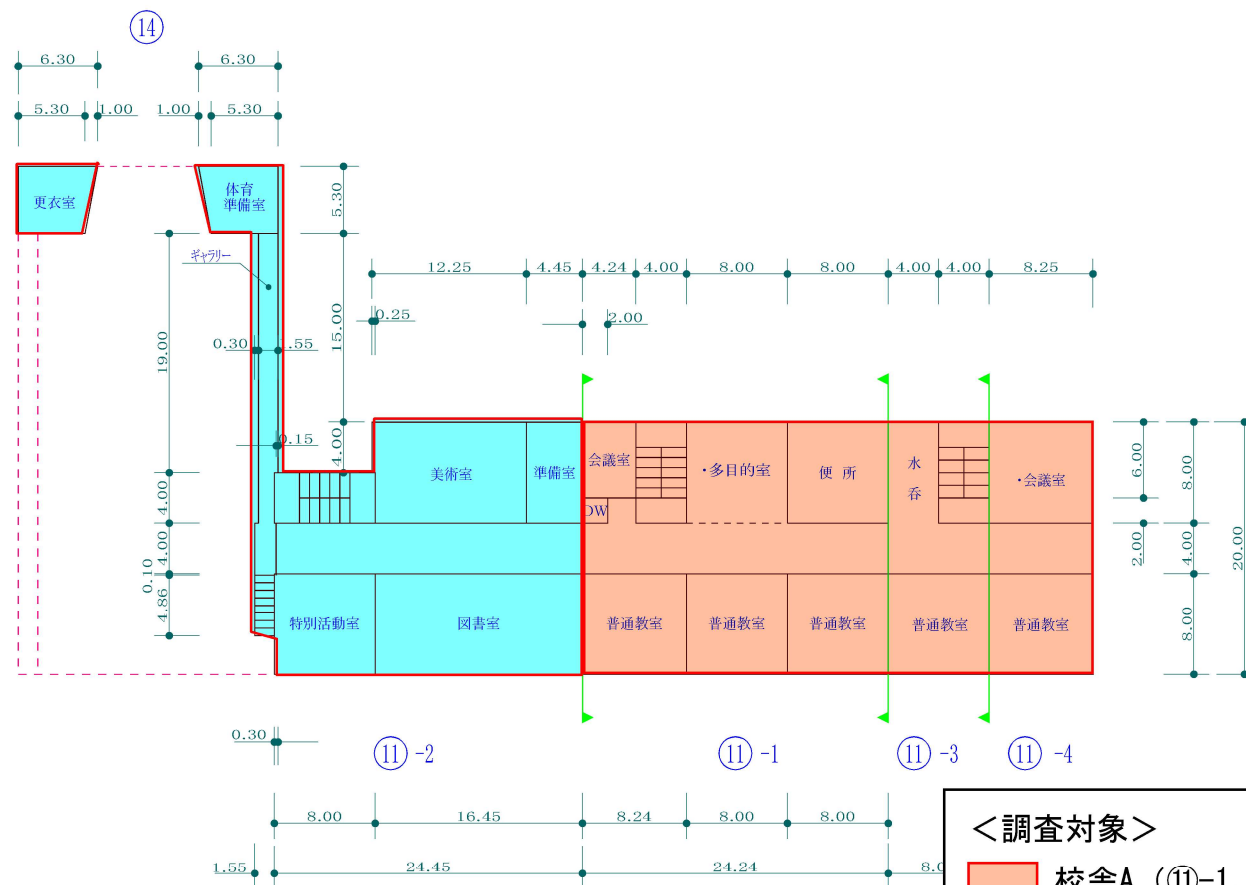
- 校舎A (⑪-1、-3、-4)
- 校舎B+屋運A (⑪-2、⑭)
- 屋運B (⑳)



3階平面図

<調査対象>

- 校舎A (⑪-1、-3、-4)
- 校舎B+屋運A (⑪-2、⑭)
- 屋運B (⑳)

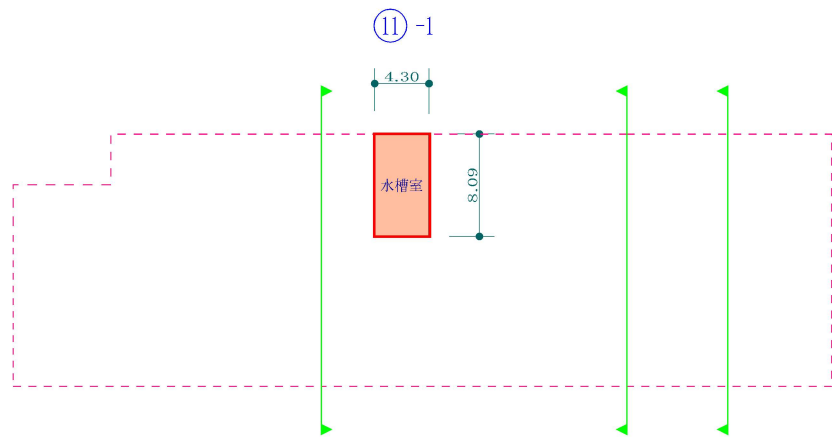


4階平面図

<調査対象>




- 校舎A (⑪-1、-3、-4)
- 校舎B+屋運A (⑪-2、⑭)
- 屋運B (⑳)





屋階平面図

<調査対象>

-  校舎A (⑪-1、-3、-4)
-  校舎B+屋運A (⑪-2、⑭)
-  屋運B (⑳)